

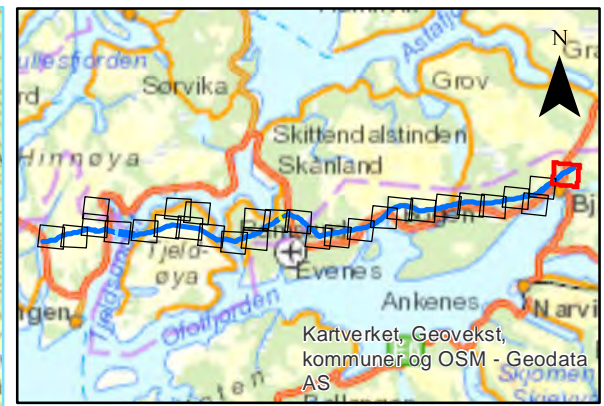
**RESTRIKSJONER / RESTRIKSJONER**  
 Sami cultural heritage: not to be affected / må ikke påvirkes

Sami cultural heritage\_024  
 Driving outside road strictly forbidden

Sami cultural heritage\_133

Sami cultural heritage\_025

Sami cultural heritage\_026  
 To be marked



**Tegnforklaring**

- Stålmast, ny
- Stålmast, ny, kamuffert
- Komposittmast, kamuffert
- Stålmast, flymarkert
- Gjenbruk av mast
- Eksisterende mast, rives
- Eksisterende mast, eier: HLK
- Ny mast, eier HLK, bygger: Statnett
- Ny ledning
- Ledning, rives
- Sjøkabel, utbygd
- Klausulert ledningstrase, ekskl. 100 m buffer
- Tidsavgrenset restriksjon; flyttelei rein
- Permanent restriksjon
- Eksisterende traktorvei, ekskl. 100 m buffer
- Ny, midlertidig traktorvei, ekskl. 100 m buffer
- Eksisterende bilvei, ekskl. 100 m buffer
- Ny, midlertidig bilvei, ekskl. 100 m buffer
- Eksisterende barmarksløype, ekskl. 100 m buffer
- Ny midlertidig vei, ekskl. 100 m buffer
- Helikopterkorridor
- Permanent anleggsplass, ekskl. 100 m buffer
- Midlertidig anleggsplass, ekskl. 100 m buffer
- Ny midlertidig anleggsplass. Ekskl. 100 m buffer
- Fjellcamp, ikke konsesjonsøkt
- Mest brukte helikopterplasser
- Eksisterende masseuttak
- Flymarkør
- Fugleavviser
- Restriksjon, anlegg for rein
- Restriksjon, kulturminne
- Restriksjon vanninntak
- Tursti
- Skiløype
- Nedbørfelt, drikkevann



Rev.	Utgivelse-/rev.beskrivelse	Utarbeidet	Kontrollert(SN)	Godkjent	Dato
1.0		Gunn Frilund	Ingrid Myrvtveit	Karianne Prytz	02.12.2020
2.0	Ny B38A, Red. tegnforkl.	Gunn Frilund		Karianne Prytz	21.12.2020

Prosjekt: 10326 132 kV powerline Kvandal - Kanstadbotn		Målestokk: 1:10 000
Titel: MTApplan detaljkart 1:10.000 132 kV ledning Kvandal - Kanstadbotn		Koordinatsystem: WGS 1984 UTM Zone 32N
Byggherre: Statnett	Leverandør:	Høydereferanse: NN2000
Gradering: K0	Leverandørens dok.nr.	Format: A3
Erstatter dokument:	Saksnummer: 19/01322	1

**RESTRICTIONS / RESTRIKSJONER**

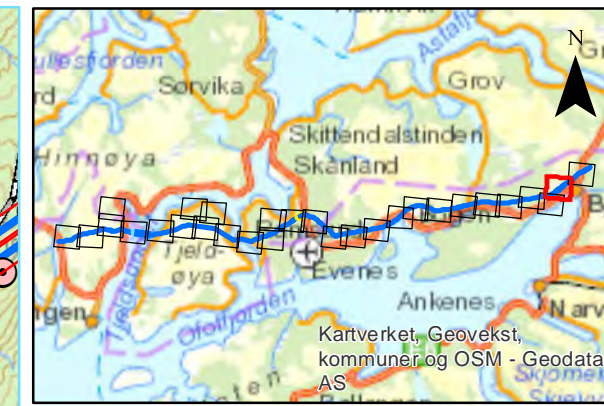
Well & pipeline: not to be affected / må ikke påvirkes

Sami cultural heritage: not to be affected / må ikke påvirkes

**Bog, Measures:**

1. Avoid the areas if possible in times where damage may occur. If this demands using areas outside the ROW, this must be agreed by the Client in advance.
2. Terrain transport inside restriction areas or similar, must use one single track, if not otherwise agreed with the Client.
3. Insert measures to prevent damage if needed.

- /
1. Unngå områdene om mulig i tider hvor terrengskade kan oppstå. Dersom dette krever bruk av arealer utenfor klausulert belte, må dette avtales med byggherren på forhånd.
  2. Ved kjøring skal kun ett kjørespor benyttes om ikke annet avtales med byggherren.
  3. Begrense skader ved bruk av terrengforsterking



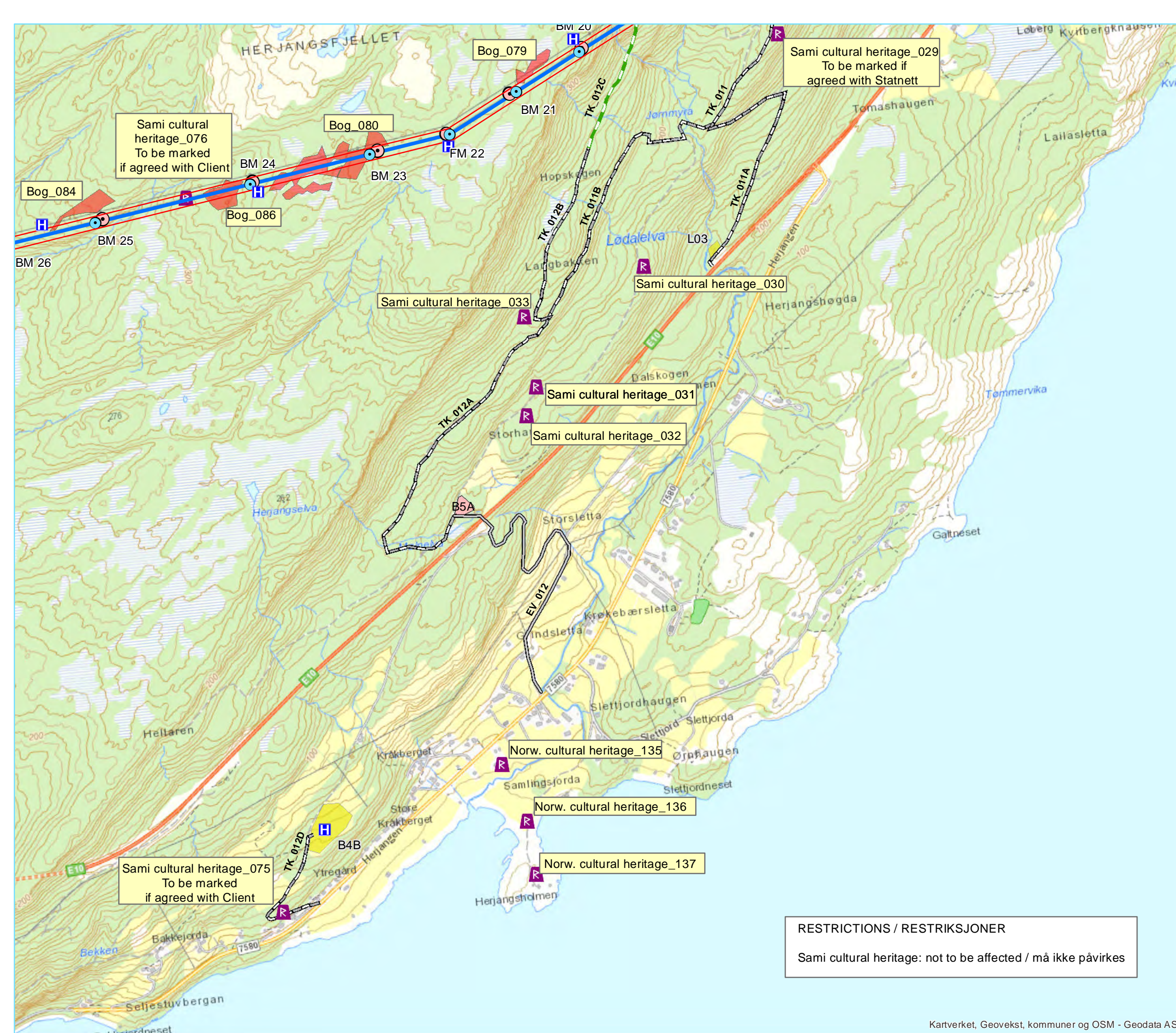
**Tegnforklaring**

- Stålmast, ny
- Stålmast, ny, kamuflert
- Komposittmast, kamuflert
- Stålmast, flymarkert
- Gjenbruk av mast
- Eksisterende mast, rives
- Eksisterende mast, eier: HLK
- Ny mast, eier HLK, bygger: Statnett
- Ny ledning
- Ledning, rives
- Sjøkabel, utbygd
- Klausulert ledningstrase, ekskl. 100 m buffer
- Tidsavgrenset restriksjon; flyttelei rein
- Permanent restriksjon
- Eksisterende traktorvei, ekskl. 100 m buffer
- Ny, midlertidig traktorvei, ekskl. 100 m buffer
- Eksisterende bilvei, ekskl. 100 m buffer
- Ny, midlertidig bilvei, ekskl. 100 m buffer
- Eksisterende barmarksløype, ekskl. 100 m buffer
- Ny midlertidig vei, ekskl. 100 m buffer
- Helikopterkorridor
- Permanent anleggsplass, ekskl. 100 m buffer
- Midlertidig anleggsplass, ekskl. 100 m buffer
- Ny midlertidig anleggsplass. Ekskl. 100 m buffer
- Fjellcamp, ikke konsesjonsøkt
- Mest brukte helikopterplasser
- ★ Eksisterende masseuttak
- Flymarkør
- Fugleavviser
- Restriksjon, anlegg for rein
- Restriksjon, kulturminne
- Restriksjon vanninntak
- Tursti
- Skiløype
- Nedbørfelt, drikkevann

Rev.	Utgivelse-/rev.beskrivelse	Utarbeidet	Kontrollert(SN)	Godkjent	Dato
1.0		Gunn Frilund	Ingrid Myrvtveit	Karianne Prytz	02.12.2020
2.0	Ny B38A. Red. tegnforkl.	Gunn Frilund		Karianne Prytz	21.12.2020

Prosjekt: 10326 132 kV powerline Kvandal - Kanstadbotn	
Tittel: MTApian detaljkart 1:10.000 132 kV ledning Kvandal - Kanstadbotn	
Byggherre: <b>Statnett</b>	Leverandør:
Gradering: <b>K0</b>	Leverandørens dok.nr.
Erstatter dokument:	Saksnummer: 19/01322
Målestokk: 1:10 000	Koordinatsystem: WGS 1984 UTM Zone 32N
Høydereferanse: <b>NN2000</b>	Format: <b>A3</b>
Kartblad:	<b>2</b>



- Tegnforklaring**
- Stålmast, ny
  - Stålmast, ny, kamuflert
  - Komposittmast, kamuflert
  - Stålmast, flymarkert
  - Gjenbruk av mast
  - Eksisterende mast, rives
  - Eksisterende mast, eier: HLK
  - Ny mast, eier HLK, bygger: Statnett
  - Ny ledning
  - Ledning, rives
  - Sjøkabel, utbygd
  - Klausulert ledningstrase, ekskl. 100 m buffer
  - Tidsavgrenset restriksjon; flyttelei rein
  - Permanent restriksjon
  - Eksisterende traktorvei, ekskl. 100 m buffer
  - Ny, midlertidig traktorvei, ekskl. 100 m buffer
  - Eksisterende bilvei, ekskl. 100 m buffer
  - Ny, midlertidig bilvei, ekskl. 100 m buffer
  - Eksisterende barmarksløype, ekskl. 100 m buffer
  - Ny midlertidig vei, ekskl. 100 m buffer
  - Helikopterkorridor
  - Permanent anleggsplass, ekskl. 100 m buffer
  - Midlertidig anleggsplass, ekskl. 100 m buffer
  - Ny midlertidig anleggsplass. Ekskl. 100 m buffer
  - Fjellcamp, ikke konsesjonsøkt
  - Mest brukte helikopterplasser
  - Eksisterende masseuttak
  - Flymarkør
  - Fugleavviser
  - Restriksjon, anlegg for rein
  - Restriksjon, kulturminne
  - Restriksjon vanninntak
  - Tursti
  - Skiløype
  - Nedbørfelt, drikkevann

**RESTRICTIONS / RESTRIKSJONER**

Sami cultural heritage: not to be affected / må ikke påvirkes

Rev.	Utgivelse-/rev.beskrivelse	Utarbeidet	Kontrollert(SN)	Godkjent	Dato
1.0		Gunn Frilund	Ingrid Myrveit	Karianne Prytz	02.12.2020
2.0	Ny B38A. Red. tegnforkl.	Gunn Frilund		Karianne Prytz	21.12.2020

Prosjekt: 10326 132 kV powerline Kvandal - Kanstadbotn	
Titel: MTApian detaljkart 1:10.000 132 kV ledning Kvandal - Kanstadbotn	Målestokk: 1:10 000 Koordinatsystem: WGS 1984 UTM Zone 32N
Byggherre: Statnett	Leverandør: Høydereferanse: NN2000
Gradering: K0	Leverandørens dok.nr. Format: A3
Erstatter dokument:	Saksnummer: 19/01322 3

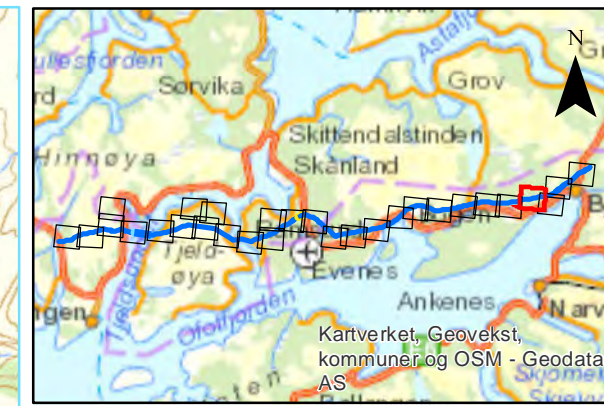
**RESTRICTIONS / RESTRIKSJONER**

Reindeer herding: work might be stopped for several days

Sami cultural heritage: not to be affected / må ikke påvirkes


**Bog and Riverside, Measures:**

1. Avoid the areas if possible in times where damage may occur. If this demands using areas outside the ROW, this must be agreed by the Client in advance.
  2. Terrain transport inside restriction areas or similar, must use one single track, if not otherwise agreed with the Client.
  3. Insert measures to prevent damage if needed.
- /
1. Unngå områdene om mulig i tider hvor terrengskade kan oppstå. Dersom dette krever bruk av arealer utenfor klausulert belte, må dette avtales med byggherren på forhånd.
  2. Ved kjøring skal kun ett kjørespor benyttes om ikke annet avtales med byggherren.
  3. Begrense skader ved bruk av terrengforsterking



**Tegnforklaring**

- Stålmast, ny
- Stålmast, ny, kamuflert
- Komposittmast, kamuflert
- Stålmast, flymarkert
- Gjenbruk av mast
- Eksisterende mast, rives
- Eksisterende mast, eier: HLK
- Ny mast, eier HLK, bygger: Statnett
- Ny ledning
- Ledning, rives
- Sjøkabel, utbygd
- Klausulert ledningstrase, ekskl. 100 m buffer
- Tidsavgrenset restriksjon; flyttelei rein
- Permanent restriksjon
- Eksisterende traktorvei, ekskl. 100 m buffer
- Ny, midlertidig traktorvei, ekskl. 100 m buffer
- Eksisterende bilvei, ekskl. 100 m buffer
- Ny, midlertidig bilvei, ekskl. 100 m buffer
- Eksisterende barmarksløype, ekskl. 100 m buffer
- Ny midlertidig vei, ekskl. 100 m buffer
- Helikopterkorridor
- Permanent anleggsplass, ekskl. 100 m buffer
- Midlertidig anleggsplass, ekskl. 100 m buffer
- Ny midlertidig anleggsplass. Ekskl. 100 m buffer
- Fjellcamp, ikke konsesjonsøkt
- H Mest brukte helikopterplasser
- \* Eksisterende masseuttak
- Flymarkør
- Fugleavviser
- Restriksjon, anlegg for rein
- Restriksjon, kulturminne
- Restriksjon vanninntak
- Tursti
- Skiløype
- Nedbørfelt, drikkevann



Rev.	Utgivelse-/rev.beskrivelse	Utarbeidet	Kontrollert(SN)	Godkjent	Dato
1.0		Gunn Frilund	Ingrid Myrvtveit	Karianne Prytz	02.12.2020
2.0	Ny B38A. Red. tegnforkl.	Gunn Frilund		Karianne Prytz	21.12.2020

Prosjekt: 10326 132 kV powerline Kvandal - Kanstadbotn

Titel: MTApplan detaljkart 1:10.000  
132 kV ledning Kvandal - Kanstadbotn

Målestokk: 1:10 000  
Koordinatsystem: WGS 1984 UTM Zone 32N  
Høydereferanse: NN2000

Byggherre: **Statnett**

Leverandør: **Statnett**

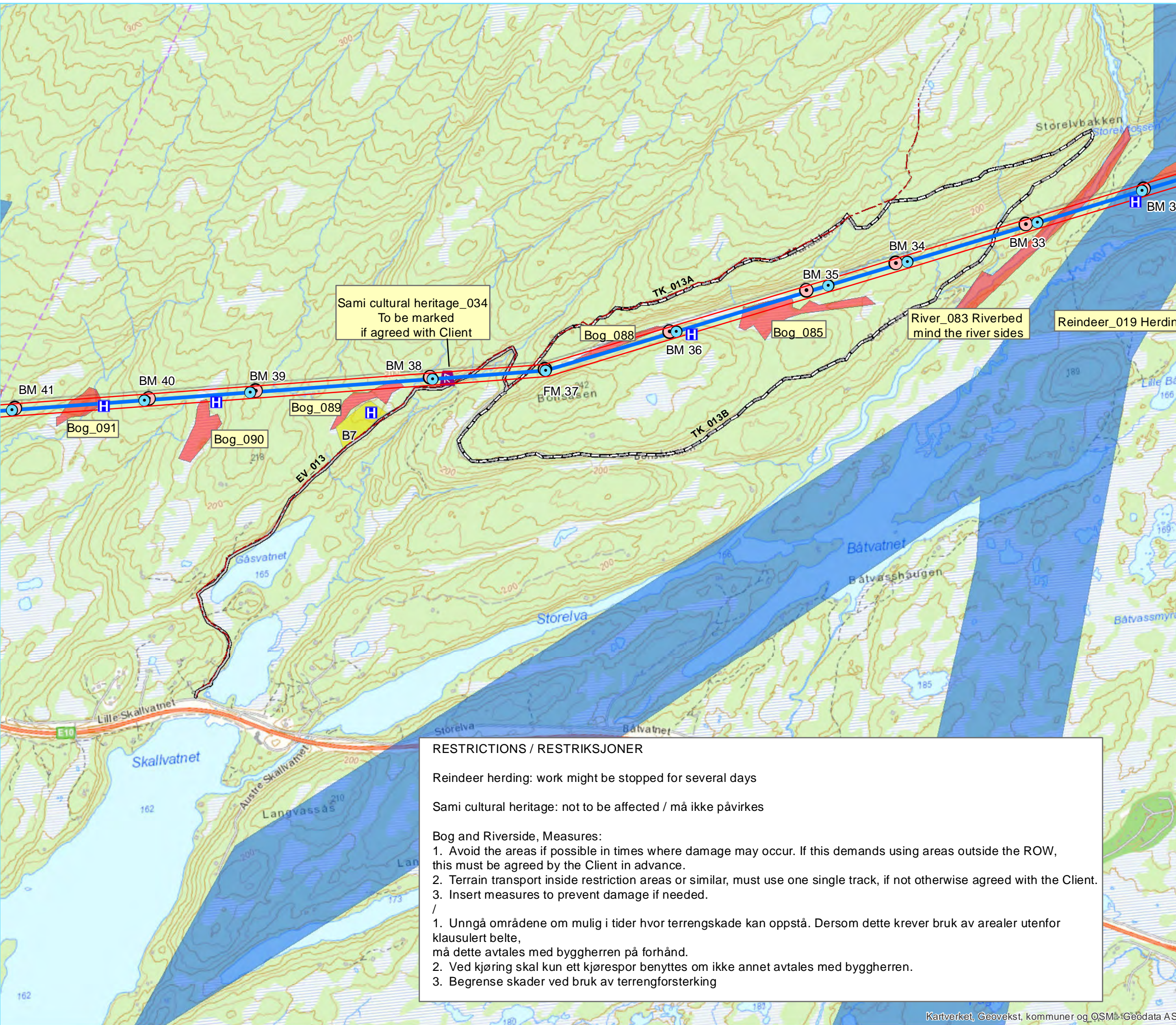
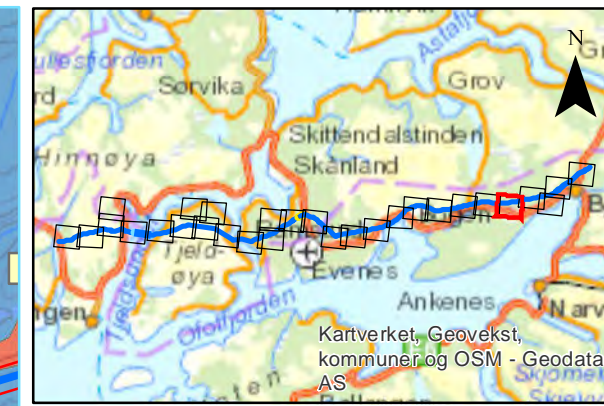
Format: A3

Gradering: K0

Leverandørens dok.nr.

Kartblad: 4

Erstatter dokument: Saksnummer: 19/01322



Sami cultural heritage\_034  
To be marked  
if agreed with Client

Bog\_088

Bog\_085

River\_083 Riverbed  
mind the river sides

Reindeer\_019 Herding

**RESTRICTIONS / RESTRIKSJONER**

Reindeer herding: work might be stopped for several days

Sami cultural heritage: not to be affected / må ikke påvirkes

**Bog and Riverside, Measures:**

1. Avoid the areas if possible in times where damage may occur. If this demands using areas outside the ROW, this must be agreed by the Client in advance.
2. Terrain transport inside restriction areas or similar, must use one single track, if not otherwise agreed with the Client.
3. Insert measures to prevent damage if needed.

1. Unngå områdene om mulig i tider hvor terrengskade kan oppstå. Dersom dette krever bruk av arealer utenfor klausulert belte, må dette avtales med byggherren på forhånd.
2. Ved kjøring skal kun ett kjørespor benyttes om ikke annet avtales med byggherren.
3. Begrense skader ved bruk av terrengforsterking

**Tegnforklaring**

- Stålmast, ny
- Stålmast, ny, kamuflert
- Komposittmast, kamuflert
- Stålmast, flymarkert
- Gjenbruk av mast
- Eksisterende mast, rives
- Eksisterende mast, eier: HLK
- Ny mast, eier HLK, bygger: Statnett
- Ny ledning
- Ledning, rives
- Sjøkabel, utbygd
- ▭ Klausulert ledningstrase, ekskl. 100 m buffer
- ▭ Tidsavgrenset restriksjon; flyttelei rein
- ▭ Permanent restriksjon
- ▭ Eksisterende traktorvei, ekskl. 100 m buffer
- ▭ Ny, midlertidig traktorvei, ekskl. 100 m buffer
- ▭ Eksisterende bilvei, ekskl. 100 m buffer
- ▭ Ny, midlertidig bilvei, ekskl. 100 m buffer
- ▭ Eksisterende barmarksløype, ekskl. 100 m buffer
- ▭ Ny midlertidig vei, ekskl. 100 m buffer
- ▭ Helikopterkorridor
- ▭ Permanent anleggsplass, ekskl. 100 m buffer
- ▭ Midlertidig anleggsplass, ekskl. 100 m buffer
- ▭ Ny midlertidig anleggsplass. Ekskl. 100 m buffer
- ▭ Fjellcamp, ikke konsesjonsøkt
- ▭ Mest brukte helikopterplasser
- ✱ Eksisterende masseuttak
- Flymarkør
- Fugleavviser
- Restriksjon, anlegg for rein
- ▭ Restriksjon, kulturminne
- ▭ Restriksjon vanninntak
- Tursti
- Skiløype
- ▭ Nedbørfelt, drikkevann

Rev.	Utgivelse-/rev.beskrivelse	Utarbeidet	Kontrollert(SN)	Godkjent	Dato
1.0		Gunn Frilund	Ingrid Myrreite	Karianne Prytz	02.12.2020
2.0	Ny B38A, Red. tegnforkl.	Gunn Frilund		Karianne Prytz	21.12.2020

Prosjekt: 10326 132 kV powerline Kvandal - Kanstadbotn		Målestokk: 1:10 000
Tittel: MTApplan detaljkart 1:10.000 132 kV ledning Kvandal - Kanstadbotn		Koordinatsystem: WGS 1984 UTM Zone 32N
Byggherre: Statnett	Leverandør:	Høydereferanse: NN2000
Gradering: K0	Leverandørens dok.nr.	Format: A3
Erstatter dokument:	Saksnummer: 19/01322	5

## RESTRICTIONS / RESTRIKSJONER

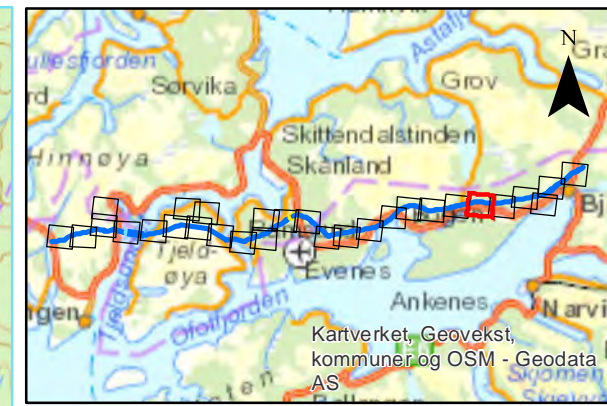
Reindeer herding: work might be stopped for several days

Sami cultural heritage: not to be affected / må ikke påvirkes

Bog and Riverside, Measures:


1. Avoid the areas if possible in times where damage may occur. If this demands using areas outside the ROW, this must be agreed by the Client in advance.
2. Terrain transport inside restriction areas or similar, must use one single track, if not otherwise agreed with the Client.
3. Insert measures to prevent damage if needed.

1. Unngå områdene om mulig i tider hvor terrengskade kan oppstå. Dersom dette krever bruk av arealer utenfor klausulert belte, må dette avtales med byggherren på forhånd.
2. Ved kjøring skal kun ett kjørespor benyttes om ikke annet avtales med byggherren.
3. Begrense skader ved bruk av terrengforsterking



## Tegnforklaring

- Stålmast, ny
- Stålmast, ny, kamuflert
- Komposittmast, kamuflert
- Stålmast, flymarkert
- Gjenbruk av mast
- Eksisterende mast, rives
- Eksisterende mast, eier: HLK
- Ny mast, eier HLK, bygger: Statnett
- Ny ledning
- Ledning, rives
- Sjøkabel, utbygd
- Klausulert ledningstrase, ekskl. 100 m buffer
- Tidsavgrenset restriksjon; flyttelei rein
- Permanent restriksjon
- Eksisterende traktorvei, ekskl. 100 m buffer
- Ny, midlertidig traktorvei, ekskl. 100 m buffer
- Eksisterende bilvei, ekskl. 100 m buffer
- Ny, midlertidig bilvei, ekskl. 100 m buffer
- Eksisterende barmarksløype, ekskl. 100 m buffer
- Ny midlertidig vei, ekskl. 100 m buffer
- Helikopterkorridor
- Permanent anleggsplass, ekskl. 100 m buffer
- Midlertidig anleggsplass, ekskl. 100 m buffer
- Ny midlertidig anleggsplass. Ekskl. 100 m buffer
- Fjellcamp, ikke konsesjonsøkt
- Mest brukte helikopterplasser
- Eksisterende masseuttak
- Flymarkør
- Fugleavviser
- Restriksjon, anlegg for rein
- Restriksjon, kulturminne
- Restriksjon vanninntak
- Tursti
- Skiløype
- Nedbørfelt, drikkevann



Rev.	Utgivelse-/rev.beskrivelse	Utarbeidet	Kontrollert(SN)	Godkjent	Dato
1.0		Gunn Frilund	Ingrid Myrveit	Karianne Prytz	02.12.2020
2.0	Ny B38A. Red. tegnforkl.	Gunn Frilund		Karianne Prytz	21.12.2020

Prosjekt: 10326 132 kV powerline Kvandal - Kanstadbotn

Titel: MTApplan detaljkart 1:10.000  
132 kV ledning Kvandal - Kanstadbotn

Målestokk: 1:10 000  
Koordinatsystem: WGS 1984 UTM Zone 32N  
Byggherre: Statnett  
Leverandør:   
Høydereferanse: NN2000  
Format: A3

Gradering: K0  
Leverandørens dok.nr.   
Kartblad:   
Erstatter dokument:   
Saksnummer: 19/01322  
6

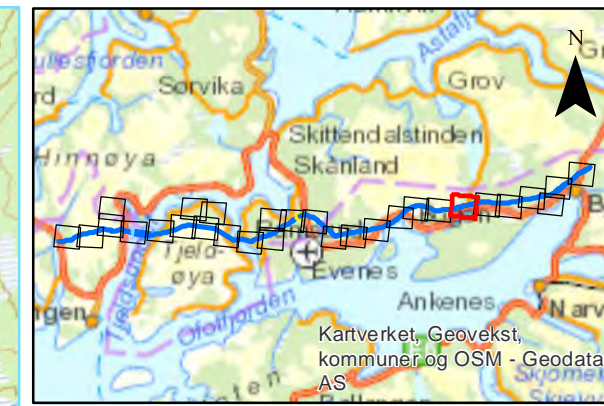
**RESTRICTIONS / RESTRIKSJONER**

Reindeer herding: work might be stopped for several days

Sami cultural heritage: not to be affected / må ikke påvirkes

**Bog, Measures:**

1. Avoid the areas if possible in times where damage may occur. If this demands using areas outside the ROW, this must be agreed by the Client in advance.
  2. Terrain transport inside restriction areas or similar, must use one single track, if not otherwise agreed with the Client.
  3. Insert measures to prevent damage if needed.
- /
1. Unngå områdene om mulig i tider hvor terrengskade kan oppstå. Dersom dette krever bruk av arealer utenfor klausulert belte, må dette avtales med byggherren på forhånd.
  2. Ved kjøring skal kun ett kjørespor benyttes om ikke annet avtales med byggherren.
  3. Begrense skader ved bruk av terrengforsterking



**Tegnforklaring**

- Stålmast, ny
- Stålmast, ny, kamuflert
- Komposittmast, kamuflert
- Stålmast, flymarkert
- Gjenbruk av mast
- Eksisterende mast, rives
- Eksisterende mast, eier: HLK
- Ny mast, eier HLK, bygger: Statnett
- Ny ledning
- Ledning, rives
- Sjøkabel, utbygd
- Klausulert ledningstrase, ekskl. 100 m buffer
- Tidsavgrenset restriksjon; flyttelei rein
- Permanent restriksjon
- Eksisterende traktorvei, ekskl. 100 m buffer
- Ny, midlertidig traktorvei, ekskl. 100 m buffer
- Eksisterende bilvei, ekskl. 100 m buffer
- Ny, midlertidig bilvei, ekskl. 100 m buffer
- Eksisterende barmarksløype, ekskl. 100 m buffer
- Ny midlertidig vei, ekskl. 100 m buffer
- Helikopterkorridor
- Permanent anleggsplass, ekskl. 100 m buffer
- Midlertidig anleggsplass, ekskl. 100 m buffer
- Ny midlertidig anleggsplass. Ekskl. 100 m buffer
- Fjellcamp, ikke konsesjonsøkt
- H Mest brukte helikopterplasser
- \* Eksisterende masseuttak
- Flymarkør
- Fugleavviser
- Restriksjon, anlegg for rein
- Restriksjon, kulturminne
- Restriksjon vanninntak
- Tursti
- Skiløype
- Nedbørfelt, drikkevann



Rev.	Utgivelse-/rev.beskrivelse	Utarbeidet	Kontrollert(SN)	Godkjent	Dato
1.0		Gunn Frilund	Ingrid Myrveit	Karianne Prytz	02.12.2020
2.0	Ny B38A. Red. tegnforkl.	Gunn Frilund		Karianne Prytz	21.12.2020

Prosjekt: 10326 132 kV powerline Kvandal - Kanstadbotn

Titel: MTApplan detaljkart 1:10.000  
132 kV ledning Kvandal - Kanstadbotn

Målestokk: 1:10 000  
Koordinatsystem: WGS 1984 UTM Zone 32N

Byggherre: Statnett  
Leverandør:   
Høydereferanse: NN2000  
Format: A3

Gradering: K0  
Leverandørens dok.nr.   
Kartblad: 7

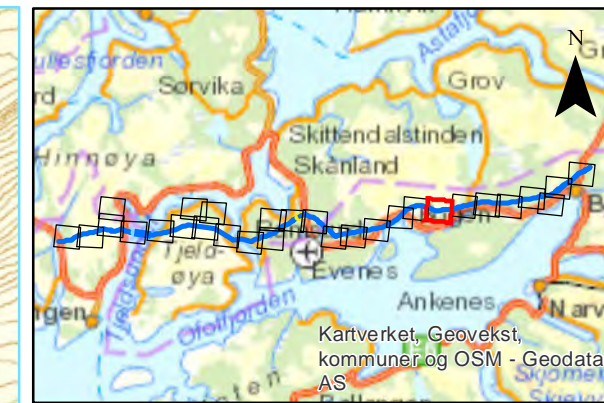
Erstatter dokument:   
Saksnummer: 19/01322

### RESTRICTIONS / RESTRIKSJONER

Bog and Riverside. Measures:


1. Avoid the areas if possible in times where damage may occur. If this demands using areas outside the ROW, this must be agreed by the Client in advance.
2. Terrain transport inside restriction areas or similar, must use one single track, if not otherwise agreed with the Client.
3. Insert measures to prevent damage if needed.

1. Unngå områdene om mulig i tider hvor terrengskade kan oppstå. Dersom dette krever bruk av arealer utenfor klausulert belte, må dette avtales med byggherren på forhånd.
2. Ved kjøring skal kun ett kjørespor benyttes om ikke annet avtales med byggherren.
3. Begrense skader ved bruk av terrengforsterking



### Tegnforklaring

- Stålmast, ny
- Stålmast, ny, kamuflert
- Komposittmast, kamuflert
- Stålmast, flymarkert
- Gjenbruk av mast
- Eksisterende mast, rives
- Eksisterende mast, eier: HLK
- Ny mast, eier HLK, bygger: Statnett
- Ny ledning
- Ledning, rives
- Sjøkabel, utbygd
- Klausulert ledningstrase, ekskl. 100 m buffer
- Tidsavgrenset restriksjon; flyttelei rein
- Permanent restriksjon
- Eksisterende traktorvei, ekskl. 100 m buffer
- Ny, midlertidig traktorvei, ekskl. 100 m buffer
- Eksisterende bilvei, ekskl. 100 m buffer
- Ny, midlertidig bilvei, ekskl. 100 m buffer
- Eksisterende barmarksløype, ekskl. 100 m buffer
- Ny midlertidig vei, ekskl. 100 m buffer
- Helikopterkorridor
- Permanent anleggsplass, ekskl. 100 m buffer
- Midlertidig anleggsplass, ekskl. 100 m buffer
- Ny midlertidig anleggsplass. Ekskl. 100 m buffer
- Fjellcamp, ikke konsesjonsøkt
- Mest brukte helikopterplasser
- Eksisterende masseuttak
- Flymarkør
- Fugleavviser
- Restriksjon, anlegg for rein
- Restriksjon, kulturminne
- Restriksjon vanninntak
- Tursti
- Skiløype
- Nedbørfelt, drikkevann



Rev.	Utgivelse-/rev.beskrivelse	Utarbeidet	Kontrollert(SN)	Godkjent	Dato
1.0		Gunn Frilund	Ingrid Myrtevit	Karianne Prytz	02.12.2020
2.0	Ny B38A, Red. tegnforkl.	Gunn Frilund		Karianne Prytz	21.12.2020

Prosjekt: 10326 132 kV powerline Kvandal - Kanstadbotn

Titel: MTApplan detaljkart 1:10.000 132 kV ledning Kvandal - Kanstadbotn		Målestokk: 1:10 000
Byggherre: Statnett		Koordinatsystem: WGS 1984 UTM Zone 32N
Gradering: K0	Leverandør: [blank]	Høydereferanse: NN2000
Erstatter dokument: [blank]	Saksnummer: 19/01322	Format: A3



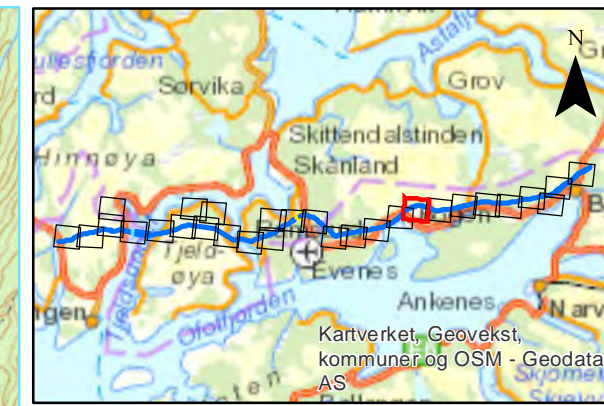
## RESTRICTIONS / RESTRIKSJONER

Sami cultural heritage: not to be affected / må ikke påvirkes

Bog and Riverside. Measures:

1. Avoid the areas if possible in times where damage may occur. If this demands using areas outside the ROW, this must be agreed by the Client in advance.
2. Terrain transport inside restriction areas or similar, must use one single track, if not otherwise agreed with the Client.
3. Insert measures to prevent damage if needed.

1. Unngå områdene om mulig i tider hvor terrengskade kan oppstå. Dersom dette krever bruk av arealer utenfor klausulert belte, må dette avtales med byggherren på forhånd.
2. Ved kjøring skal kun ett kjørespor benyttes om ikke annet avtales med byggherren.
3. Begrense skader ved bruk av terrengforsterking



### Tegnforklaring

- Stålmast, ny
- Stålmast, ny, kamuflert
- Komposittmast, kamuflert
- Stålmast, flymarkert
- Gjenbruk av mast
- Eksisterende mast, rives
- Eksisterende mast, eier: HLK
- Ny mast, eier HLK, bygger: Statnett
- Ny ledning
- Ledning, rives
- Sjøkabel, utbygd
- Klausulert ledningstrase, ekskl. 100 m buffer
- Tidsavgrenset restriksjon; flyttelei rein
- Permanent restriksjon
- Eksisterende traktorvei, ekskl. 100 m buffer
- Ny, midlertidig traktorvei, ekskl. 100 m buffer
- Eksisterende bilvei, ekskl. 100 m buffer
- Ny, midlertidig bilvei, ekskl. 100 m buffer
- Eksisterende barmarksløype, ekskl. 100 m buffer
- Ny midlertidig vei, ekskl. 100 m buffer
- Helikopterkorridor
- Permanent anleggsplass, ekskl. 100 m buffer
- Midlertidig anleggsplass, ekskl. 100 m buffer
- Ny midlertidig anleggsplass. Ekskl. 100 m buffer
- Fjellcamp, ikke konsesjonsøkt
- Mest brukte helikopterplasser
- Eksisterende masseuttak
- Flymarkør
- Fugleavviser
- Restriksjon, anlegg for rein
- Restriksjon, kulturminne
- Restriksjon vanninntak
- Tursti
- Skiløype
- Nedbørfelt, drikkevann

Rev.	Utgivelse-/rev.beskrivelse	Utarbeidet	Kontrollert(SN)	Godkjent	Dato
1.0		Gunn Frilund	Ingrid Myrvtveit	Karianne Prytz	02.12.2020
2.0	Ny B38A, Red. tegnforkl.	Gunn Frilund		Karianne Prytz	21.12.2020

Prosjekt: 10326 132 kV powerline Kvandal - Kanstadbotn	
Titel: MTApplan detaljkart 1:10.000 132 kV ledning Kvandal - Kanstadbotn	Målestokk: 1:10 000 Koordinatsystem: WGS 1984 UTM Zone 32N
Byggherre: Statnett	Leverandør: Høydereferanse: NN2000
Gradering: K0	Leverandørens dok.nr. Format: A3
Erstatter dokument:	Saksnummer: 19/01322 9

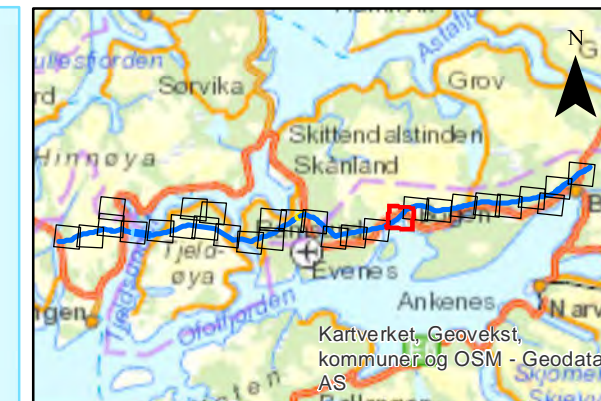
## RESTRICTIONS / RESTRIKSJONER

Sami cultural heritage: not to be affected / må ikke påvirkes

### Bog. Measures:

1. Avoid the areas if possible in times where damage may occur. If this demands using areas outside the ROW, this must be agreed by the Client in advance.
2. Terrain transport inside restriction areas or similar, must use one single track, if not otherwise agreed with the Client.
3. Insert measures to prevent damage if needed.

1. Unngå områdene om mulig i tider hvor terrengskade kan oppstå. Dersom dette krever bruk av arealer utenfor klausulert belte, må dette avtales med byggherren på forhånd.
2. Ved kjøring skal kun ett kjørespor benyttes om ikke annet avtales med byggherren.
3. Begrense skader ved bruk av terrengforsterking



### Tegnforklaring

- Stålmast, ny
- Stålmast, ny, kamuflert
- Komposittmast, kamuflert
- Stålmast, flymarkert
- Gjenbruk av mast
- Eksisterende mast, rives
- Eksisterende mast, eier: HLK
- Ny mast, eier HLK, bygger: Statnett
- Ny ledning
- Ledning, rives
- Sjøkabel, utbygd
- Klausulert ledningstrase, ekskl. 100 m buffer
- Tidsavgrenset restriksjon; flyttelei rein
- Permanent restriksjon
- Eksisterende traktorvei, ekskl. 100 m buffer
- Ny, midlertidig traktorvei, ekskl. 100 m buffer
- Eksisterende bilvei, ekskl. 100 m buffer
- Ny, midlertidig bilvei, ekskl. 100 m buffer
- Eksisterende barmarksløype, ekskl. 100 m buffer
- Ny midlertidig vei, ekskl. 100 m buffer
- Helikopterkorridor
- Permanent anleggsplass, ekskl. 100 m buffer
- Midlertidig anleggsplass, ekskl. 100 m buffer
- Ny midlertidig anleggsplass. Ekskl. 100 m buffer
- Fjellcamp, ikke konsesjonsøkt
- Hest brukte helikopterplasser
- Eksisterende masseuttak
- Flymarkør
- Fugleavviser
- Restriksjon, anlegg for rein
- Restriksjon, kulturminne
- Restriksjon vanninntak
- Tursti
- Skiløype
- Nedbørfelt, drikkevann

Rev.	Utgivelse-/rev.beskrivelse	Utarbeidet	Kontrollert(SN)	Godekjent	Dato
1.0		Gunn Frilund	Ingrid Myrvtveit	Karianne Prytz	02.12.2020
2.0	Ny B38A. Red. tegnforkl.	Gunn Frilund		Karianne Prytz	21.12.2020

Prosjekt: 10326 132 kV powerline Kvandal - Kanstadbotn	
Titel: MTApplan detaljkart 1:10.000 132 kV ledning Kvandal - Kanstadbotn	Målestokk: 1:10 000 Koordinatsystem: WGS 1984 UTM Zone 32N
Byggherre: Statnett	Leverandør: Høydereferanse: NN2000 Format: A3
Gradering: K0	Leverandørens dok.nr. Kartblad: 10
Erstatter dokument:	Saksnummer: 19/01322

# Area with restrictions on helicopter use

Catchment area drinkingwater

Drinkingwater\_023  
No fuel storage in catchment area

Norw. cultural heritage\_045  
To be marked  
if agreed with Client

Sami cultural heritage\_046  
To be marked

Bog\_108

Bog\_109

River\_110  
minde the  
river sides

## RESTRICTIONS / RESTRIKSJONER

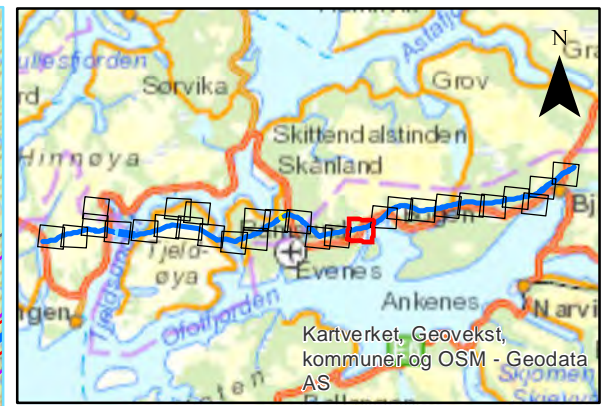
Catchment area drinking water:  
No fueling or storage of fuel etc inside / ingen drivstoffylling på kjøretøy eller lagring av drivstoff etc innen grensene.

Sami\_Norw cultural heritage: not to be affected / må ikke påvirkes

### Bog and Riverside. Measures:


1. Avoid the areas if possible in times where damage may occur. If this demands using areas outside the ROW, this must be agreed by the Client in advance.
2. Terrain transport inside restriction areas or similar, must use one single track, if not otherwise agreed with the Client.
3. Insert measures to prevent damage if needed.

1. Unngå områdene om mulig i tider hvor terrengskade kan oppstå. Dersom dette krever bruk av arealer utenfor klausulert belte, må dette avtales med byggherren på forhånd.
2. Ved kjøring skal kun ett kjørespor benyttes om ikke annet avtales med byggherren.
3. Begrense skader ved bruk av terrengforsterking



### Tegnforklaring

- Stålmast, ny
- Stålmast, ny, kamuflert
- Komposittmast, kamuflert
- Stålmast, flymarkert
- Gjenbruk av mast
- Eksisterende mast, rives
- Eksisterende mast, eier: HLK
- Ny mast, eier HLK, bygger: Statnett
- Ny ledning
- Ledning, rives
- Sjøkabel, utbygd
- ▭ Klausulert ledningstrase, ekskl. 100 m buffer
- ▭ Tidsavgrenset restriksjon; flyttelei rein
- ▭ Permanent restriksjon
- ▭ Eksisterende traktorvei, ekskl. 100 m buffer
- ▭ Ny, midlertidig traktorvei, ekskl. 100 m buffer
- ▭ Eksisterende bilvei, ekskl. 100 m buffer
- ▭ Ny, midlertidig bilvei, ekskl. 100 m buffer
- ▭ Eksisterende barmarksløype, ekskl. 100 m buffer
- ▭ Ny midlertidig vei, ekskl. 100 m buffer
- ▭ Helikopterkorridor
- ▭ Permanent anleggsplass, ekskl. 100 m buffer
- ▭ Midlertidig anleggsplass, ekskl. 100 m buffer
- ▭ Ny midlertidig anleggsplass. Ekskl. 100 m buffer
- ▭ Fjellcamp, ikke konsesjonsøkt
- ▭ Mest brukte helikopterplasser
- ✱ Eksisterende masseuttak
- Flymarkør
- Fugleavviser
- Restriksjon, anlegg for rein
- ▭ Restriksjon, kulturminne
- ▭ Restriksjon vanninntak
- Tursti
- Skiløype
- ▭ Nedbørfelt, drikkevann



Rev.	Utgivelse-/rev.beskrivelse	Utarbeidet	Kontrollert(SN)	Godkjent	Dato
1.0		Gunn Frilund	Ingrid Myrveit	Karianne Prytz	02.12.2020
2.0	Ny B38A. Red. tegnforkl.	Gunn Frilund		Karianne Prytz	21.12.2020

Prosjekt: 10326 132 kV powerline Kvandal - Kanstadbotn

Titel: MTApplan detaljkart 1:10.000  
132 kV ledning Kvandal - Kanstadbotn

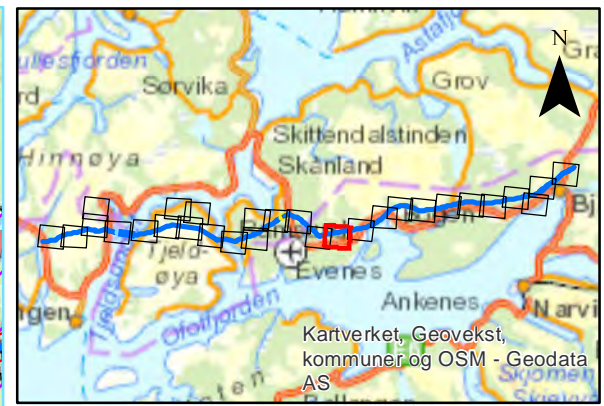
Byggherre: **Statnett**

Gradering: **K0**

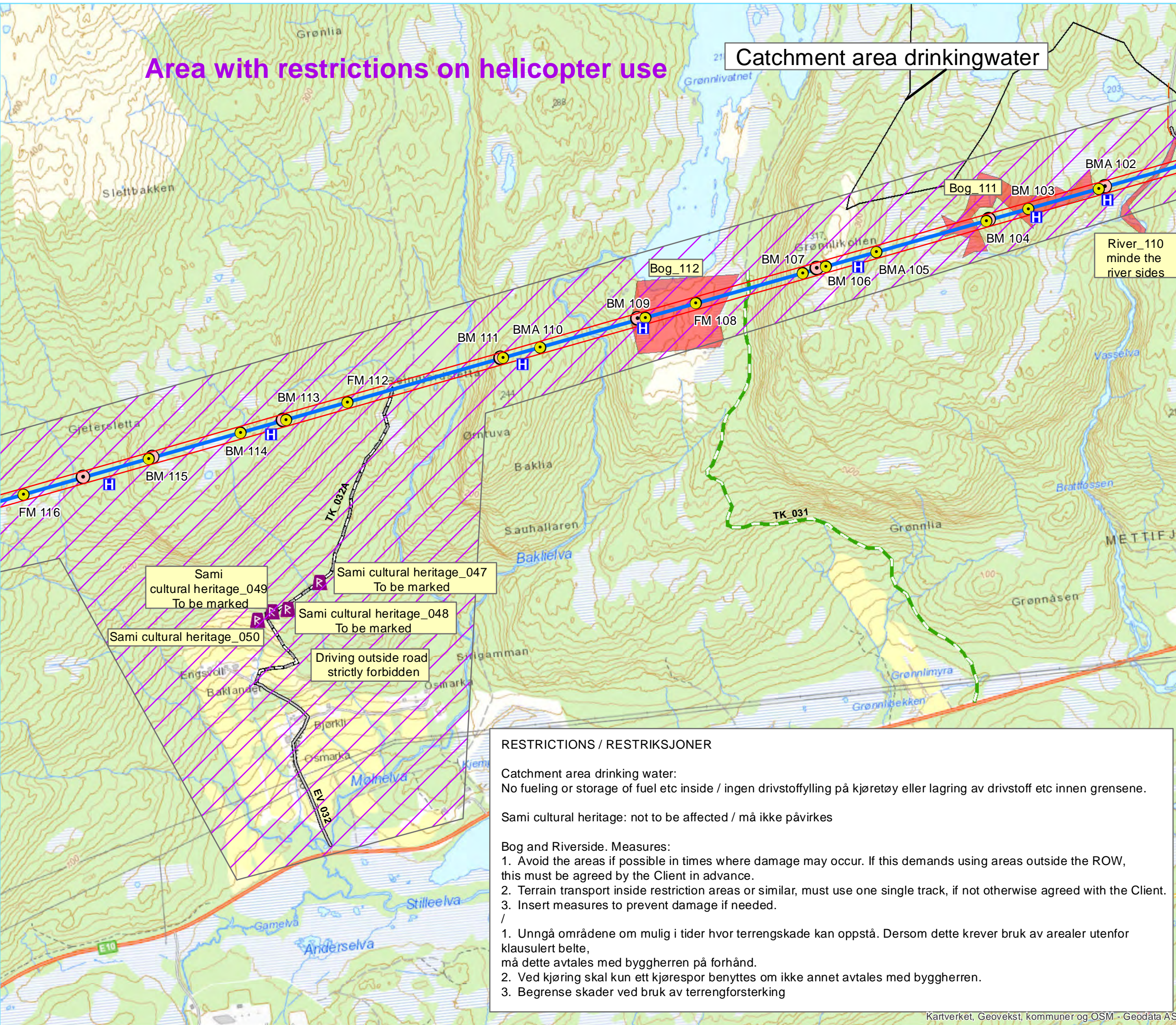
Erstatter dokument: **19/01322**

# Area with restrictions on helicopter use

# Catchment area drinkingwater



- Tegnforklaring**
- Stålmast, ny
  - Stålmast, ny, kamuffert
  - Komposittmast, kamuffert
  - Stålmast, flymarkert
  - Gjenbruk av mast
  - Eksisterende mast, rives
  - Eksisterende mast, eier: HLK
  - Ny mast, eier HLK, bygger: Statnett
  - Ny ledning
  - Ledning, rives
  - Sjøkabel, utbygd
  - ▭ Klausulert ledningstrase, ekskl. 100 m buffer
  - ▭ Tidsavgrenset restriksjon; flyttelei rein
  - ▭ Permanent restriksjon
  - ▭ Eksisterende traktorvei, ekskl. 100 m buffer
  - ▭ Ny, midlertidig traktorvei, ekskl. 100 m buffer
  - ▭ Eksisterende bilvei, ekskl. 100 m buffer
  - ▭ Ny, midlertidig bilvei, ekskl. 100 m buffer
  - ▭ Eksisterende barmarksløype, ekskl. 100 m buffer
  - ▭ Ny midlertidig vei, ekskl. 100 m buffer
  - ▭ Helikopterkorridor
  - ▭ Permanent anleggsplass, ekskl. 100 m buffer
  - ▭ Midlertidig anleggsplass, ekskl. 100 m buffer
  - ▭ Ny midlertidig anleggsplass. Ekskl. 100 m buffer
  - ▭ Fjellcamp, ikke konsesjonsøkt
  - ▭ Mest brukte helikopterplasser
  - ★ Eksisterende masseuttak
  - Flymarkør
  - Fugleavviser
  - Restriksjon, anlegg for rein
  - ▭ Restriksjon, kulturminne
  - ▭ Restriksjon vanninntak
  - Tursti
  - Skiløype
  - ▭ Nedbørfelt, drikkevann



**RESTRIKSJONER / RESTRIKSJONER**

**Catchment area drinking water:**  
No fueling or storage of fuel etc inside / ingen drivstoffylling på kjøretøy eller lagring av drivstoff etc innen grensene.

**Sami cultural heritage: not to be affected / må ikke påvirkes**

**Bog and Riverside. Measures:**

1. Avoid the areas if possible in times where damage may occur. If this demands using areas outside the ROW, this must be agreed by the Client in advance.
2. Terrain transport inside restriction areas or similar, must use one single track, if not otherwise agreed with the Client.
3. Insert measures to prevent damage if needed.

/

1. Unngå områdene om mulig i tider hvor terrengskade kan oppstå. Dersom dette krever bruk av arealer utenfor klausulert belte, må dette avtales med byggherren på forhånd.
2. Ved kjøring skal kun ett kjørespor benyttes om ikke annet avtales med byggherren.
3. Begrense skader ved bruk av terrengforsterking

Rev.	Utgivelse-/rev.beskrivelse	Utarbeidet	Kontrollert(SN)	Godkjent	Dato
1.0		Gunn Frilund	Ingrid Myrveit	Karianne Prytz	02.12.2020
2.0	Ny B38A. Red. tegnforkl.	Gunn Frilund		Karianne Prytz	21.12.2020

Prosjekt: 10326 132 kV powerline Kvandal - Kanstadbotn	
Tittel: MTApplan detaljkart 1:10.000 132 kV ledning Kvandal - Kanstadbotn	
Målestokk: 1:10 000	Koordinatsystem: WGS 1984 UTM Zone 32N
Byggherre: Statnett	Leverandør: Høydereferanse: NN2000
Gradering: K0	Leverandørens dok.nr. Kartblad: A3
Erstatter dokument:	Saksnummer: 19/01322 12

Area with reindeer  
Contact Statnett immediately if observed

Sami cultural heritage\_051  
To be marked

Meadow\_002 Pasture

Sami cultural heritage\_049  
To be marked

Sami cultural heritage\_050

**RESTRICTIONS / RESTRIKSJONER**

Sami cultural heritage: not to be affected / må ikke påvirkes

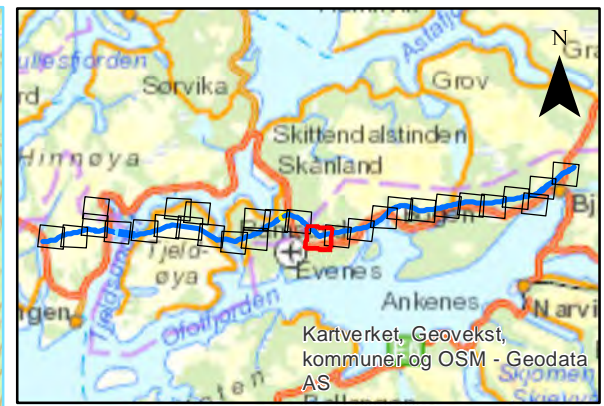
**Bog and Meadow. Measures:**

1. Avoid the areas if possible in times where damage may occur. If this demands using areas outside the ROW, this must be agreed by the Client in advance.
2. Terrain transport inside restriction areas or similar, must use one single track, if not otherwise agreed with the Client.
3. Insert measures to prevent damage if needed.

/

1. Unngå områdene om mulig i tider hvor terrengskade kan oppstå. Dersom dette krever bruk av arealer utenfor klausulert belte, må dette avtales med byggherren på forhånd.
2. Ved kjøring skal kun ett kjørespør benyttes om ikke annet avtales med byggherren.
3. Begrense skader ved bruk av terrengforsterking

Area with restrictions on helicopter use



- Tegnforklaring**
- Stålmast, ny
  - Stålmast, ny, kamuflert
  - Komposittmast, kamuflert
  - Stålmast, flymarkert
  - Gjenbruk av mast
  - Eksisterende mast, rives
  - Eksisterende mast, eier: HLK
  - Ny mast, eier HLK, bygger: Statnett
  - Ny ledning
  - Ledning, rives
  - Sjøkabel, utbygd
  - Klausulert ledningstrase, ekskl. 100 m buffer
  - Tidsavgrenset restriksjon; flyttelei rein
  - Permanent restriksjon
  - Eksisterende traktorvei, ekskl. 100 m buffer
  - Ny, midlertidig traktorvei, ekskl. 100 m buffer
  - Eksisterende bilvei, ekskl. 100 m buffer
  - Ny, midlertidig bilvei, ekskl. 100 m buffer
  - Eksisterende barmarksløype, ekskl. 100 m buffer
  - Ny midlertidig vei, ekskl. 100 m buffer
  - Helikopterkorridor
  - Permanent anleggsplass, ekskl. 100 m buffer
  - Midlertidig anleggsplass, ekskl. 100 m buffer
  - Ny midlertidig anleggsplass. Ekskl. 100 m buffer
  - Fjellcamp, ikke konsesjonsøkt
  - Mest brukte helikopterplasser
  - ★ Eksisterende masseuttak
  - Flymarkør
  - Fugleavviser
  - Restriksjon, anlegg for rein
  - Restriksjon, kulturminne
  - Restriksjon vanninntak
  - Tursti
  - Skiløype
  - Nedbørfelt, drikkevann

Rev.	Utgivelse-/rev.beskrivelse	Utarbeidet	Kontrollert(SN)	Godkjent	Dato
1.0		Gunn Frilund	Ingrid Myrveit	Karianne Prytz	02.12.2020
2.0	Ny B38A. Red. tegnforkl.	Gunn Frilund		Karianne Prytz	21.12.2020

Prosjekt: 10326 132 kV powerline Kvandal - Kanstadbotn	
Tittel: MTApplan detaljkart 1:10.000 132 kV ledning Kvandal - Kanstadbotn	
Målestokk: 1:10 000	Koordinatsystem: WGS 1984 UTM Zone 32N
Byggherre: Statnett	Leverandør: NN2000
Gradering: K0	Leverandørens dok.nr. Kartblad: A3
Erstatter dokument: 19/01322	Saksnummer: 13