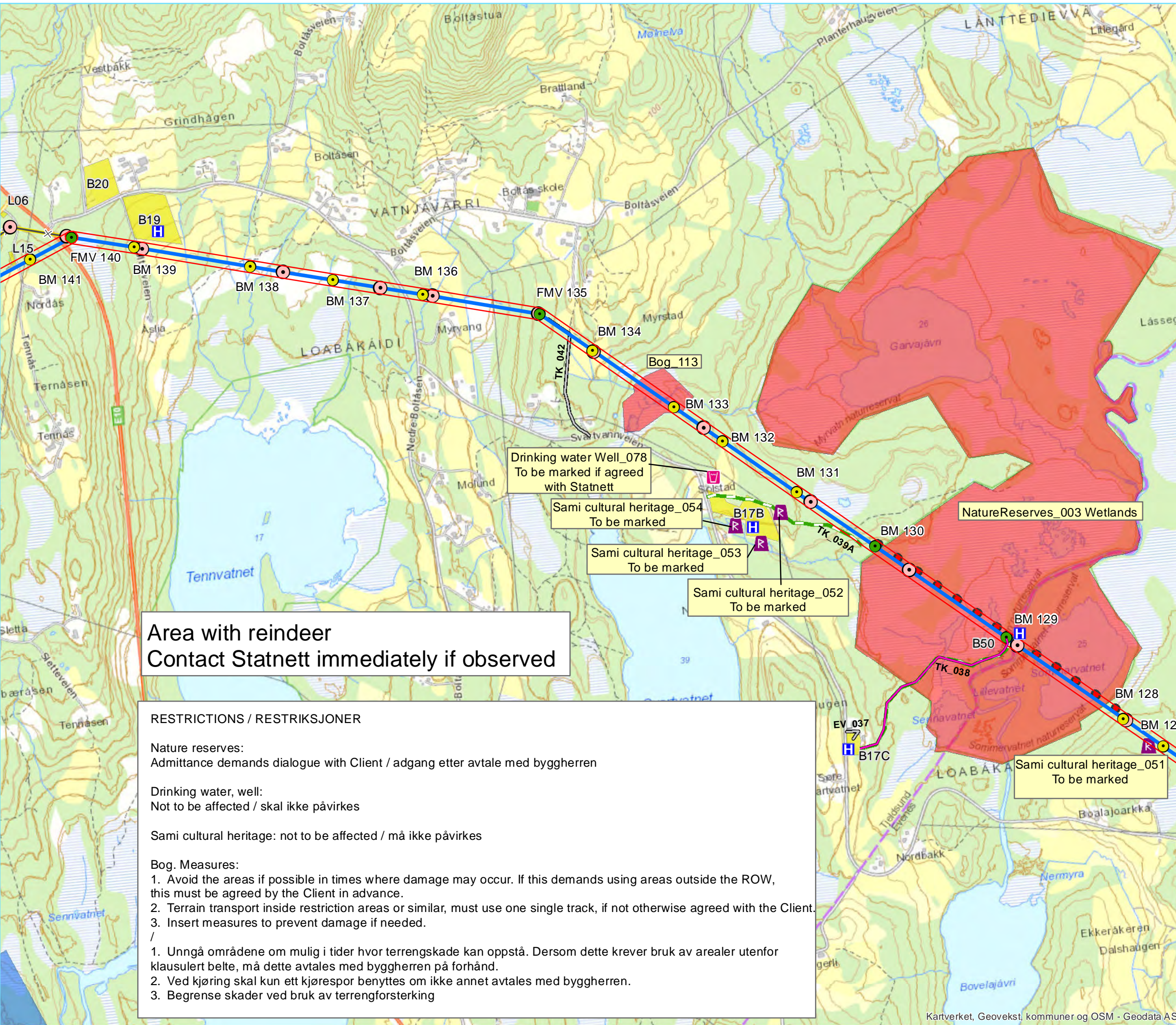


Tegnforklaring

- Stålmast, ny
- Stålmast, ny, kamuflert
- Komposittmast, kamuflert
- Stålmast, flymarkert
- Gjenbruk av mast
- Eksisterende mast, rives
- Eksisterende mast, eier: HLK
- Ny mast, eier HLK, bygger: Statnett
- Ny ledning
- Ledning, rives
- Sjøkabel, utbygd
- Klausulert ledningstrase, ekskl. 100 m buffer
- Tidsavgrenset restriksjon; flyttelei rein
- Permanent restriksjon
- Eksisterende traktorvei, ekskl. 100 m buffer
- Ny, midlertidig traktorvei, ekskl. 100 m buffer
- Eksisterende bilvei, ekskl. 100 m buffer
- Ny, midlertidig bilvei, ekskl. 100 m buffer
- Eksisterende barmarksløype, ekskl. 100 m buffer
- Ny midlertidig vei, ekskl. 100 m buffer
- Helikopterkorridor
- Permanent anleggsplass, ekskl. 100 m buffer
- Midlertidig anleggsplass, ekskl. 100 m buffer
- Ny midlertidig anleggsplass. Ekskl. 100 m buffer
- Fjellcamp, ikke konsesjonsøkt
- Mest brukte helikopterplasser
- Eksisterende masseuttak
- Flymarkør
- Fugleavviser
- Restriksjon, anlegg for rein
- Restriksjon, kulturminne
- Restriksjon vanninntak
- Tursti
- Skiløype
- Nedbørfelt, drikkevann



Area with reindeer
Contact Statnett immediately if observed

RESTRICTIONS / RESTRIKSJONER

Nature reserves:
 Admittance demands dialogue with Client / adgang etter avtale med byggherren

Drinking water, well:
 Not to be affected / skal ikke påvirkes

Sami cultural heritage: not to be affected / må ikke påvirkes

Bog. Measures:
 1. Avoid the areas if possible in times where damage may occur. If this demands using areas outside the ROW, this must be agreed by the Client in advance.
 2. Terrain transport inside restriction areas or similar, must use one single track, if not otherwise agreed with the Client.
 3. Insert measures to prevent damage if needed.
 /
 1. Unngå områdene om mulig i tider hvor terrengskade kan oppstå. Dersom dette krever bruk av arealer utenfor klausulert belte, må dette avtales med byggherren på forhånd.
 2. Ved kjøring skal kun ett kjørespor benyttes om ikke annet avtales med byggherren.
 3. Begrense skader ved bruk av terrengforsterking

Rev.	Utgivelse-/rev.beskrivelse	Utarbeidet	Kontrollert(SN)	Godkjent	Dato
1.0		Gunn Frilund	Ingrid Myrteit	Karianne Prytz	02.12.2020
2.0	Ny B38A. Red. tegnforkl.	Gunn Frilund		Karianne Prytz	21.12.2020

Prosjekt: 10326 132 kV powerline Kvandal - Kanstadbotn	
Tittel: MTApplan detaljkart 1:10.000 132 kV ledning Kvandal - Kanstadbotn	
Målestokk: 1:10 000	Koordinatsystem: WGS 1984 UTM Zone 32N
Byggherre: Statnett	Leverandør: [Blank]
Gradering: K0	Leverandørens dok.nr. [Blank]
Erstatter dokument: [Blank]	Saksnummer: 19/01322
Format: A3	Høydereferanse: NN2000
Kartblad: [Blank]	14

RESTRICTIONS / RESTRIKSJONER

Reindeer herding: work might be stopped for several days

Sami cultural heritage: not to be affected / må ikke påvirkes

Forest:
No vehicles inside ROW or restricted area / ingen kjøretøyer tillatt i klausulert belte eller restriksjonsområde



Tegnforklaring

- Stålmast, ny
- Stålmast, ny, kamuflert
- Komposittmast, kamuflert
- Stålmast, flymarkert
- Gjenbruk av mast
- Eksisterende mast, rives
- Eksisterende mast, eier: HLK
- Ny mast, eier HLK, bygger: Statnett
- Ny ledning
- Ledning, rives
- Sjøkabel, utbygd
- Klausulert ledningstrase, ekskl. 100 m buffer
- Tidsavgrenset restriksjon; flyttelei rein
- Permanent restriksjon
- Eksisterende traktorvei, ekskl. 100 m buffer
- Ny, midlertidig traktorvei, ekskl. 100 m buffer
- Eksisterende bilvei, ekskl. 100 m buffer
- Ny, midlertidig bilvei, ekskl. 100 m buffer
- Eksisterende barmarksløype, ekskl. 100 m buffer
- Ny midlertidig vei, ekskl. 100 m buffer
- Helikopterkorridor
- Permanent anleggsplass, ekskl. 100 m buffer
- Midlertidig anleggsplass, ekskl. 100 m buffer
- Ny midlertidig anleggsplass. Ekskl. 100 m buffer
- Fjellcamp, ikke konsesjonsøkt
- Mest brukte helikopterplasser
- * Eksisterende masseuttak
- Flymarkør
- Fugleavviser
- ⊖ Restriksjon, anlegg for rein
- Restriksjon, kulturminne
- Restriksjon vanninntak
- Tursti
- - - Skiløype
- Nedbørfelt, drikkevann



Rev.	Utgivelse-/rev.beskrivelse	Utarbeidet	Kontrollert(SN)	Godkjent	Dato
1.0		Gunn Frilund	Ingrid Myrvtveit	Karianne Prytz	02.12.2020
2.0	Ny B38A. Red. tegnforkl.	Gunn Frilund		Karianne Prytz	21.12.2020

Prosjekt: 10326 132 kV powerline Kvandal - Kanstadbotn

Titel: MTApplan detaljkart 1:10.000
132 kV ledning Kvandal - Kanstadbotn

Målestokk: 1:10 000
Koordinatsystem: WGS 1984 UTM Zone 32N

Byggherre: **Statnett**

Leverandør: **Statnett**

Høydereferanse: **NN2000**

Format: **A3**

Gradering: **K0**

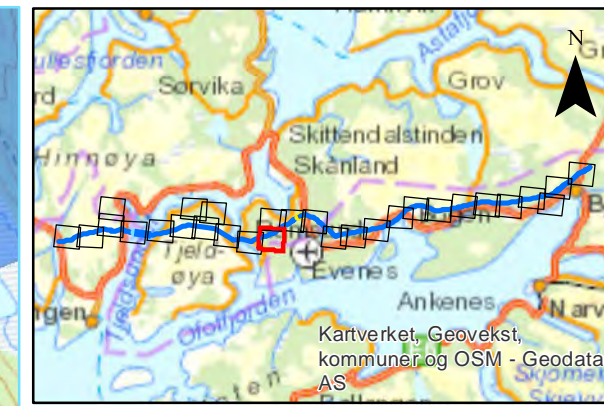
Leverandørens dok.nr.:

Kartblad: **15**

Erstatter dokument: **19/01322**

Reindeer_020 Herding

Area with reindeer
Contact Statnett immediately if observed



Tegnforklaring

- Stålmast, ny
- Stålmast, ny, kamuffert
- Komposittmast, kamuffert
- Stålmast, flymarkert
- Gjenbruk av mast
- Eksisterende mast, rives
- Eksisterende mast, eier: HLK
- Ny mast, eier HLK, bygger: Statnett
- Ny ledning
- Ledning, rives
- Sjøkabel, utbygd
- Klausulert ledningstrase, ekskl. 100 m buffer
- Tidsavgrenset restriksjon; flyttelei rein
- Permanent restriksjon
- Eksisterende traktorvei, ekskl. 100 m buffer
- Ny, midlertidig traktorvei, ekskl. 100 m buffer
- Eksisterende bilvei, ekskl. 100 m buffer
- Ny, midlertidig bilvei, ekskl. 100 m buffer
- Eksisterende barmarksløype, ekskl. 100 m buffer
- Ny midlertidig vei, ekskl. 100 m buffer
- Helikopterkorridor
- Permanent anleggsplass, ekskl. 100 m buffer
- Midlertidig anleggsplass, ekskl. 100 m buffer
- Ny midlertidig anleggsplass. Ekskl. 100 m buffer
- Fjellcamp, ikke konsesjonsøkt
- H Mest brukte helikopterplasser
- ✱ Eksisterende masseuttak
- Flymarkør
- Fugleavviser
- Restriksjon, anlegg for rein
- Restriksjon, kulturminne
- Restriksjon vanninntak
- Tursti
- Skiløype
- Nedbørfelt, drikkevann

0 300 600 Meter					
Rev.	Utgivelse-/rev.beskrivelse	Utarbeidet	Kontrollert(SN)	Godkjent	Dato
1.0		Gunn Frilund	Ingrid Myrteit	Karianne Prytz	02.12.2020
2.0	Ny B38A. Red. tegnforkl.	Gunn Frilund		Karianne Prytz	21.12.2020
Prosjekt: 10326 132 kV powerline Kvandal - Kanstadbotn					
Titel: MTApplan detaljkart 1:10.000 132 kV ledning Kvandal - Kanstadbotn			Målestokk: 1:10 000 Koordinatsystem: WGS 1984 UTM Zone 32N		
Byggherre: Statnett		Leverandør:		Høydereferanse: NN2000	
Gradering: K0		Leverandørens dok.nr.		Format: A3	
Erstatter dokument:		Saksnummer: 19/01322		16	

**Area with reindeer
Contact Statnett immediately if observed**

RESTRICTIONS / RESTRIKSJONER

Reindeer herding:
work might be stopped for several days

Sami cultural heritage: not to be affected / må ikke påvirkes

Bog and Riverside. Measures:

1. Avoid the areas if possible in times where damage may occur. If this demands using areas outside the ROW, this must be agreed by the Client in advance.
2. Terrain transport inside restriction areas or similar, must use one single track, if not otherwise agreed with the Client.
3. Insert measures to prevent damage if needed.

1. Unngå områdene om mulig i tider hvor terrengskade kan oppstå. Dersom dette krever bruk av arealer utenfor klausulert belte, må dette avtales med byggherren på forhånd.
2. Ved kjøring skal kun ett kjørespor benyttes om ikke annet avtales med byggherren.
3. Begrense skader ved bruk av terrengforsterking

Area with reindeer
Contact Statnett immediately if observed

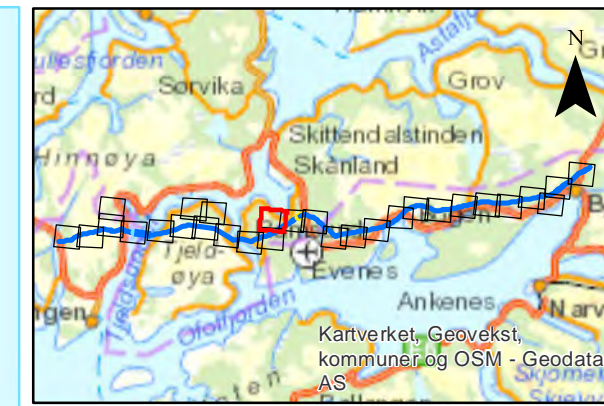
RESTRICTIONS / RESTRIKSJONER

Reindeer herding:
 work might be stopped for several days

Bog. Measures:


1. Avoid the areas if possible in times where damage may occur. If this demands using areas outside the ROW, this must be agreed by the Client in advance.
2. Terrain transport inside restriction areas or similar, must use one single track, if not otherwise agreed with the Client.
3. Insert measures to prevent damage if needed.

1. Unngå områdene om mulig i tider hvor terrengskade kan oppstå. Dersom dette krever bruk av arealer utenfor klausulert belte, må dette avtales med byggherren på forhånd.
2. Ved kjøring skal kun ett kjørespor benyttes om ikke annet avtales med byggherren.
3. Begrense skader ved bruk av terrengforsterking



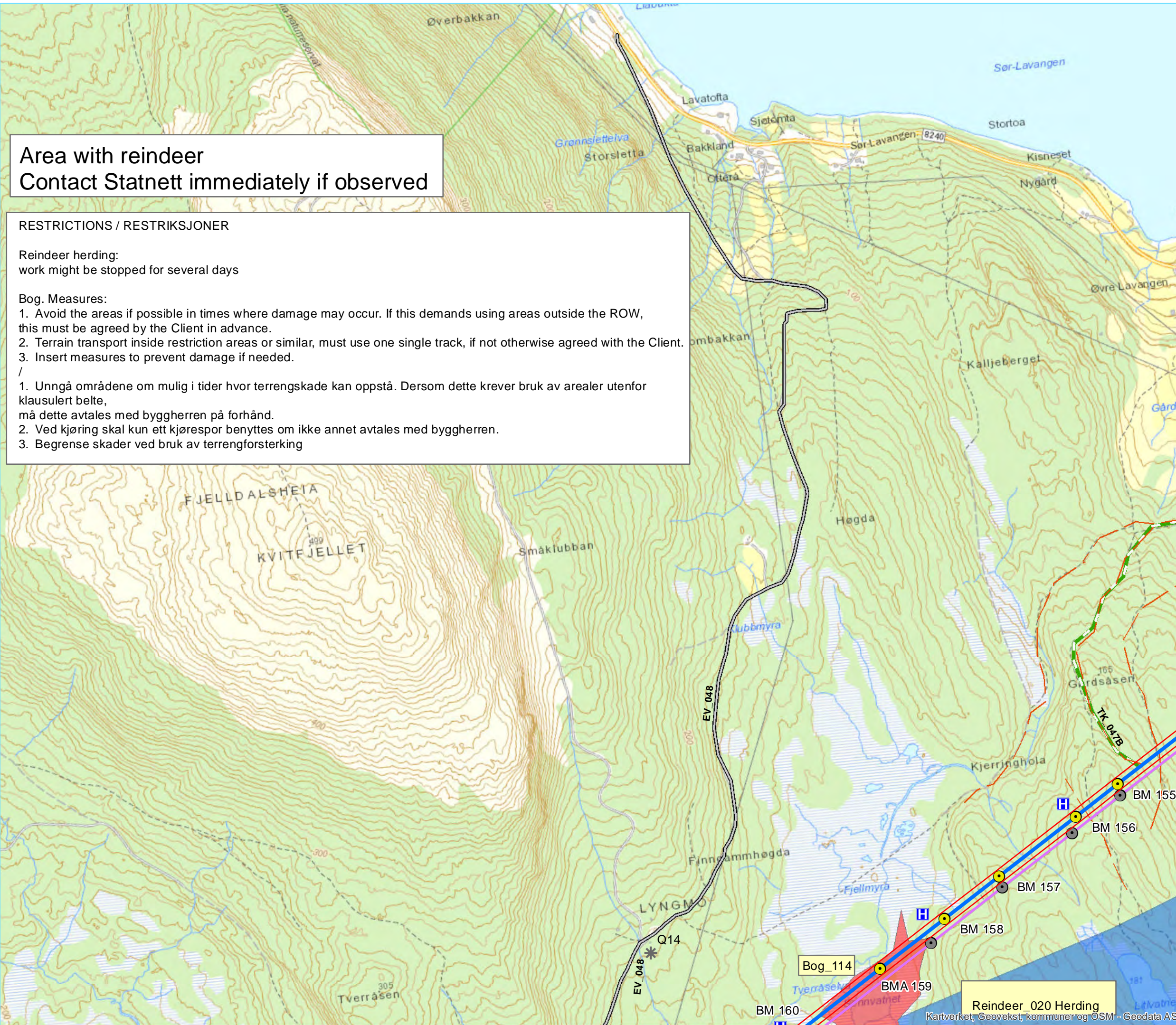
Tegnforklaring

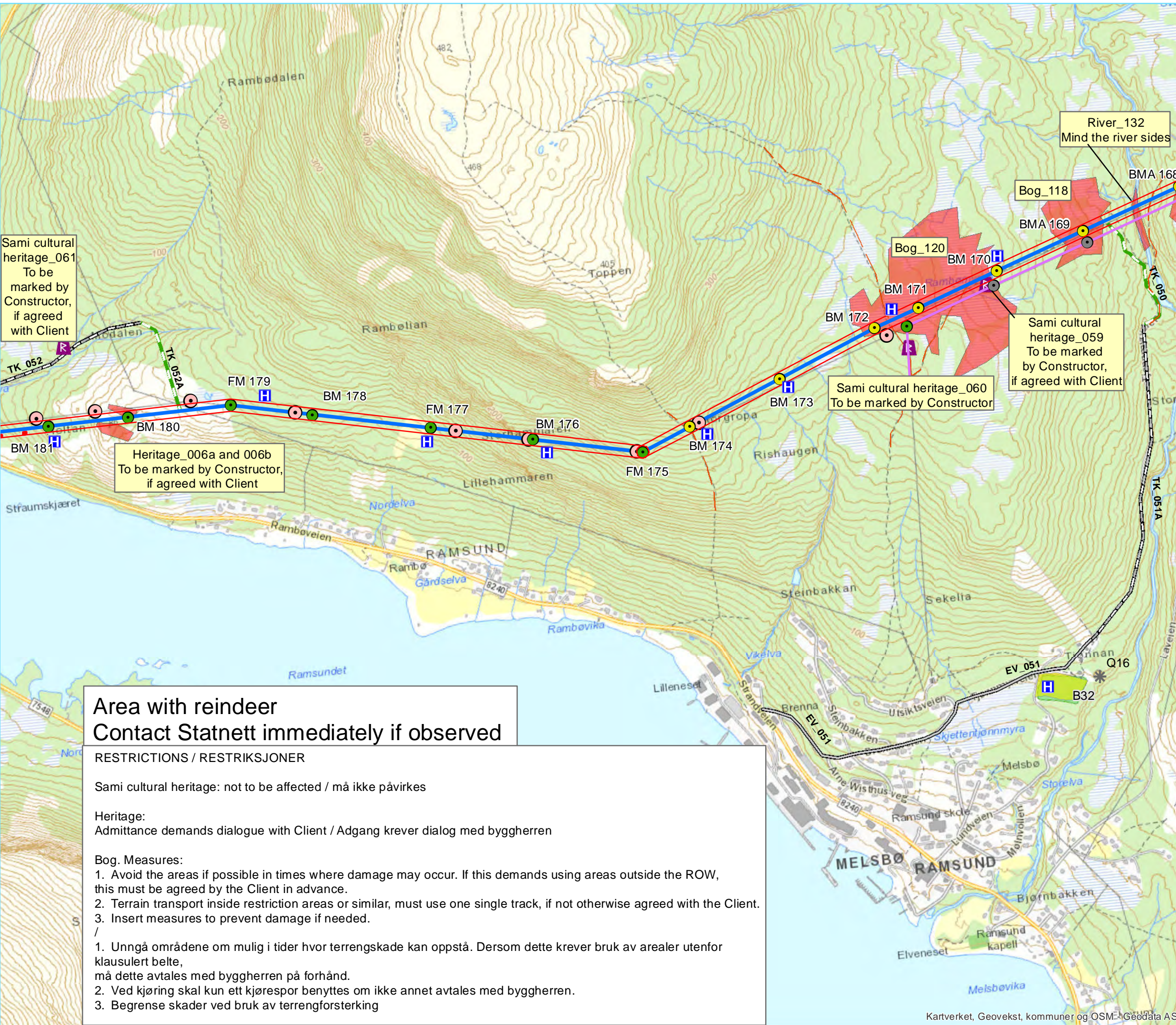
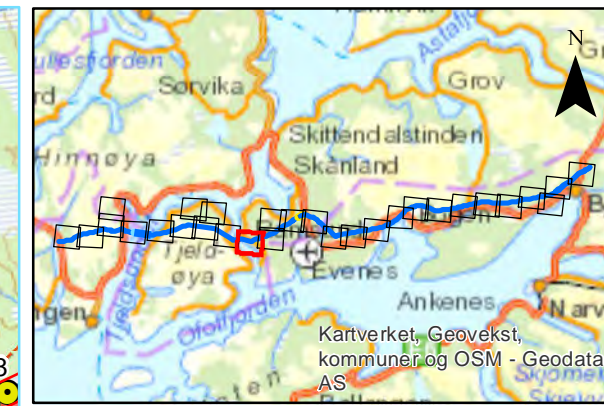
- Stålmast, ny
- Stålmast, ny, kamuflert
- Komposittmast, kamuflert
- Stålmast, flymarkert
- Gjenbruk av mast
- Eksisterende mast, rives
- Eksisterende mast, eier: HLK
- Ny mast, eier HLK, bygger: Statnett
- Ny ledning
- Ledning, rives
- Sjøkabel, utbygd
- ▭ Klausulert ledningstrase, ekskl. 100 m buffer
- ▭ Tidsavgrenset restriksjon; flyttelei rein
- ▭ Permanent restriksjon
- ▭ Eksisterende traktorvei, ekskl. 100 m buffer
- ▭ Ny, midlertidig traktorvei, ekskl. 100 m buffer
- ▭ Eksisterende bilvei, ekskl. 100 m buffer
- ▭ Ny, midlertidig bilvei, ekskl. 100 m buffer
- ▭ Eksisterende barmarksløype, ekskl. 100 m buffer
- ▭ Ny midlertidig vei, ekskl. 100 m buffer
- ▭ Helikopterkorridor
- ▭ Permanent anleggsplass, ekskl. 100 m buffer
- ▭ Midlertidig anleggsplass, ekskl. 100 m buffer
- ▭ Ny midlertidig anleggsplass. Ekskl. 100 m buffer
- ▭ Fjellcamp, ikke konsesjonsøkt
- ▭ Mest brukte helikopterplasser
- ✱ Eksisterende masseuttak
- Flymarkør
- Fugleavviser
- Restriksjon, anlegg for rein
- ▭ Restriksjon, kulturminne
- ▭ Restriksjon vanninntak
- Tursti
- Skiløype
- ▭ Nedbørfelt, drikkevann



Rev.	Utgivelse-/rev.beskrivelse	Utarbeidet	Kontrollert(SN)	Godekjent	Dato
1.0		Gunn Frilund	Ingrid Myrvtveit	Karianne Prytz	02.12.2020
2.0	Ny B38A. Red. tegnforkl.	Gunn Frilund		Karianne Prytz	21.12.2020

Prosjekt: 10326 132 kV powerline Kvandal - Kanstadbotn		
Titel: MTApplan detaljkart 1:10.000 132 kV ledning Kvandal - Kanstadbotn		Målestokk: 1:10 000 Koordinatsystem: WGS 1984 UTM Zone 32N
Byggherre: Statnett	Leverandør:	Høydereferanse: NN2000
Gradering: K0	Leverandørens dok.nr.	Format: A3
Erstatter dokument:	Saksnummer: 19/01322	17





Area with reindeer
Contact Statnett immediately if observed

RESTRICTIONS / RESTRIKSJONER

Sami cultural heritage: not to be affected / må ikke påvirkes

Heritage:
 Admittance demands dialogue with Client / Adgang krever dialog med byggherren

Bog. Measures:

- Avoid the areas if possible in times where damage may occur. If this demands using areas outside the ROW, this must be agreed by the Client in advance.
- Terrain transport inside restriction areas or similar, must use one single track, if not otherwise agreed with the Client.
- Insert measures to prevent damage if needed.

/

- Unngå områdene om mulig i tider hvor terrengskade kan oppstå. Dersom dette krever bruk av arealer utenfor klausulert belte, må dette avtales med byggherren på forhånd.
- Ved kjøring skal kun ett kjørespor benyttes om ikke annet avtales med byggherren.
- Begrense skader ved bruk av terrengforsterking

Rev.	Utgivelse-/rev.beskrivelse	Utarbeidet	Kontrollert(SN)	Godkjent	Dato
1.0		Gunn Frilund	Ingrid Myrvtveit	Karianne Prytz	02.12.2020
2.0	Ny B38A. Red. tegnforkl.	Gunn Frilund		Karianne Prytz	21.12.2020

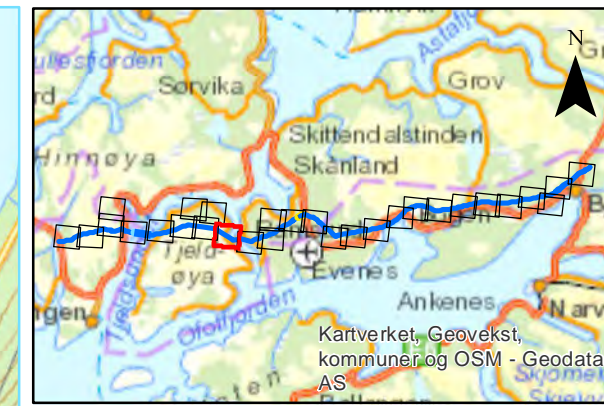
Prosjekt: 10326 132 kV powerline Kvandal - Kanstadbotn		Målestokk: 1:10 000
Titel: MTApplan detaljkart 1:10.000 132 kV ledning Kvandal - Kanstadbotn		Koordinatsystem: WGS 1984 UTM Zone 32N
Byggherre: Statnett	Leverandør:	Høydereferanse: NN2000
Gradering: K0	Leverandørens dok.nr.	Format: A3
Erstatter dokument:	Saksnummer: 19/01322	18

RESTRICTIONS / RESTRIKSJONER

Reindeer herding:
work might be stopped for several days / arbeid kan bli stoppet i flere dager

Catchment area drinking water:
No fueling or storage of fuel etc inside / ingen drivstoffylling på kjøretøy eller lagring av drivstoff etc innen grensene.

Sami_Norw cultural heritage: not to be affected / må ikke påvirkes



Tegnforklaring

- Stålmast, ny
- Stålmast, ny, kamuflert
- Komposittmast, kamuflert
- Stålmast, flymarkert
- Gjenbruk av mast
- Eksisterende mast, rives
- Eksisterende mast, eier: HLK
- Ny mast, eier HLK, bygger: Statnett
- Ny ledning
- Ledning, rives
- Sjøkabel, utbygd
- ▭ Klausulert ledningstrase, ekskl. 100 m buffer
- ▭ Tidsavgrenset restriksjon; flyttelei rein
- ▭ Permanent restriksjon
- ▭ Eksisterende traktorvei, ekskl. 100 m buffer
- ▭ Ny, midlertidig traktorvei, ekskl. 100 m buffer
- ▭ Eksisterende bilvei, ekskl. 100 m buffer
- ▭ Ny, midlertidig bilvei, ekskl. 100 m buffer
- ▭ Eksisterende barmarksløype, ekskl. 100 m buffer
- ▭ Ny midlertidig vei, ekskl. 100 m buffer
- ▭ Helikopterkorridor
- ▭ Permanent anleggsplass, ekskl. 100 m buffer
- ▭ Midlertidig anleggsplass, ekskl. 100 m buffer
- ▭ Ny midlertidig anleggsplass. Ekskl. 100 m buffer
- ▭ Fjellcamp, ikke konsesjonsøkt
- ▭ Mest brukte helikopterplasser
- ★ Eksisterende masseuttak
- Flymarkør
- Fugleavviser
- Restriksjon, anlegg for rein
- ▭ Restriksjon, kulturminne
- ▭ Restriksjon vanninntak
- Tursti
- Skiløype
- ▭ Nedbørfelt, drikkevann

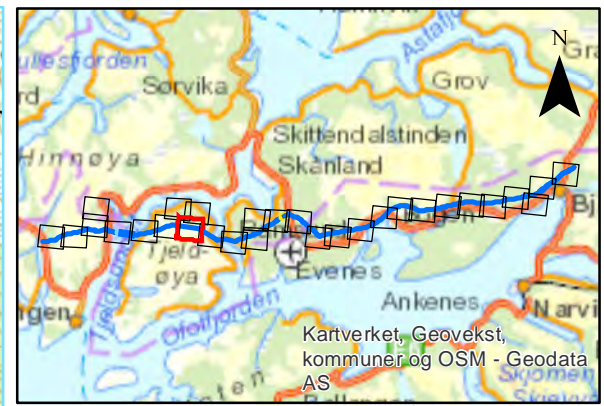
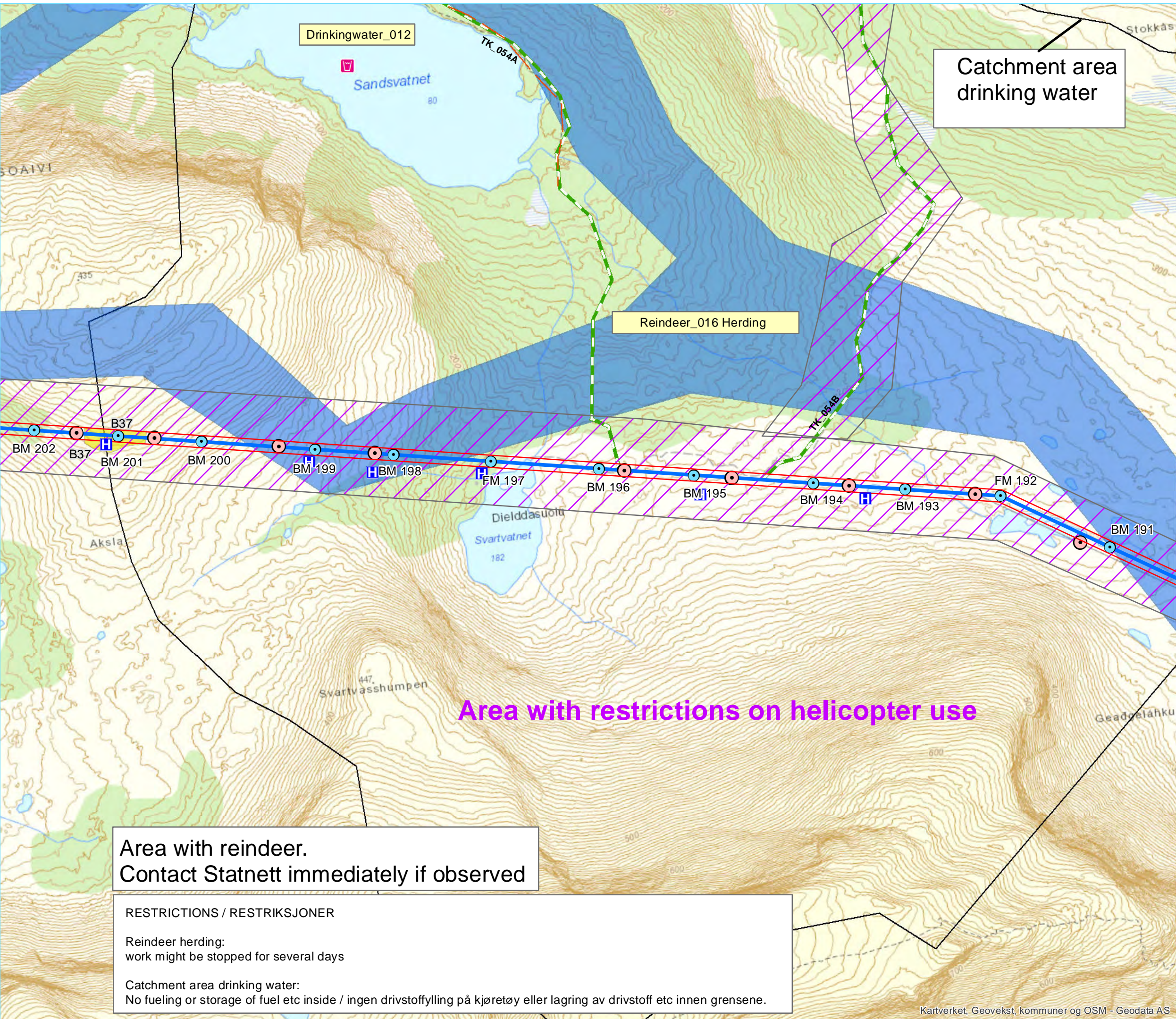


Rev.	Utgivelse-/rev.beskrivelse	Utarbeidet	Kontrollert(SN)	Godkjent	Dato
1.0		Gunn Frilund	Ingrid Myrvtveit	Karianne Prytz	02.12.2020
2.0	Ny B38A, Red. tegnforkl.	Gunn Frilund		Karianne Prytz	21.12.2020

Prosjekt: 10326 132 kV powerline Kvandal - Kanstadbotn		Målestokk: 1:10 000
Titel: MTApplan detaljkart 1:10.000 132 kV ledning Kvandal - Kanstadbotn		Koordinatsystem: WGS 1984 UTM Zone 32N
Byggherre: Statnett	Leverandør:	Høydereferanse: NN2000
Gradering: K0	Leverandørens dok.nr.	Format: A3
Erstatter dokument:	Saksnummer: 19/01322	19

**Beware of reindeer.
Contact Statnett immediately if observed**

Area with restrictions on helicopter use



- Tegnforklaring**
- Stålmast, ny
 - Stålmast, ny, kamuflert
 - Komposittmast, kamuflert
 - Stålmast, flymarkert
 - Gjenbruk av mast
 - Eksisterende mast, rives
 - Eksisterende mast, eier: HLK
 - Ny mast, eier HLK, bygger: Statnett
 - Ny ledning
 - Ledning, rives
 - Sjøkabel, utbygd
 - ▭ Klausulert ledningstrase, ekskl. 100 m buffer
 - ▭ Tidsavgrenset restriksjon; flyttelei rein
 - ▭ Permanent restriksjon
 - ▭ Eksisterende traktorvei, ekskl. 100 m buffer
 - ▭ Ny, midlertidig traktorvei, ekskl. 100 m buffer
 - ▭ Eksisterende bilvei, ekskl. 100 m buffer
 - ▭ Ny, midlertidig bilvei, ekskl. 100 m buffer
 - ▭ Eksisterende barmarksløype, ekskl. 100 m buffer
 - ▭ Ny midlertidig vei, ekskl. 100 m buffer
 - ▭ Helikopterkorridor
 - ▭ Permanent anleggsplass, ekskl. 100 m buffer
 - ▭ Midlertidig anleggsplass, ekskl. 100 m buffer
 - ▭ Ny midlertidig anleggsplass. Ekskl. 100 m buffer
 - ▭ Fjellcamp, ikke konsesjonsøkt
 - ▭ Mest brukte helikopterplasser
 - ✱ Eksisterende masseuttak
 - Flymarkør
 - Fugleavviser
 - Restriksjon, anlegg for rein
 - ▭ Restriksjon, kulturminne
 - ▭ Restriksjon vanninntak
 - Tursti
 - Skiløype
 - ▭ Nedbørfelt, drikkevann

Area with reindeer.
Contact Statnett immediately if observed

RESTRICTIONS / RESTRIKSJONER

Reindeer herding:
 work might be stopped for several days

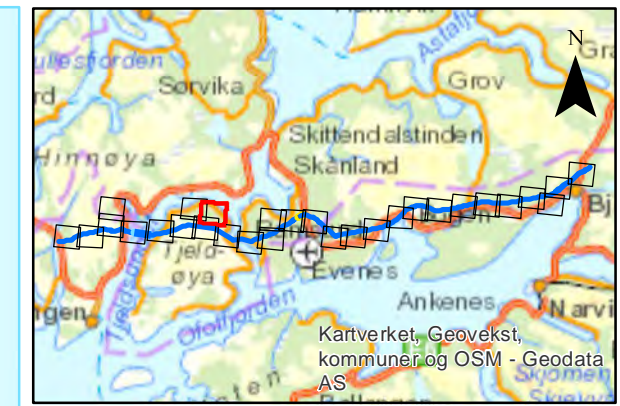
Catchment area drinking water:
 No fueling or storage of fuel etc inside / ingen drivstoffylling på kjøretøy eller lagring av drivstoff etc innen grensene.

Rev.	Utgivelse-/rev.beskrivelse	Utarbeidet	Kontrollert(SN)	Godkjent	Dato
1.0		Gunn Frilund	Ingrid Myrvtveit	Karianne Prytz	02.12.2020
2.0	Ny B38A. Red. tegnforkl.	Gunn Frilund		Karianne Prytz	21.12.2020

Prosjekt: 10326 132 kV powerline Kvandal - Kanstadbotn	
Titel: MTApplan detaljkart 1:10.000 132 kV ledning Kvandal - Kanstadbotn	Målestokk: 1:10 000 Koordinatsystem: WGS 1984 UTM Zone 32N
Byggherre: Statnett	Leverandør: Høydereferanse: NN2000
Gradering: K0	Leverandørens dok.nr. Format: A3
Erstatter dokument:	Saksnummer: 19/01322 20

Area with restrictions on helicopter use

Area with reindeer.
Contact Statnett immediately if observed



- Tegnforklaring**
- Stålmast, ny
 - Stålmast, ny, kamuflert
 - Komposittmast, kamuflert
 - Stålmast, flymarkert
 - Gjenbruk av mast
 - Eksisterende mast, rives
 - Eksisterende mast, eier: HLK
 - Ny mast, eier HLK, bygger: Statnett
 - Ny ledning
 - Ledning, rives
 - Sjøkabel, utbygd
 - ▭ Klausulert ledningstrase, ekskl. 100 m buffer
 - ▭ Tidsavgrenset restriksjon; flyttelei rein
 - ▭ Permanent restriksjon
 - ▭ Eksisterende traktorvei, ekskl. 100 m buffer
 - ▭ Ny, midlertidig traktorvei, ekskl. 100 m buffer
 - ▭ Eksisterende bilvei, ekskl. 100 m buffer
 - ▭ Ny, midlertidig bilvei, ekskl. 100 m buffer
 - ▭ Eksisterende barmarksløype, ekskl. 100 m buffer
 - ▭ Ny midlertidig vei, ekskl. 100 m buffer
 - ▭ Helikopterkorridor
 - ▭ Permanent anleggsplass, ekskl. 100 m buffer
 - ▭ Midlertidig anleggsplass, ekskl. 100 m buffer
 - ▭ Ny midlertidig anleggsplass. Ekskl. 100 m buffer
 - ▭ Fjellcamp, ikke konsesjonsøkt
 - ▭ Mest brukte helikopterplasser
 - ★ Eksisterende masseuttak
 - Flymarkør
 - Fugleavviser
 - Restriksjon, anlegg for rein
 - ▭ Restriksjon, kulturminne
 - ▭ Restriksjon vanninntak
 - Tursti
 - Skiløype
 - ▭ Nedbørfelt, drikkevann

RESTRICTIONS / RESTRIKSJONER

Reindeer herding:
work might be stopped for several days / arbeid kan bli stoppet i flere dager

Catchment area drinking water:
No fueling or storage of fuel etc inside /
ingen drivstoffylling på kjøretøy eller lagring av drivstoff etc innen grensene.

Catchment area drinking water

Reindeer_016 Herding

Drinkingwater_012

Rev.	Utgivelse-/rev.beskrivelse	Utarbeidet	Kontrollert(SN)	Godkjent	Dato
1.0		Gunn Frilund	Ingrid Myrveit	Karianne Prytz	02.12.2020
2.0	Ny B38A. Red. tegnforkl.	Gunn Frilund		Karianne Prytz	21.12.2020

Prosjekt: 10326 132 kV powerline Kvandal - Kanstadbotn	
Tittel: MTApplan detaljkart 1:10.000 132 kV ledning Kvandal - Kanstadbotn	
Byggherre: Statnett	Leverandør:
Gradering: K0	Leverandørens dok.nr.
Erstatter dokument:	Saksnummer: 19/01322
Målestokk: 1:10 000	Koordinatsystem: WGS 1984 UTM Zone 32N
Høydereferanse: NN2000	Format: A3
21	

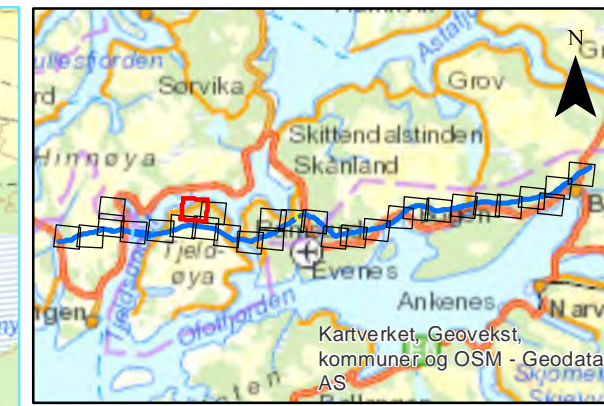
RESTRICTIONS / RESTRIKSJONER

Reindeer herding:
work might be stopped for several days

Catchment area drinking water:
No fueling or storage of fuel etc inside / ingen drivstoffylling på kjøretøy eller lagring av drivstoff etc innen grensene.

- Bog. Measures:
1. Avoid the areas if possible in times where damage may occur. If this demands using areas outside the ROW, this must be agreed by the Client in advance.
 2. Terrain transport inside restriction areas or similar, must use one single track, if not otherwise agreed with the Client.
 3. Insert measures to prevent damage if needed.
- /
1. Unngå områdene om mulig i tider hvor terrengskade kan oppstå. Dersom dette krever bruk av arealer utenfor klausulert belte, må dette avtales med byggherren på forhånd.
 2. Ved kjøring skal kun ett kjørespor benyttes om ikke annet avtales med byggherren.
 3. Begrense skader ved bruk av terrengforsterking

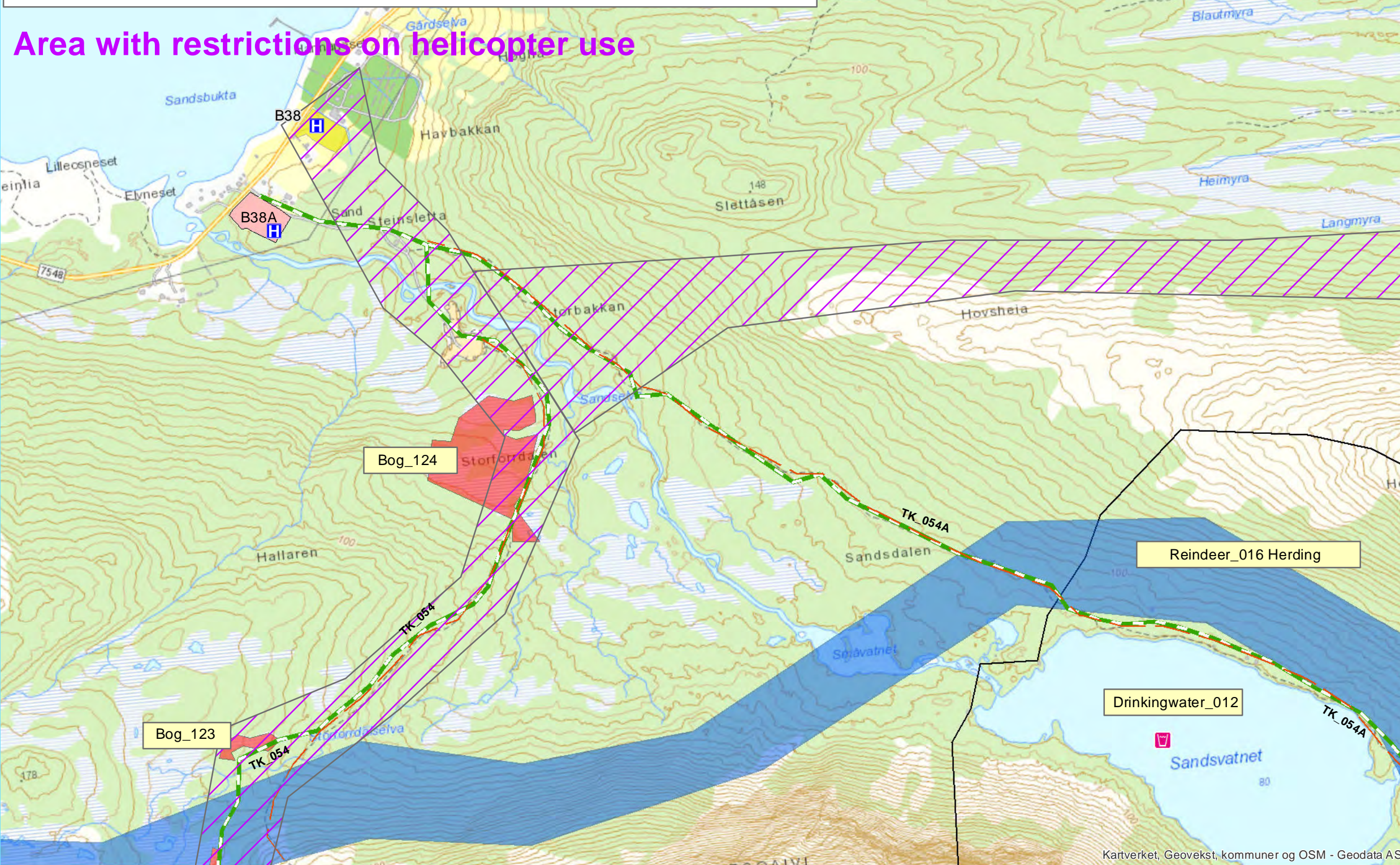
Area with reindeer.
Contact Statnett immediately if observed



Tegnforklaring

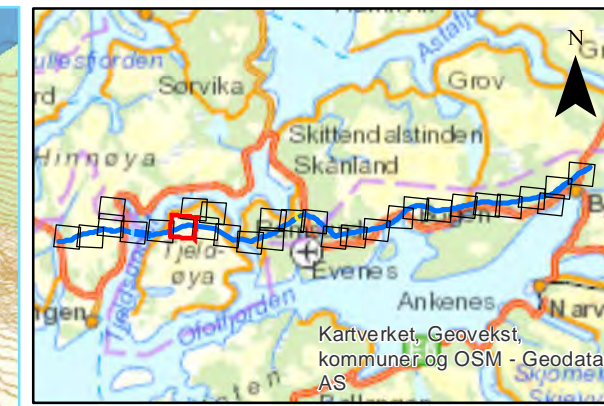
- Stålmast, ny
- Stålmast, ny, kamuflert
- Komposittmast, kamuflert
- Stålmast, flymarkert
- Gjenbruk av mast
- Eksisterende mast, rives
- Eksisterende mast, eier: HLK
- Ny mast, eier HLK, bygger: Statnett
- Ny ledning
- Ledning, rives
- Sjøkabel, utbygd
- ▭ Klausulert ledningstrase, ekskl. 100 m buffer
- ▭ Tidsavgrenset restriksjon; flyttelei rein
- ▭ Permanent restriksjon
- ▭ Eksisterende traktorvei, ekskl. 100 m buffer
- ▭ Ny, midlertidig traktorvei, ekskl. 100 m buffer
- ▭ Eksisterende bilvei, ekskl. 100 m buffer
- ▭ Ny, midlertidig bilvei, ekskl. 100 m buffer
- ▭ Eksisterende barmarksløype, ekskl. 100 m buffer
- ▭ Ny midlertidig vei, ekskl. 100 m buffer
- ▭ Helikopterkorridor
- ▭ Permanent anleggsplass, ekskl. 100 m buffer
- ▭ Midlertidig anleggsplass, ekskl. 100 m buffer
- ▭ Ny midlertidig anleggsplass. Ekskl. 100 m buffer
- ▭ Fjellcamp, ikke konsesjonsøkt
- ▭ Mest brukte helikopterplasser
- ★ Eksisterende masseuttak
- Flymarkør
- Fugleavviser
- Restriksjon, anlegg for rein
- ▭ Restriksjon, kulturminne
- ▭ Restriksjon vanninntak
- Tursti
- Skiløype
- ▭ Nedbørfelt, drikkevann

Area with restrictions on helicopter use



Rev.	Utgivelse-/rev.beskrivelse	Utarbeidet	Kontrollert(SN)	Godkjent	Dato
1.0		Gunn Frilund	Ingrid Myrtevit	Karianne Prytz	02.12.2020
2.0	Ny B38A. Red. tegnforkl.	Gunn Frilund		Karianne Prytz	21.12.2020

Prosjekt:	10326 132 kV powerline Kvandal - Kanstadbotn		
Titel:	MTAplan detaljkart 1:10.000 132 kV ledning Kvandal - Kanstadbotn	Målestokk:	1:10 000
Byggherre:	Statnett	Leverandør:	
Gradering:	K0	Leverandørens dok.nr.	
Erstatter dokument:	Saksnummer:	19/01322	Kartblad: 22



Tegnforklaring

- Stålmast, ny
- Stålmast, ny, kamuflert
- Komposittmast, kamuflert
- Stålmast, flymarkert
- Gjenbruk av mast
- Eksisterende mast, rives
- Eksisterende mast, eier: HLK
- Ny mast, eier HLK, bygger: Statnett
- Ny ledning
- Ledning, rives
- Sjøkabel, utbygd
- ▭ Klausulert ledningstrase, ekskl. 100 m buffer
- ▭ Tidsavgrenset restriksjon; flyttelei rein
- ▭ Permanent restriksjon
- ▭ Eksisterende traktorvei, ekskl. 100 m buffer
- ▭ Ny, midlertidig traktorvei, ekskl. 100 m buffer
- ▭ Eksisterende bilvei, ekskl. 100 m buffer
- ▭ Ny, midlertidig bilvei, ekskl. 100 m buffer
- ▭ Eksisterende barmarksløype, ekskl. 100 m buffer
- ▭ Ny midlertidig vei, ekskl. 100 m buffer
- ▭ Helikopterkorridor
- ▭ Permanent anleggsplass, ekskl. 100 m buffer
- ▭ Midlertidig anleggsplass, ekskl. 100 m buffer
- ▭ Ny midlertidig anleggsplass. Ekskl. 100 m buffer
- ▭ Fjellcamp, ikke konsesjonsøkt
- ▭ Mest brukte helikopterplasser
- ✱ Eksisterende masseuttak
- Flymarkør
- Fugleavviser
- Restriksjon, anlegg for rein
- ▭ Restriksjon, kulturminne
- ▭ Restriksjon vanninntak
- Tursti
- Skiløype
- ▭ Nedbørfelt, drikkevann

Area with restrictions on helicopter use

Area with reindeer.
Contact Statnett immediately if observed

RESTRICTIONS / RESTRIKSJONER

Reindeer herding:
work might be stopped for several days

Reindeer:
Marking activity etc may force stoppages in work / merking av rein etc kan kreve stans i arbeidet.

Sami cultural heritage: not to be affected / må ikke påvirkes

Bog and Highland. Measures:

1. Avoid the areas if possible in times where damage may occur. If this demands using areas outside the ROW, this must be agreed by the Client in advance.
2. Terrain transport inside restriction areas or similar, must use one single track, if not otherwise agreed with the Client.
3. Insert measures to prevent damage if needed.

1. Unngå områdene om mulig i tider hvor terrengskade kan oppstå. Dersom dette krever bruk av arealer utenfor klausulert belte, må dette avtales med byggherren på forhånd.
2. Ved kjøring skal kun ett kjørespor benyttes om ikke annet avtales med byggherren.
3. Begrense skader ved bruk av terrengforsterking

Rev.	Utgivelse-/rev.beskrivelse	Utarbeidet	Kontrollert(SN)	Godkjent	Dato
1.0		Gunn Frilund	Ingrid Myrveit	Karianne Prytz	02.12.2020
2.0	Ny B38A. Red. tegnforkl.	Gunn Frilund		Karianne Prytz	21.12.2020

Prosjekt: 10326 132 kV powerline Kvandal - Kanstadbotn	
Tittel: MTApplan detaljkart 1:10.000 132 kV ledning Kvandal - Kanstadbotn	
Målestokk: 1:10 000	Koordinatsystem: WGS 1984 UTM Zone 32N
Byggherre: Statnett	Leverandør: NN2000
Gradering: K0	Kartblad: A3
Erstatter dokument:	Saksnummer: 19/01322
23	

RESTRICTIONS / RESTRIKSJONER

Reindeer herding:
work might be stopped for several days

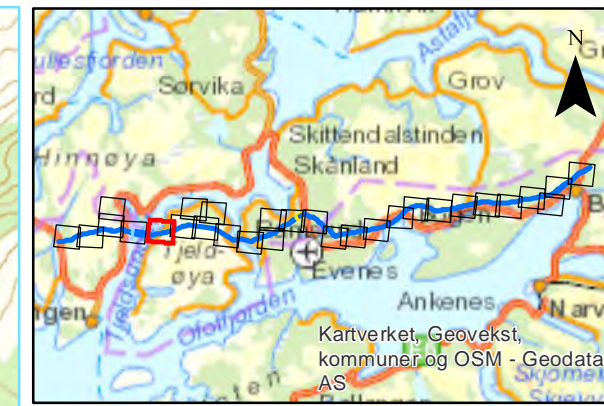
Bog. Measures:

1. Avoid the areas if possible in times where damage may occur. If this demands using areas outside the ROW, this must be agreed by the Client in advance.
2. Terrain transport inside restriction areas or similar, must use one single track, if not otherwise agreed with the Client.
3. Insert measures to prevent damage if needed.

1. Unngå områdene om mulig i tider hvor terrengskade kan oppstå. Dersom dette krever bruk av arealer utenfor klausulert belte, må dette avtales med byggherren på forhånd.
2. Ved kjøring skal kun ett kjørespor benyttes om ikke annet avtales med byggherren.
3. Begrense skader ved bruk av terrengforsterking


Area with reindeer.
Contact Statnett immediately if observed

Area with restrictions on helicopter use



Tegnforklaring

- Stålmast, ny
- Stålmast, ny, kamuflert
- Komposittmast, kamuflert
- Stålmast, flymarkert
- Gjenbruk av mast
- Eksisterende mast, rives
- Eksisterende mast, eier: HLK
- Ny mast, eier HLK, bygger: Statnett
- Ny ledning
- Ledning, rives
- Sjøkabel, utbygd
- Klausulert ledningstrase, ekskl. 100 m buffer
- Tidsavgrenset restriksjon; flyttelei rein
- Permanent restriksjon
- Eksisterende traktorvei, ekskl. 100 m buffer
- Ny, midlertidig traktorvei, ekskl. 100 m buffer
- Eksisterende bilvei, ekskl. 100 m buffer
- Ny, midlertidig bilvei, ekskl. 100 m buffer
- Eksisterende barmarksløype, ekskl. 100 m buffer
- Ny midlertidig vei, ekskl. 100 m buffer
- Helikopterkorridor
- Permanent anleggsplass, ekskl. 100 m buffer
- Midlertidig anleggsplass, ekskl. 100 m buffer
- Ny midlertidig anleggsplass. Ekskl. 100 m buffer
- Fjellcamp, ikke konsesjonsøkt
- Mest brukte helikopterplasser
- ★ Eksisterende masseuttak
- Flymarkør
- Fugleavviser
- Restriksjon, anlegg for rein
- Restriksjon, kulturminne
- Restriksjon vanninntak
- Tursti
- Skiløype
- Nedbørfelt, drikkevann



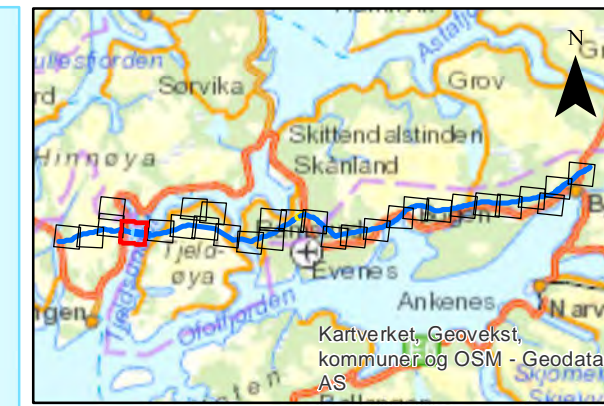
Rev.	Utgivelse-/rev.beskrivelse	Utarbeidet	Kontrollert(SN)	Godkjent	Dato
1.0		Gunn Frilund	Ingrid Myrvtveit	Karianne Prytz	02.12.2020
2.0	Ny B38A. Red. tegnforkl.	Gunn Frilund		Karianne Prytz	21.12.2020

Prosjekt: 10326 132 kV powerline Kvandal - Kanstadbotn

Titel: MTApplan detaljkart 1:10.000
132 kV ledning Kvandal - Kanstadbotn

Målestokk: 1:10 000
Koordinatsystem: WGS 1984 UTM Zone 32N
Byggherre: Statnett
Leverandør:
Høydereferanse: NN2000
Format: A3

Gradering: K0
Leverandørens dok.nr.
Kartblad:
Erstatter dokument:
Saksnummer: 19/01322

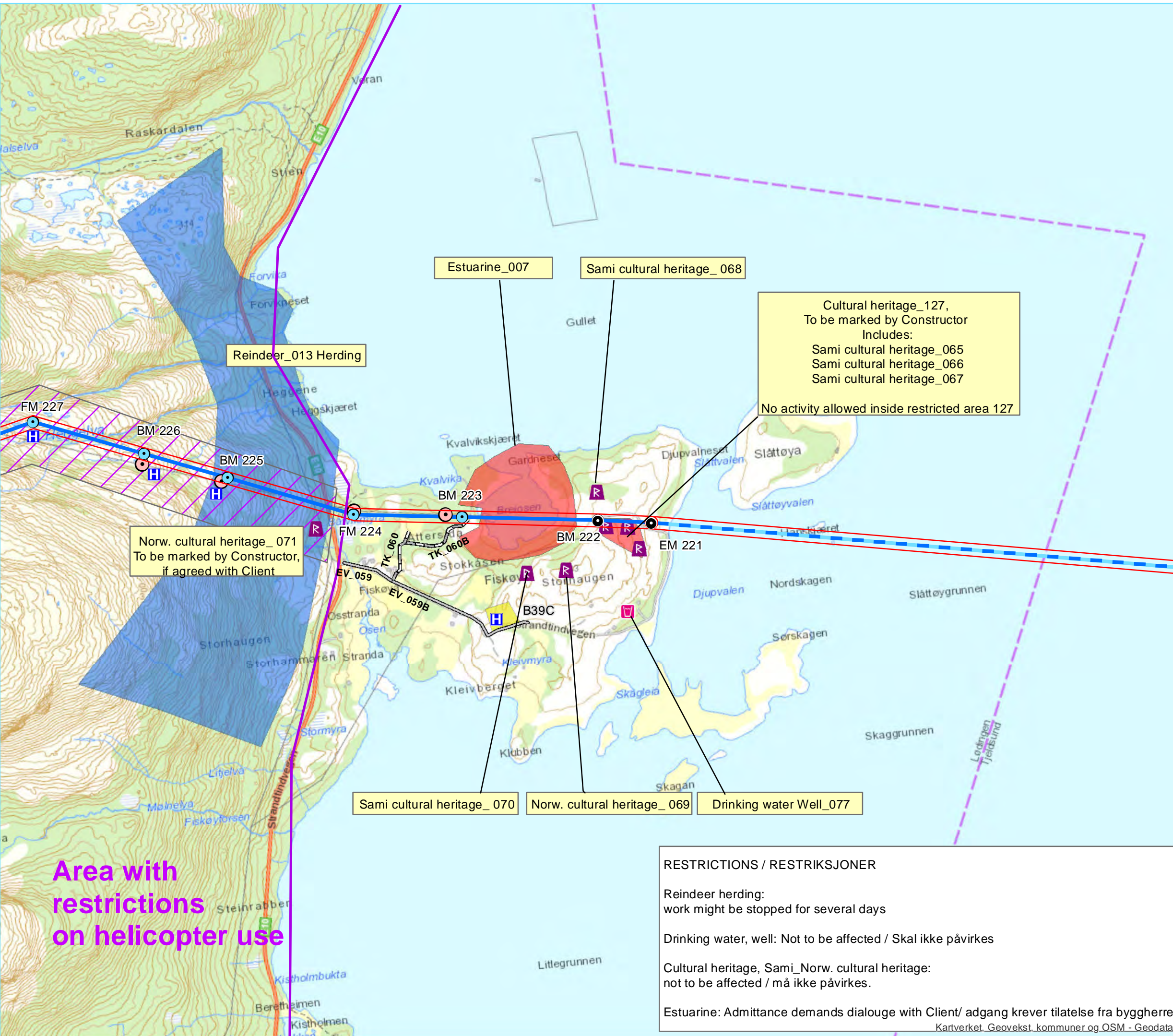


Tegnforklaring

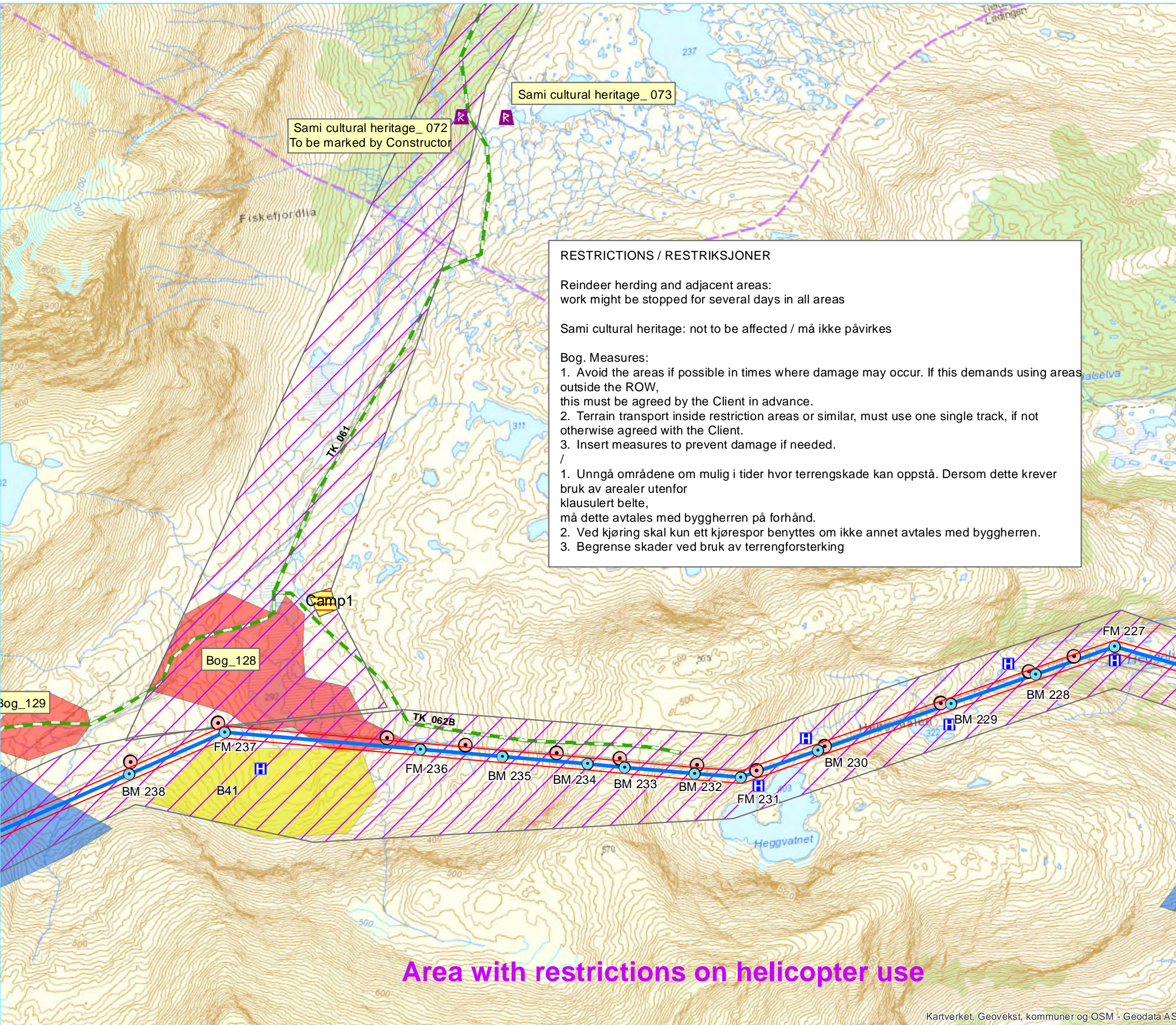
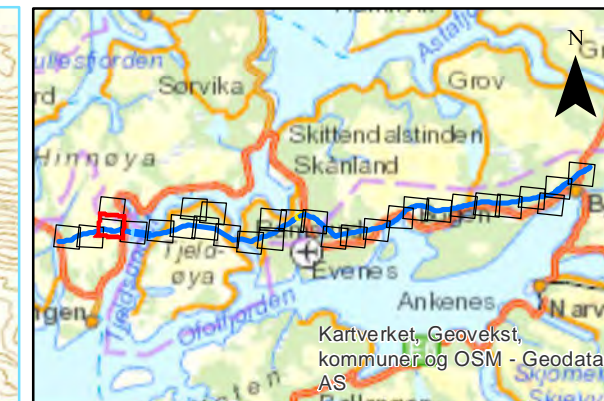
- Stålmast, ny
- Stålmast, ny, kamufflert
- Komposittmast, kamufflert
- Stålmast, flymarkert
- Gjenbruk av mast
- Eksisterende mast, rives
- Eksisterende mast, eier: HLK
- Ny mast, eier HLK, bygger: Statnett
- Ny ledning
- Ledning, rives
- Sjøkabel, utbygd
- ▭ Klausulert ledningstrase, ekskl. 100 m buffer
- ▭ Tidsavgrenset restriksjon; flyttelei rein
- ▭ Permanent restriksjon
- ▭ Eksisterende traktorvei, ekskl. 100 m buffer
- ▭ Ny, midlertidig traktorvei, ekskl. 100 m buffer
- ▭ Eksisterende bilvei, ekskl. 100 m buffer
- ▭ Ny, midlertidig bilvei, ekskl. 100 m buffer
- ▭ Eksisterende barmarksløype, ekskl. 100 m buffer
- ▭ Ny midlertidig vei, ekskl. 100 m buffer
- ▭ Helikopterkorridor
- ▭ Permanent anleggsplass, ekskl. 100 m buffer
- ▭ Midlertidig anleggsplass, ekskl. 100 m buffer
- ▭ Ny midlertidig anleggsplass. Ekskl. 100 m buffer
- ▭ Fjellcamp, ikke konsesjonsøkt
- ▭ Mest brukte helikopterplasser
- ✱ Eksisterende masseuttak
- Flymarkør
- Fugleavviser
- Restriksjon, anlegg for rein
- ▭ Restriksjon, kulturminne
- ▭ Restriksjon vanninntak
- Tursti
- Skiløype
- ▭ Nedbørfelt, drikkevann

Rev.	Utgivelse-/rev.beskrivelse	Utarbeidet	Kontrollert(SN)	Godkjent	Dato
1.0		Gunn Frilund	Ingrid Myrveit	Karianne Prytz	02.12.2020
2.0	Ny B38A. Red. tegnforkl.	Gunn Frilund		Karianne Prytz	21.12.2020

Prosjekt: 10326 132 kV powerline Kvandal - Kanstadbotn	
Titel: MTApplan detaljkart 1:10.000 132 kV ledning Kvandal - Kanstadbotn	Målestokk: 1:10.000 Koordinatsystem: WGS 1984 UTM Zone 32N
Byggherre: Statnett	Leverandør: Høydereferanse: NN2000 Format: A3
Gradering: K0	Leverandørens dok.nr. Kartblad: 25
Erstatter dokument:	Saksnummer: 19/01322



Area with
restrictions
on helicopter use



RESTRICTIONS / RESTRIKSJONER

Reindeer herding and adjacent areas:
work might be stopped for several days in all areas

Sami cultural heritage: not to be affected / må ikke påvirkes

Bog. Measures:

1. Avoid the areas if possible in times where damage may occur. If this demands using areas outside the ROW, this must be agreed by the Client in advance.
2. Terrain transport inside restriction areas or similar, must use one single track, if not otherwise agreed with the Client.
3. Insert measures to prevent damage if needed.

/

1. Unngå områdene om mulig i tider hvor terrengskade kan oppstå. Dersom dette krever bruk av arealer utenfor klausulert belte, må dette avtales med byggherren på forhånd.
2. Ved kjøring skal kun ett kjørespor benyttes om ikke annet avtales med byggherren.
3. Begrense skader ved bruk av terrengforsterking

- Tegnforklaring**
- Stålmast, ny
 - Stålmast, ny, kamuflert
 - Komposittmast, kamuflert
 - Stålmast, flymarkert
 - Gjenbruk av mast
 - Eksisterende mast, rives
 - Eksisterende mast, eier: HLK
 - Ny mast, eier HLK, bygger: Statnett
 - Ny ledning
 - Ledning, rives
 - Sjøkabel, utbygd
 - Klausulert ledningstrase, ekskl. 100 m buffer
 - Tidsavgrenset restriksjon; flyttelei rein
 - Permanent restriksjon
 - Eksisterende traktorvei, ekskl. 100 m buffer
 - Ny, midlertidig traktorvei, ekskl. 100 m buffer
 - Eksisterende bilvei, ekskl. 100 m buffer
 - Ny, midlertidig bilvei, ekskl. 100 m buffer
 - Eksisterende barmarksløype, ekskl. 100 m buffer
 - Ny midlertidig vei, ekskl. 100 m buffer
 - Helikopterkorridor
 - Permanent anleggsplass, ekskl. 100 m buffer
 - Midlertidig anleggsplass, ekskl. 100 m buffer
 - Ny midlertidig anleggsplass. Ekskl. 100 m buffer
 - Fjellcamp, ikke konsesjonsøkt
 - Mest brukte helikopterplasser
 - ★ Eksisterende masseuttak
 - Flymarkør
 - Fugleavviser
 - Restriksjon, anlegg for rein
 - Restriksjon, kulturminne
 - Restriksjon vanninntak
 - Tursti
 - Skiløype
 - Nedbørfelt, drikkevann

Area with restrictions on helicopter use

Rev.	Utgivelse-/rev.beskrivelse	Utarbeidet	Kontrollert(SN)	Godkjent	Dato
1.0		Gunn Frilund	Ingrid Myrtrøtt	Karianne Prytz	02.12.2020
2.0	Ny B38A. Red. tegnforkl.	Gunn Frilund		Karianne Prytz	21.12.2020

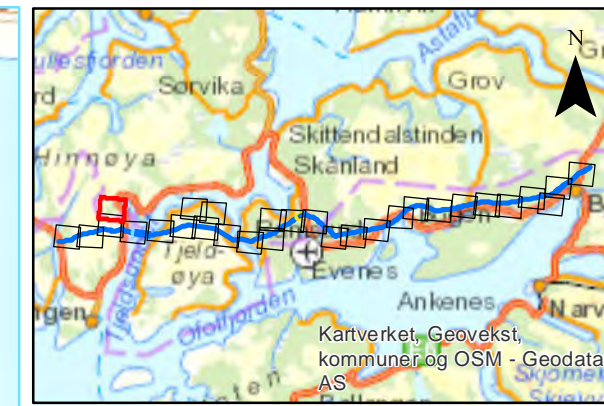
Prosjekt: 10326 132 kV powerline Kvandal - Kanstadbotn	
Tittel: MTAplan detaljkart 1:10.000 132 kV ledning Kvandal - Kanstadbotn	
Målestokk: 1:10.000	Koordinatsystem: WGS 1984 UTM Zone 32N
Byggherre: Statnett	Leverandør: NN2000
Gradering: K0	Kartblad: A3
Erstatter dokument:	Saksnummer: 19/01322
	26

RESTRICTIONS / RESTRIKSJONER

Reindeer herding and adjacent areas:
work might be stopped for several days in all areas / arbeid kan bli stoppet i flere dager i dette fjellområdet


Sami cultural heritage: not to be affected / må ikke påvirkes

Area with restrictions on helicopter use



Tegnforklaring

- Stålmast, ny
- Stålmast, ny, kamuflert
- Komposittmast, kamuflert
- Stålmast, flymarkert
- Gjenbruk av mast
- Eksisterende mast, rives
- Eksisterende mast, eier: HLK
- Ny mast, eier HLK, bygger: Statnett
- Ny ledning
- Ledning, rives
- Sjøkabel, utbygd
- Klausulert ledningstrase, ekskl. 100 m buffer
- Tidsavgrenset restriksjon; flyttelei rein
- Permanent restriksjon
- Eksisterende traktorvei, ekskl. 100 m buffer
- Ny, midlertidig traktorvei, ekskl. 100 m buffer
- Eksisterende bilvei, ekskl. 100 m buffer
- Ny, midlertidig bilvei, ekskl. 100 m buffer
- Eksisterende barmarksløype, ekskl. 100 m buffer
- Ny midlertidig vei, ekskl. 100 m buffer
- Helikopterkorridor
- Permanent anleggsplass, ekskl. 100 m buffer
- Midlertidig anleggsplass, ekskl. 100 m buffer
- Ny midlertidig anleggsplass. Ekskl. 100 m buffer
- Fjellcamp, ikke konsesjonsøkt
- Mest brukte helikopterplasser
- ✱ Eksisterende masseuttak
- Flymarkør
- Fugleavviser
- Restriksjon, anlegg for rein
- Restriksjon, kulturminne
- Restriksjon vanninntak
- Tursti
- Skiløype
- Nedbørfelt, drikkevann



Rev.	Utgivelse-/rev.beskrivelse	Utarbeidet	Kontrollert(SN)	Godkjent	Dato
1.0		Gunn Frilund	Ingrid Myrveit	Karianne Prytz	02.12.2020
2.0	Ny B38A. Red. tegnforkl.	Gunn Frilund		Karianne Prytz	21.12.2020

Prosjekt: 10326 132 kV powerline Kvandal - Kanstadbotn

Titel: MTApplan detaljkart 1:10.000
132 kV ledning Kvandal - Kanstadbotn

Målestokk: 1:10.000
Koordinatsystem: WGS 1984 UTM Zone 32N

Byggherre: **Statnett**

Leverandør:

Høydereferanse: **NN2000**

Format: **A3**

Gradering: **K0**

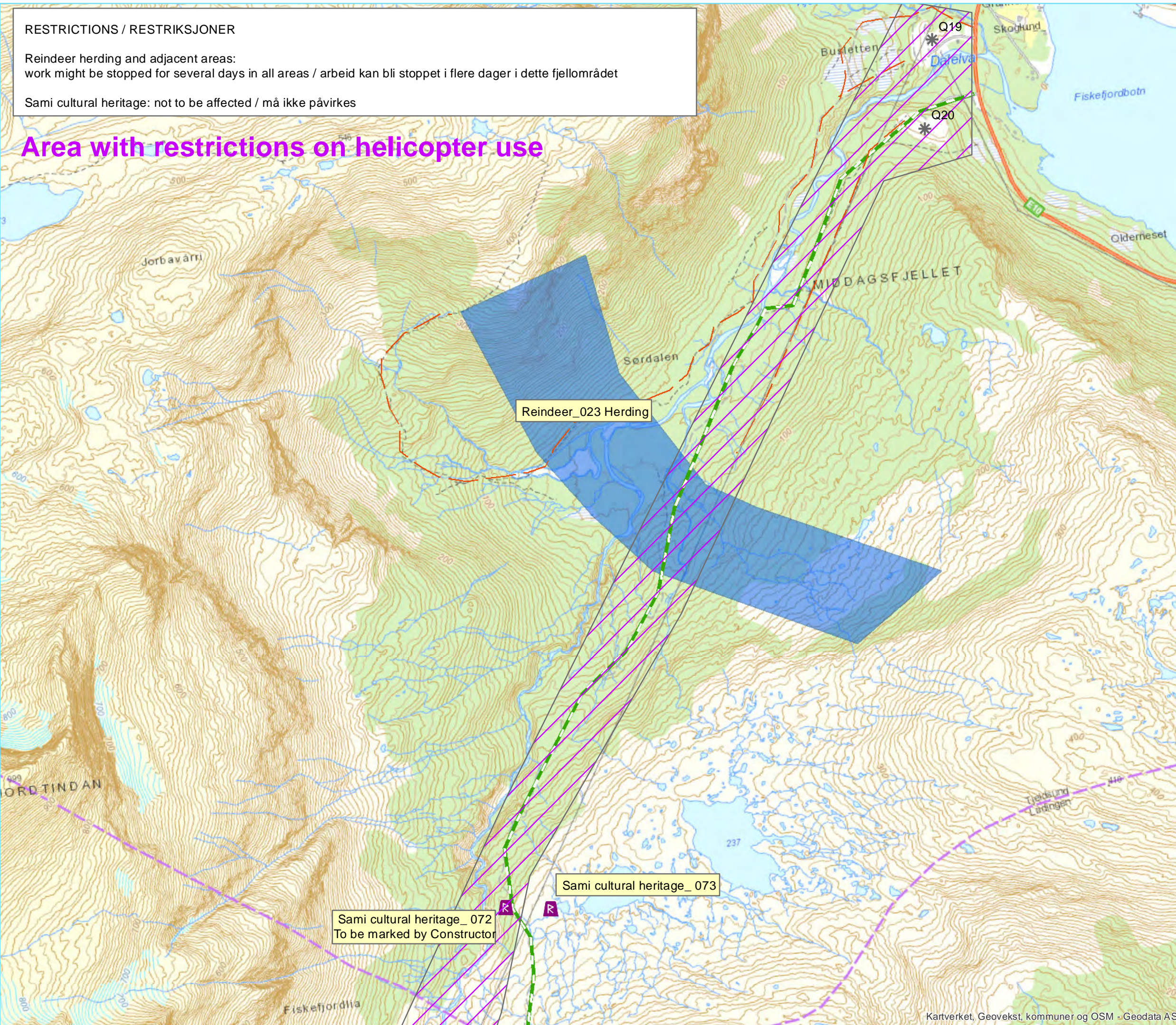
Leverandørens dok.nr.

Kartblad:

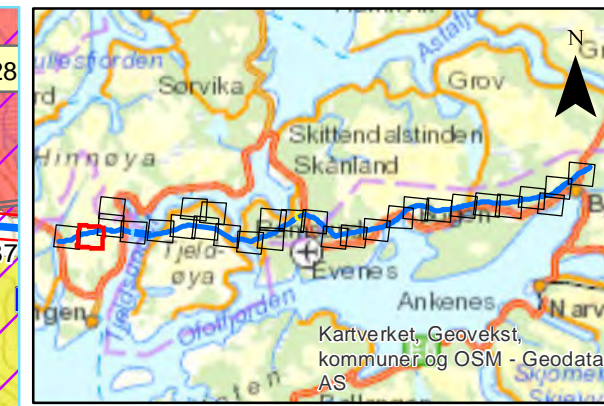
Erstatter dokument: **19/01322**

Saksnummer:

27



Area with restrictions on helicopter use



- Tegnforklaring**
- Stålmast, ny
 - Stålmast, ny, kamuflert
 - Komposittmast, kamuflert
 - Stålmast, flymarkert
 - Gjenbruk av mast
 - Eksisterende mast, rives
 - Eksisterende mast, eier: HLK
 - Ny mast, eier HLK, bygger: Statnett
 - Ny ledning
 - Ledning, rives
 - Sjøkabel, utbygd
 - ▭ Klausulert ledningstrase, ekskl. 100 m buffer
 - ▭ Tidsavgrenset restriksjon; flyttelei rein
 - ▭ Permanent restriksjon
 - ▭ Eksisterende traktorvei, ekskl. 100 m buffer
 - ▭ Ny, midlertidig traktorvei, ekskl. 100 m buffer
 - ▭ Eksisterende bilvei, ekskl. 100 m buffer
 - ▭ Ny, midlertidig bilvei, ekskl. 100 m buffer
 - ▭ Eksisterende barmarksløype, ekskl. 100 m buffer
 - ▭ Ny midlertidig vei, ekskl. 100 m buffer
 - ▭ Helikopterkorridor
 - ▭ Permanent anleggsplass, ekskl. 100 m buffer
 - ▭ Midlertidig anleggsplass, ekskl. 100 m buffer
 - ▭ Ny midlertidig anleggsplass. Ekskl. 100 m buffer
 - ▭ Fjellcamp, ikke konsesjonsøkt
 - ▭ Mest brukte helikopterplasser
 - ✱ Eksisterende masseuttak
 - Flymarkør
 - Fugleavviser
 - Restriksjon, anlegg for rein
 - ▭ Restriksjon, kulturminne
 - ▭ Restriksjon vanninntak
 - Tursti
 - Skiløype
 - ▭ Nedbørfelt, drikkevann

Area with reindeer Contact Statnett immediately if observed

RESTRICTIONS / RESTRIKSJONER

Reindeer herding and adjacent areas:
work might be stopped for several days in all areas / arbeidet kan bli stoppet i flere dager i dette fjellområdet

Reindeer:
Marking etc may force stoppages / Oppsamling, merking etc kan medføre stans i arbeidet.

Bog and Highland Measures:

- Avoid the areas if possible in times where damage may occur. If this demands using areas outside the ROW, this must be agreed by the Client in advance.
- Terrain transport inside restriction areas or similar, must use one single track, if not otherwise agreed with the Client.
- Insert measures to prevent damage if needed.

/

- Unngå områdene om mulig i tider hvor terrengskade kan oppstå. Dersom dette krever bruk av arealer utenfor klausulert belte, må dette avtales med byggherren på forhånd.
- Ved kjøring skal kun ett kjørespor benyttes om ikke annet avtales med byggherren.
- Begrense skader ved bruk av terrengforsterking

Rev.	Utgivelse-/rev.beskrivelse	Utarbeidet	Kontrollert(SN)	Godkjent	Dato
1.0		Gunn Frilund	Ingrid Myrvtveit	Karianne Prytz	02.12.2020
2.0	Ny B38A. Red. tegnforkl.	Gunn Frilund		Karianne Prytz	21.12.2020

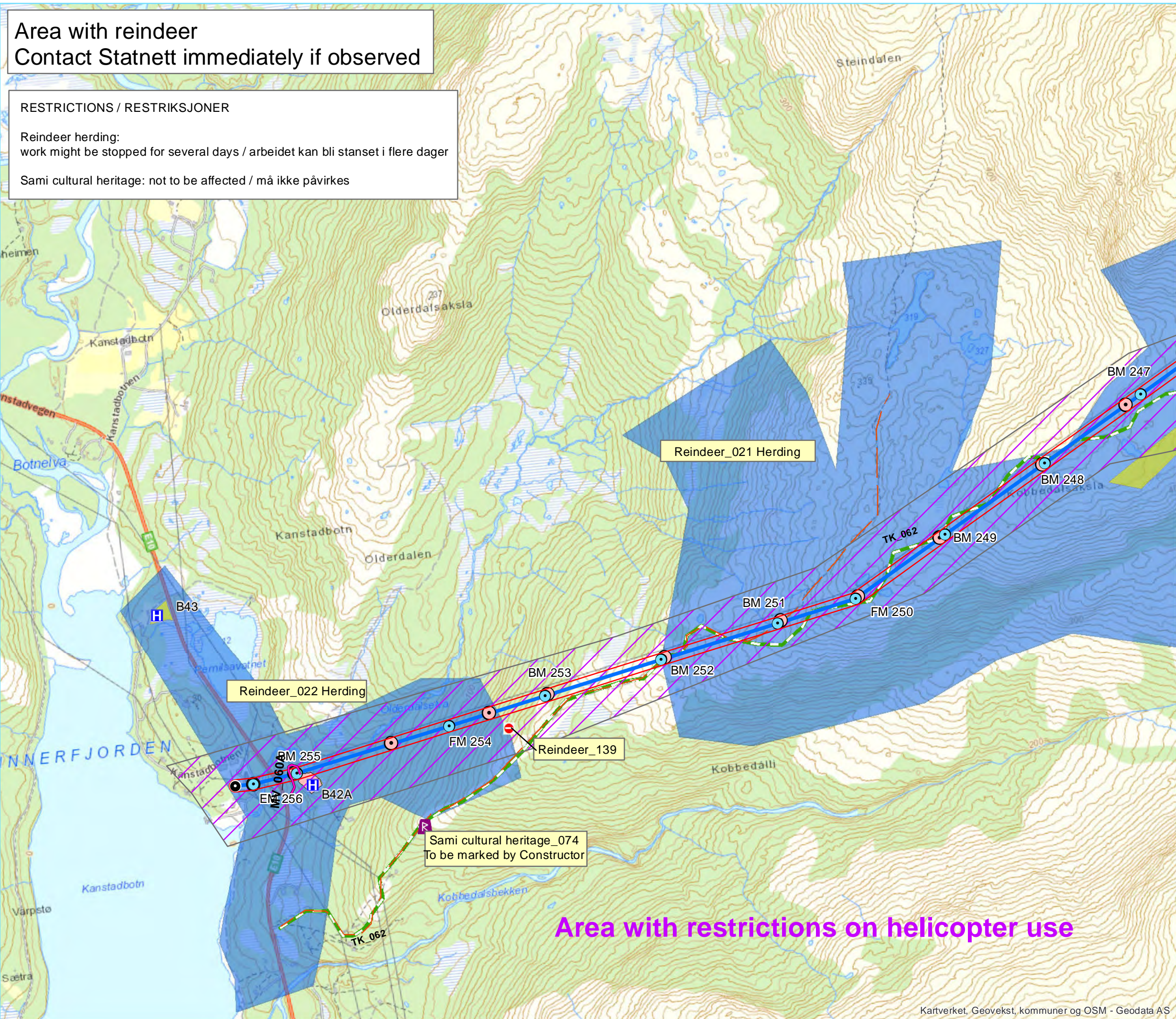
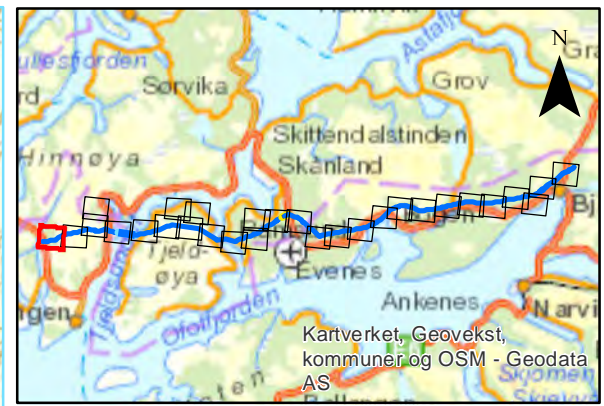
Prosjekt: 10326 132 kV powerline Kvandal - Kanstadbotn	
Tittel: MTApplan detaljkart 1:10.000 132 kV ledning Kvandal - Kanstadbotn	
Byggherre: Statnett	Leverandør:
Gradering: K0	Leverandørens dok.nr.
Erstatter dokument:	Saksnummer: 19/01322
Målestokk: 1:10 000	Koordinatsystem: WGS 1984 UTM Zone 32N
Høydereferanse: NN2000	Format: A3
Kartblad: 28	

Area with reindeer
Contact Statnett immediately if observed

RESTRICTIONS / RESTRIKSJONER

Reindeer herding:
work might be stopped for several days / arbeidet kan bli stanset i flere dager

Sami cultural heritage: not to be affected / må ikke påvirkes



Rev.	Utgivelse-/rev.beskrivelse	Utarbeidet	Kontrollert(SN)	Godekjent	Dato
1.0		Gunn Frilund	Ingrid Myrvtveit	Karianne Prytz	02.12.2020
2.0	Ny B38A. Red. tegnforkl.	Gunn Frilund		Karianne Prytz	21.12.2020

Prosjekt: 10326 132 kV powerline Kvandal - Kanstadbotn	
Tittel: MTApplan detaljkart 1:10.000 132 kV ledning Kvandal - Kanstadbotn	
Målestokk: 1:10 000	Koordinatsystem: WGS 1984 UTM Zone 32N
Byggherre: Statnett	Leverandør: [Blank]
Gradering: K0	Leverandørens dok.nr. [Blank]
Erstatter dokument: [Blank]	Saksnummer: 19/01322
Format: A3	Høydereferanse: NN2000
Kartblad: 29	

Area with restrictions on helicopter use

Mulige havner / havnelager

(avtaler inngås av entreprenør)

