














Fana transformatorstasjon



Tegnforklaring

-  Eksisterende anlegg sanering
-  Omsøkt elektrisk anlegg
-  Nye bygg
-  Omsøkt areal (ervert)
-  Permanent deponi
-  Midlertidig deponi
-  Nytt gjerde
-  Omsøkt tursti
-  Eksisterende tursti
-  300 kV eksisterende ledning
-  Midlertidig riggområde
-  Eiendomsgranse
-  Stasjonsgjerde_nytt

Rev.	Utgivelse-/ rev.beskrivelse	Utarbeidet	Kontrollert (SN)	Godkjent	Dato
1.0		Marie Sundheim			14.02.2022

Titel: Fana Transformatorstasjon		Målestokk: 1:1 500
Byggherre: Statnett		Koordinatsystem: WGS 1984 UTM Zone 32N
Leverandør:	Høydereferanse:	
	Format: A3	

