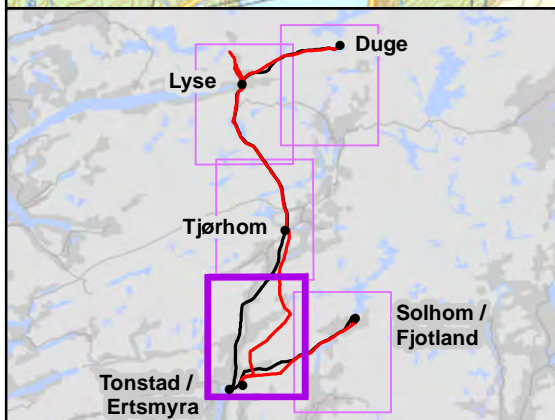


Kartverket, Geovekst og Kommuner - Geodata AS



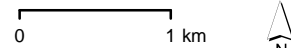
Legend

Ledning

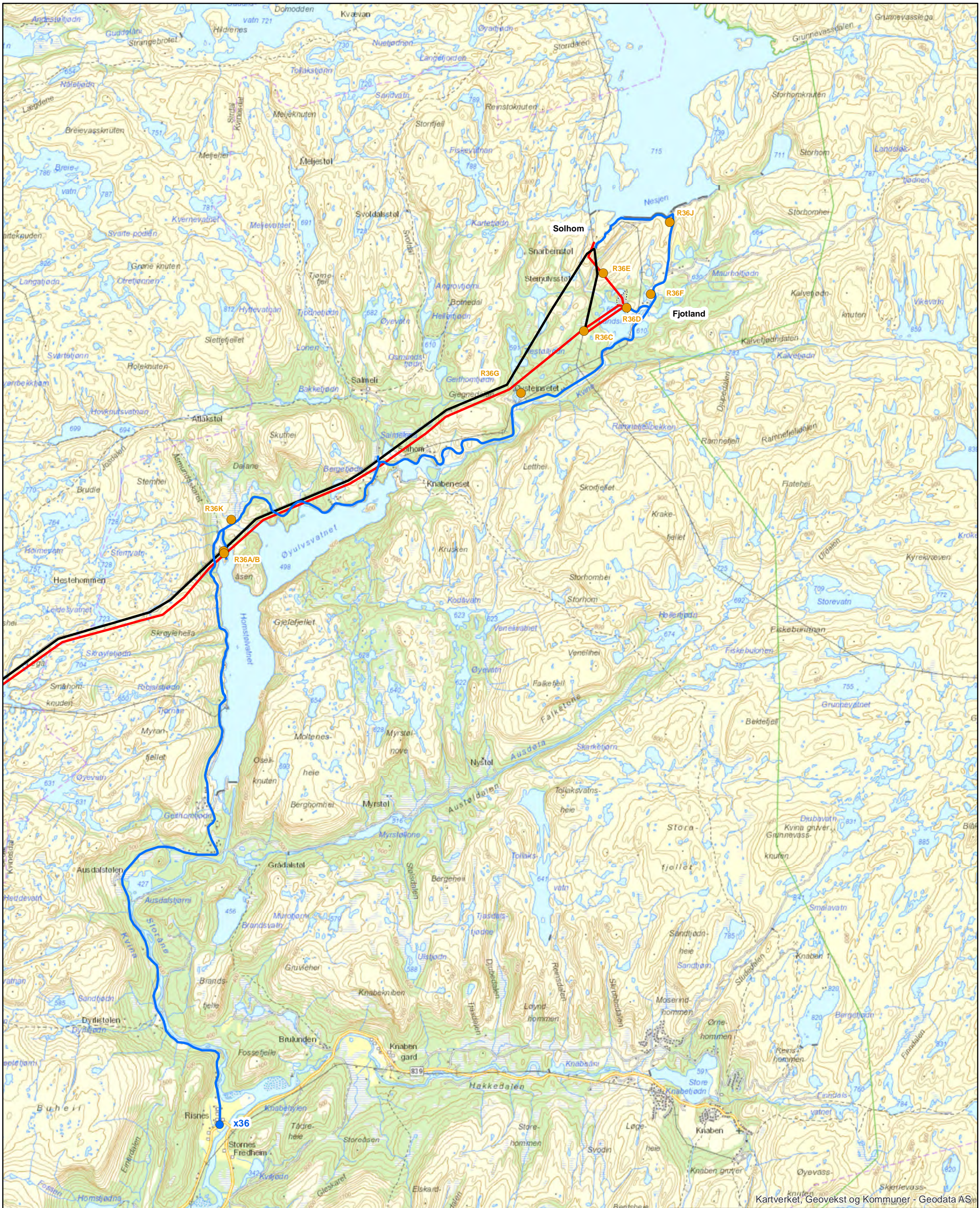
- Ny ledning / New Transmission Line
- Ledning rives / Decommissioned Transmission Line

Adkomst og anleggsområder / Access and Construction Compounds

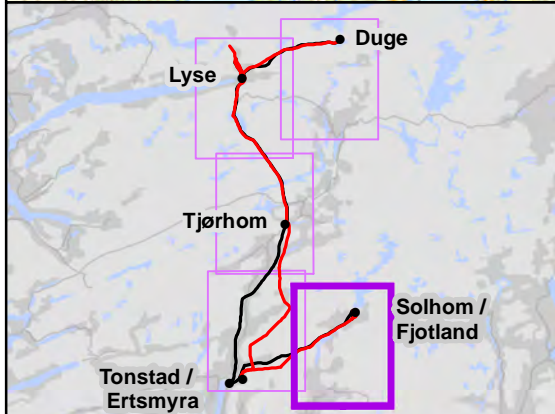
- Midlertidig vei; Kjøretøy personbil; Kjøretøy lastebil ny; Kjøretøy lastebil
- Adkomstpunkt / Access Point
- Rigglass / Construction Compound; Båt plass



2.0	Revidert MTA til NVE godkjenning	JCS	MT	IM	30.3.16
Rev	Revisjon	Tegnet	Sjekket	Sjekkert	Godkj. Dato
Prosjekt/Project: Vestre korridor, ledningspakke 2 Western Corridor, Package 2					Scale: 1:50 000
Tittel/Title: Miljø, transport- og anleggsplan Oversiktskart - ledningsarbeid Construction and Environmental Management Plan Overview Map - Transmission Line Works					Tegnet/Drawn: JCS Sjekkert/Checked: IM Sjekkert/Checked: MT
Statnett					Godkjent/Approved: NHS
					Date/Date: 2015-11-11
Divisjon: T&U					Replaces drawing: -
Seksjon: UTMA	Object:	Blad/Sheet: 1 of 5	Format: A3	Document ID: IFS2133509	Rev.



Kartverket, Geovekst og Kommuner - Geodata AS



Legend

Ledning

- Ny ledning / New Transmission Line
- Ledning rives / Decommissioned Transmission Line

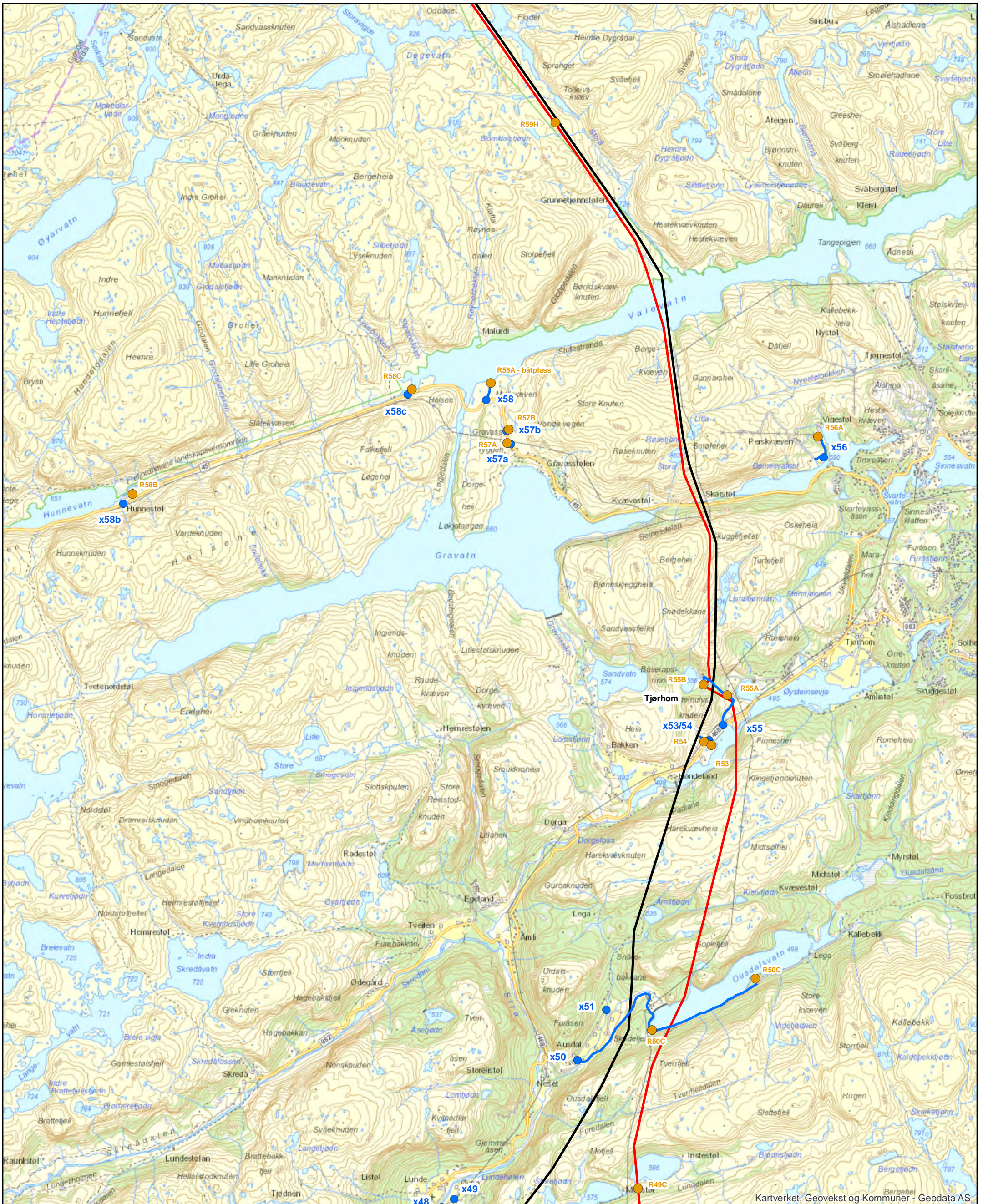
Adkomst og anleggsområder / Access and Construction Compounds

- Midlertidig vei; Kjøretøy personbil; Kjøretøy lastebil ny; Kjøretøy lastebil
- Adkomstpunkt / Access Point
- Rigglass / Construction Compound; Båtplass

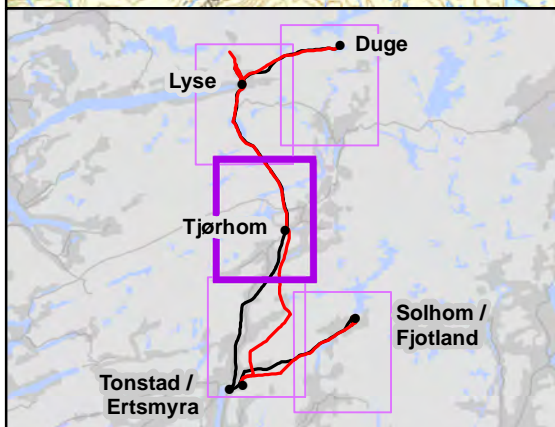
0 1 km



2.0	Revidert MTA til NVE godkjenning	JCS	MT	IM	30.3.16
Rev	Revisjon	Tegnet	Sjekket	Sjekket	Godkj. Dato
Prosjekt/Project: Vestre korridor, ledningspakke 2 Western Corridor, Package 2					Scale: 1:50 000
Tittel/Title: Miljø, transport- og anleggsplan Oversiktskart - ledningsarbeid Construction and Environmental Management Plan Overview Map - Transmission Line Works					Tegnet/Drawn: JCS Sjekket/Checked: IM Sjekket/Checked: MT
					Godkjent/Approved: NHS
					Dato/Date: 2015-11-11
Company drawing no.					Replaces drawing: -
Divisjon	Seksjon	Object:	Blad/Sheet:	Format:	Document ID:
T&U	UTMA		2 of 5	A3	IFS2133509
					Rev.

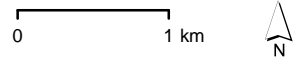


Kartverket, Geovekst og Kommuner - Geodata AS

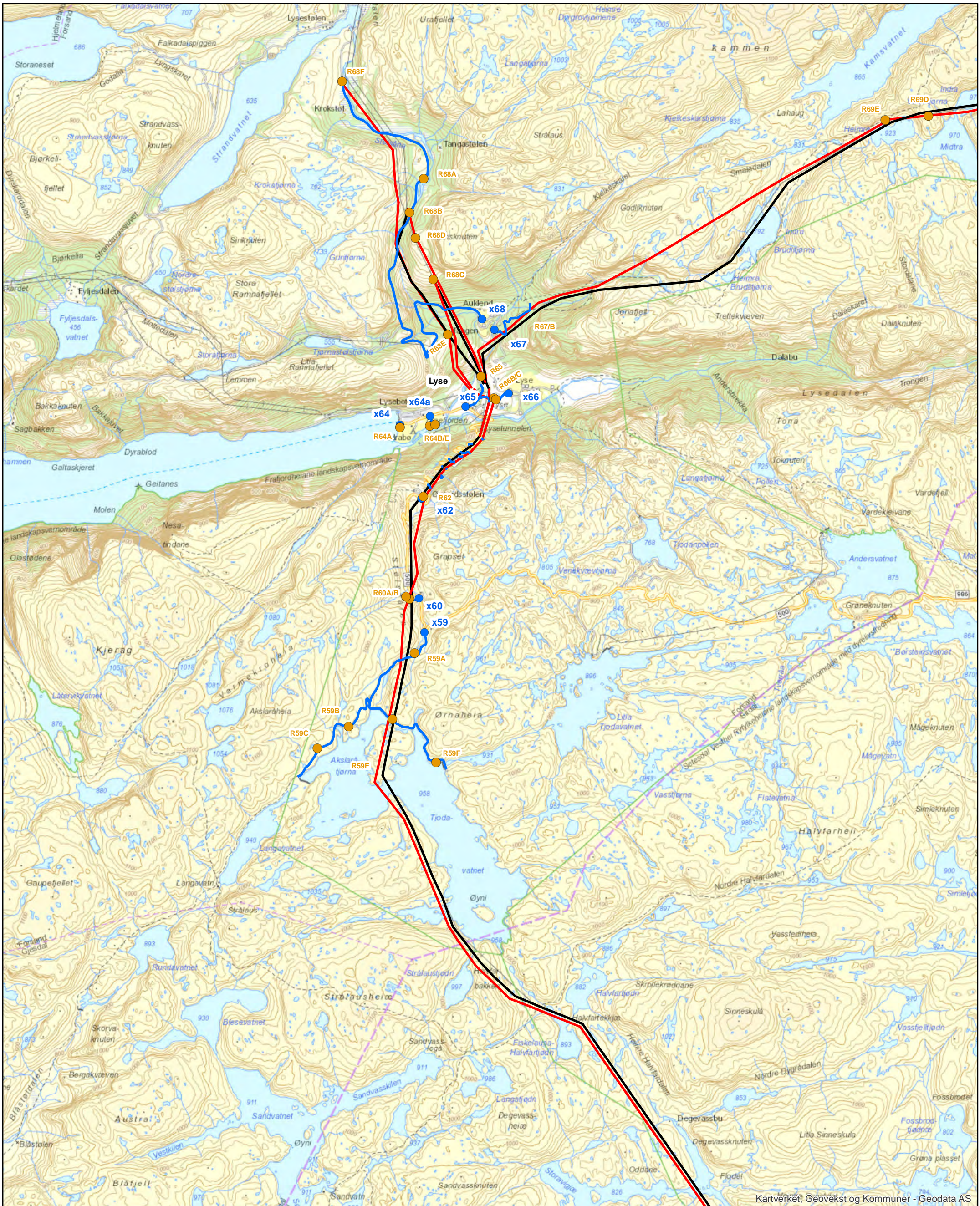


Legend

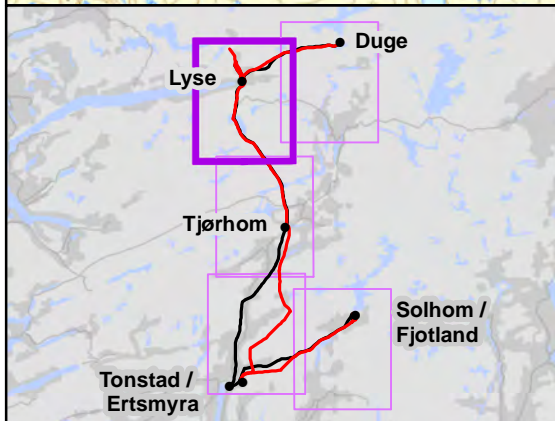
- Ledning**
- Ny ledning / New Transmission Line
 - Ledning rives / Decommissioned Transmission Line
- Adkomst og anleggsområder / Access and Construction Compounds**
- Midlertidig vei; Kjøretøy personbil; Kjøretøy lastebil ny; Kjøretøy lastebil
 - Adkomstpunkt / Access Point
 - Rigglass / Construction Compound; Båt plass



2.0	Revidert MTA til NVE godkjenning	JCS	MT	IM	30.3.16
Rev	Revisjon	Tegnet	Sjekket	Sjekket	Godkj. Dato
Prosjekt/Project: Vestre korridor, ledningspakke 2 Western Corridor, Package 2		Scale: 1:50 000			
Tittel/Title: Miljø, transport- og anleggsplan Oversiktskart - ledningsarbeid Construction and Environmental Management Plan Overview Map - Transmission Line Works		Tegnet/Drawn: JCS Sjekket/Checked: IM Sjekket/Checked: MT			
Statnett		Drawing Supplier		Godkjent/Approved: NHS	
		Company drawing no.		Date/Date: 2015-11-11	
Divisjon	Seksjon	Object:	Blad/Sheet:	Format:	Document ID:
T&U	UTMA		3 of 5	A3	IFS2133509
				Rev.	



Kartverket, Geovekst og Kommuner - Geodata AS



Legend

Ledning

- Ny ledning / New Transmission Line
- Ledning rives / Decommissioned Transmission Line

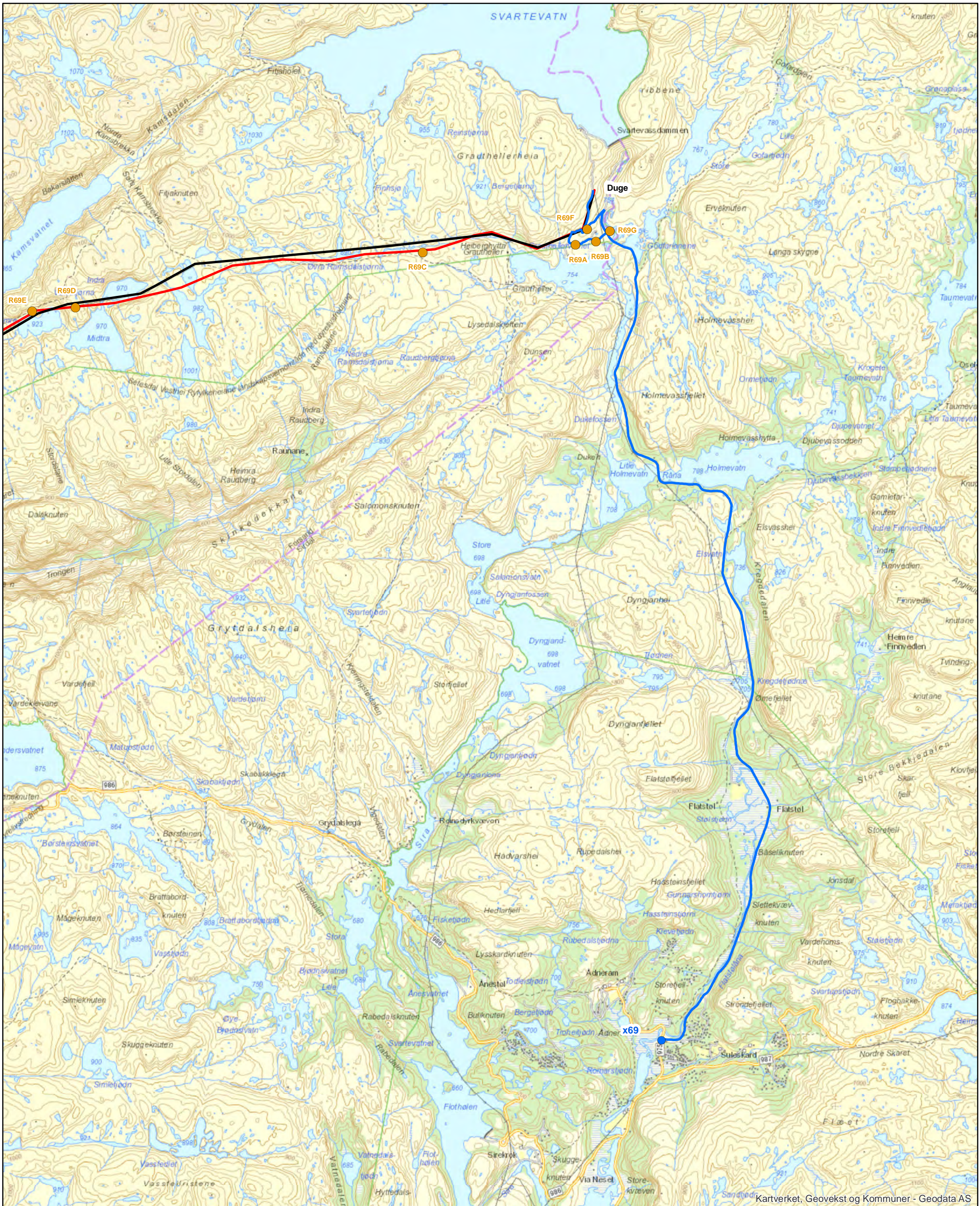
Adkomst og anleggsområder / Access and Construction Compounds

- Midlertidig vei; Kjøretøy personbil; Kjøretøy lastebil ny; Kjøretøy lastebil
- Adkomstpunkt / Access Point
- Rigglass / Construction Compound; Båt plass

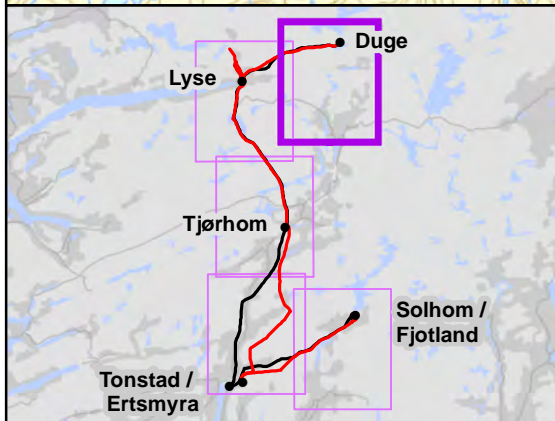
0 1 km



2.0	Revidert MTA til NVE godkjenning	JCS	MT	IM	30.3.16
Rev	Revisjon	Tegnet	Sjekket	Sjekket	Godkj. Dato
Prosjekt/Project: Vestre korridor, ledningspakke 2 Western Corridor, Package 2				Scale: 1:50 000	
Tittel/Title: Miljø, transport- og anleggsplan Oversiktskart - ledningsarbeid Construction and Environmental Management Plan Overview Map - Transmission Line Works				Tegnet/Drawn: JCS Sjekket/Checked: IM Sjekket/Checked: MT	
Statnett		Drawing Supplier		Godkjent/Approved: NHS	
Company drawing no.		Date/Date: 2015-11-11		Replaces drawing: -	
Divisjon	Seksjon	Object:	Blad/Sheet:	Format:	Document ID:
T&U	UTMA		4 of 5	A3	IFS2133509
					Rev.



Kartverket, Geovekst og Kommuner - Geodata AS



Legend

Ledning

- Ny ledning / New Transmission Line
- Ledning rives / Decommissioned Transmission Line

Adkomst og anleggsområder / Access and Construction Compounds

- Midlertidig vei; Kjøretøy personbil; Kjøretøy lastebil ny; Kjøretøy lastebil
- Adkomstpunkt / Access Point
- Rigglass / Construction Compound; Båt plass

0 1 km



2.0	Revidert MTA til NVE godkjenning	JCS	MT	IM	30.3.16
Rev	Revisjon	Tegnet	Sjekket	Sjekkert	Godkj. Dato
Prosjekt/Project: Vestre korridor, ledningspakke 2 Western Corridor, Package 2		Scale: 1:50 000			
Tittel/Title: Miljø, transport- og anleggsplan Oversiktskart - ledningsarbeid Construction and Environmental Management Plan Overview Map - Transmission Line Works		Tegnet/Drawn: JCS Sjekkert/Checked: IM Sjekkert/Checked: MT			
		Drawing Supplier		Godkjent/Approved: NHS	
		Company drawing no.		Date/Date: 2015-11-11	
Divisjon	Seksjon	Object:	Blad/Sheet:	Format:	Document ID:
T&U	UTMA		5 of 5	A3	IFS2133509
				Rev.	