






### Tegnforklaring

-  Permanent rett til terrengendringer
-  Bevaring\_trær
-  Omlegging\_vannledning
-  Støyskjerm
-  Midlertidig\_gruset\_sti
-  Anleggsvei
-  Riggområde

Kartverket, Geovest og kommuner, Geodata AS

**Statnett**

Målestokk: 1:1 000  
Date: 15.08.2018

