

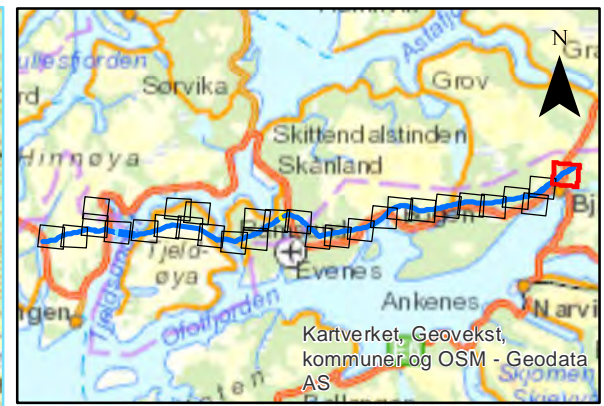
RESTRIKSJONER / RESTRIKSJONER
 Sami cultural heritage: not to be affected / må ikke påvirkes

Sami cultural heritage_024
 Driving outside road strictly forbidden

Sami cultural heritage_133

Sami cultural heritage_025

Sami cultural heritage_026
 To be marked



Tegnforklaring

- Stålmast, ny
- Stålmast, ny, kamuffert
- Komposittmast, kamuffert
- Stålmast, flymarkert
- Gjenbruk av mast
- Eksisterende mast, rives
- Eksisterende mast, eier: HLK
- Ny mast, eier HLK, bygger: Statnett
- Ny ledning
- Ledning, rives
- Sjøkabel, utbygd
- Klausulert ledningstrase, ekskl. 100 m buffer
- Tidsavgrenset restriksjon; flyttelei rein
- Permanent restriksjon
- Eksisterende traktorvei, ekskl. 100 m buffer
- Ny, midlertidig traktorvei, ekskl. 100 m buffer
- Eksisterende bilvei, ekskl. 100 m buffer
- Ny, midlertidig bilvei, ekskl. 100 m buffer
- Eksisterende barmarksløype, ekskl. 100 m buffer
- Ny midlertidig vei, ekskl. 100 m buffer
- Helikopterkorridor
- Permanent anleggsplass, ekskl. 100 m buffer
- Midlertidig anleggsplass, ekskl. 100 m buffer
- Ny midlertidig anleggsplass. Ekskl. 100 m buffer
- Fjellcamp, ikke konsesjonsøkt
- Mest brukte helikopterplasser
- Eksisterende masseuttak
- Flymarkør
- Fugleavviser
- Restriksjon, anlegg for rein
- Restriksjon, kulturminne
- Restriksjon vanninntak
- Tursti
- Skiløype
- Nedbørfelt, drikkevann

Rev.	Utgivelse-/rev.beskrivelse	Utarbeidet	Kontrollert(SN)	Godkjent	Dato
1.0		Gunn Frilund	Ingrid Myrvtveit	Karianne Prytz	02.12.2020
2.0	Ny B38A. Red. tegnforkl.	Gunn Frilund		Karianne Prytz	21.12.2020

Prosjekt: 10326 132 kV powerline Kvandal - Kanstadbotn		Målestokk: 1:10 000
Titel: MTApplan detaljkart 1:10.000 132 kV ledning Kvandal - Kanstadbotn		Koordinatsystem: WGS 1984 UTM Zone 32N
Byggherre: Statnett	Leverandør:	Høydereferanse: NN2000
Gradering: K0	Leverandørens dok.nr.	Format: A3
Erstatter dokument:	Saksnummer: 19/01322	1

RESTRICTIONS / RESTRIKSJONER

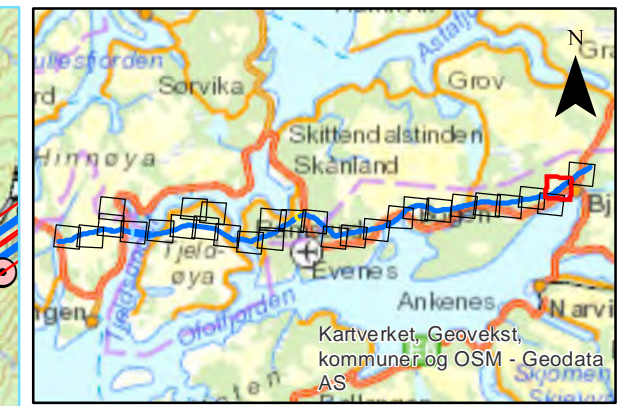
Well & pipeline: not to be affected / må ikke påvirkes

Sami cultural heritage: not to be affected / må ikke påvirkes

Bog, Measures:

1. Avoid the areas if possible in times where damage may occur. If this demands using areas outside the ROW, this must be agreed by the Client in advance.
2. Terrain transport inside restriction areas or similar, must use one single track, if not otherwise agreed with the Client.
3. Insert measures to prevent damage if needed.

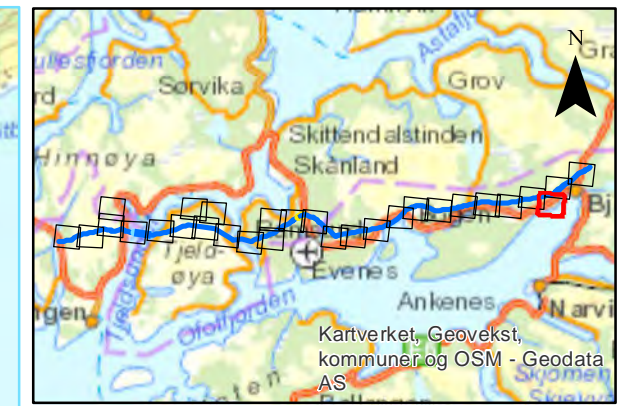
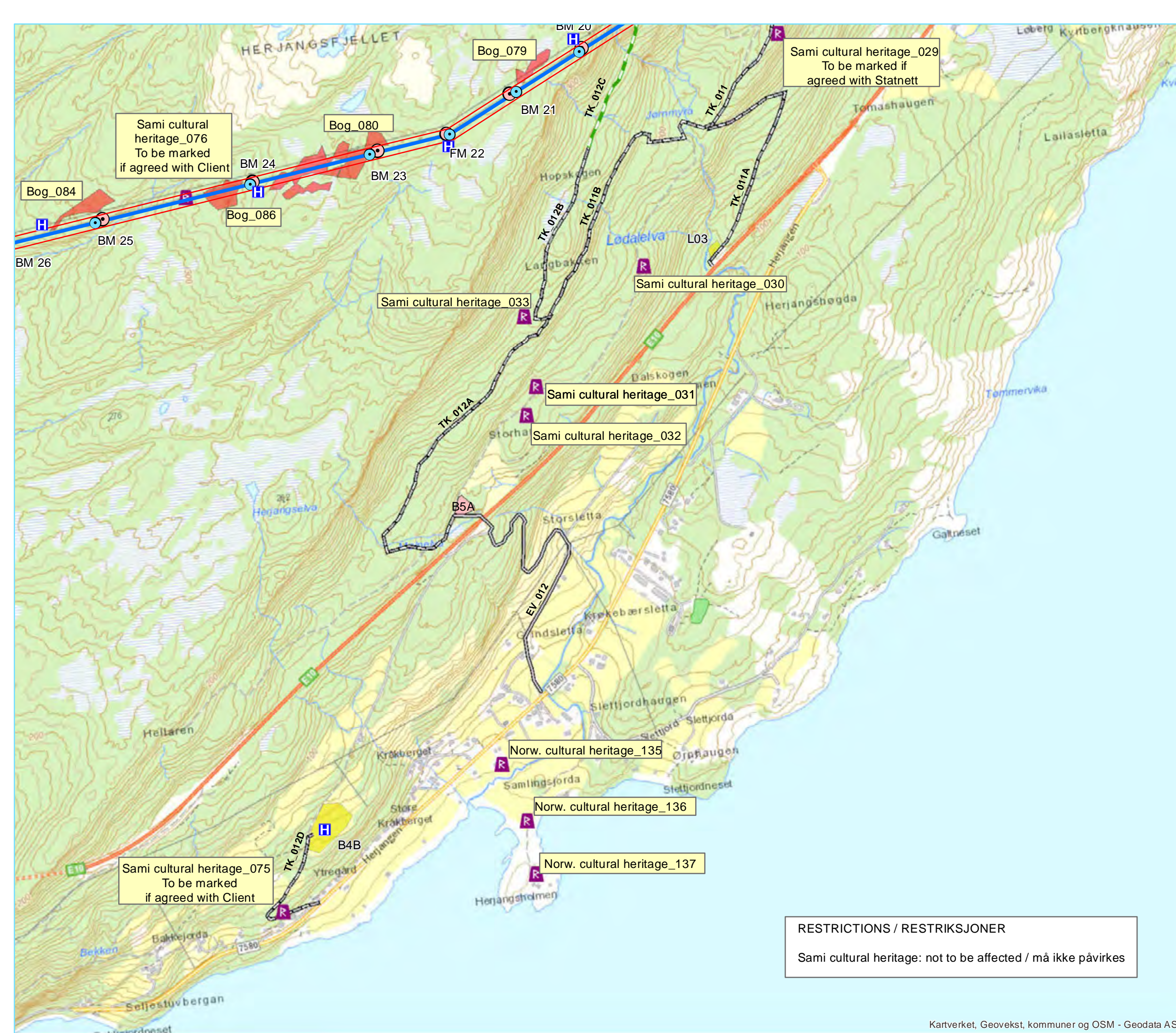
- /
1. Unngå områdene om mulig i tider hvor terrengskade kan oppstå. Dersom dette krever bruk av arealer utenfor klausulert belte, må dette avtales med byggherren på forhånd.
 2. Ved kjøring skal kun ett kjørespor benyttes om ikke annet avtales med byggherren.
 3. Begrense skader ved bruk av terrengforsterking



- Tegnforklaring**
- Stålmast, ny
 - Stålmast, ny, kamuflert
 - Komposittmast, kamuflert
 - Stålmast, flymarkert
 - Gjenbruk av mast
 - Eksisterende mast, rives
 - Eksisterende mast, eier: HLK
 - Ny mast, eier HLK, bygger: Statnett
 - Ny ledning
 - Ledning, rives
 - Sjøkabel, utbygd
 - Klausulert ledningstrase, ekskl. 100 m buffer
 - Tidsavgrenset restriksjon; flyttelei rein
 - Permanent restriksjon
 - Eksisterende traktorvei, ekskl. 100 m buffer
 - Ny, midlertidig traktorvei, ekskl. 100 m buffer
 - Eksisterende bilvei, ekskl. 100 m buffer
 - Ny, midlertidig bilvei, ekskl. 100 m buffer
 - Eksisterende barmarksløype, ekskl. 100 m buffer
 - Ny midlertidig vei, ekskl. 100 m buffer
 - Helikopterkorridor
 - Permanent anleggsplass, ekskl. 100 m buffer
 - Midlertidig anleggsplass, ekskl. 100 m buffer
 - Ny midlertidig anleggsplass. Ekskl. 100 m buffer
 - Fjellcamp, ikke konsesjonsøkt
 - Mest brukte helikopterplasser
 - ★ Eksisterende masseuttak
 - Flymarkør
 - Fugleavviser
 - Restriksjon, anlegg for rein
 - Restriksjon, kulturminne
 - Restriksjon vanninntak
 - Tursti
 - Skiløype
 - Nedbørfelt, drikkevann

Rev.	Utgivelse-/rev.beskrivelse	Utarbeidet	Kontrollert(SN)	Godkjent	Dato
1.0		Gunn Frilund	Ingrid Myrveit	Karianne Prytz	02.12.2020
2.0	Ny B38A. Red. tegnforkl.	Gunn Frilund		Karianne Prytz	21.12.2020

Prosjekt: 10326 132 kV powerline Kvandal - Kanstadbotn	
Tittel: MTApplan detaljkart 1:10.000 132 kV ledning Kvandal - Kanstadbotn	
Byggherre: Statnett	Leverandør:
Gradering: K0	Leverandørens dok.nr.
Erstatter dokument:	Saksnummer: 19/01322
Målestokk: 1:10 000	Koordinatsystem: WGS 1984 UTM Zone 32N
Høydereferanse: NN2000	Format: A3
Kartblad: 2	



- Tegnforklaring**
- Stålmast, ny
 - Stålmast, ny, kamuffert
 - Komposittmast, kamuffert
 - Stålmast, flymarkert
 - Gjenbruk av mast
 - Eksisterende mast, rives
 - Eksisterende mast, eier: HLK
 - Ny mast, eier HLK, bygger: Statnett
 - Ny ledning
 - Ledning, rives
 - Sjøkabel, utbygd
 - Klausulert ledningstrase, ekskl. 100 m buffer
 - Tidsavgrenset restriksjon; flyttelei rein
 - Permanent restriksjon
 - Eksisterende traktorvei, ekskl. 100 m buffer
 - Ny, midlertidig traktorvei, ekskl. 100 m buffer
 - Eksisterende bilvei, ekskl. 100 m buffer
 - Ny, midlertidig bilvei, ekskl. 100 m buffer
 - Eksisterende barmarksløype, ekskl. 100 m buffer
 - Ny midlertidig vei, ekskl. 100 m buffer
 - Helikopterkorridor
 - Permanent anleggsplass, ekskl. 100 m buffer
 - Midlertidig anleggsplass, ekskl. 100 m buffer
 - Ny midlertidig anleggsplass. Ekskl. 100 m buffer
 - Fjellcamp, ikke konsesjonsøkt
 - Mest brukte helikopterplasser
 - ★ Eksisterende masseuttak
 - Flymarkør
 - Fugleavviser
 - Restriksjon, anlegg for rein
 - Restriksjon, kulturminne
 - Restriksjon vanninntak
 - Tursti
 - Skiløype
 - Nedbørfelt, drikkevann

RESTRICTIONS / RESTRIKSJONER

Sami cultural heritage: not to be affected / må ikke påvirkes

Rev.	Utgivelse-/rev.beskrivelse	Utarbeidet	Kontrollert(SN)	Godkjent	Dato
1.0		Gunn Frilund	Ingrid Myrveit	Karianne Prytz	02.12.2020
2.0	Ny B38A. Red. tegnforkl.	Gunn Frilund		Karianne Prytz	21.12.2020

Prosjekt: 10326 132 kV powerline Kvandal - Kanstadbotn	
Tittel: MTApplan detaljkart 1:10.000 132 kV ledning Kvandal - Kanstadbotn	
Byggherre: Statnett	Leverandør:
Gradering: K0	Leverandørens dok.nr.
Erstatter dokument:	Saksnummer: 19/01322
Målestokk: 1:10 000	Koordinatsystem: WGS 1984 UTM Zone 32N
Høydereferanse: NN2000	Format: A3
Kartblad: 3	

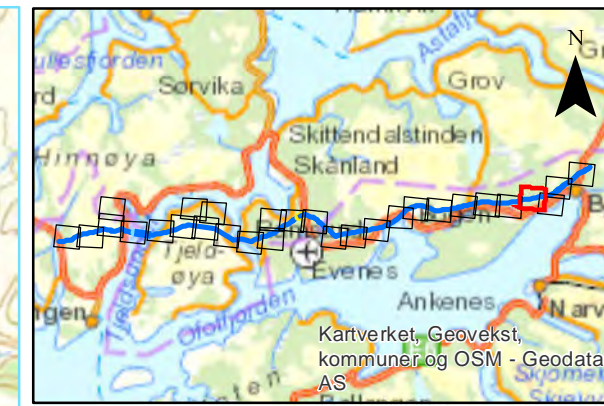
RESTRICTIONS / RESTRIKSJONER

Reindeer herding: work might be stopped for several days

Sami cultural heritage: not to be affected / må ikke påvirkes


Bog and Riverside, Measures:

1. Avoid the areas if possible in times where damage may occur. If this demands using areas outside the ROW, this must be agreed by the Client in advance.
 2. Terrain transport inside restriction areas or similar, must use one single track, if not otherwise agreed with the Client.
 3. Insert measures to prevent damage if needed.
- /
1. Unngå områdene om mulig i tider hvor terrengskade kan oppstå. Dersom dette krever bruk av arealer utenfor klausulert belte, må dette avtales med byggherren på forhånd.
 2. Ved kjøring skal kun ett kjørespor benyttes om ikke annet avtales med byggherren.
 3. Begrense skader ved bruk av terrengforsterking



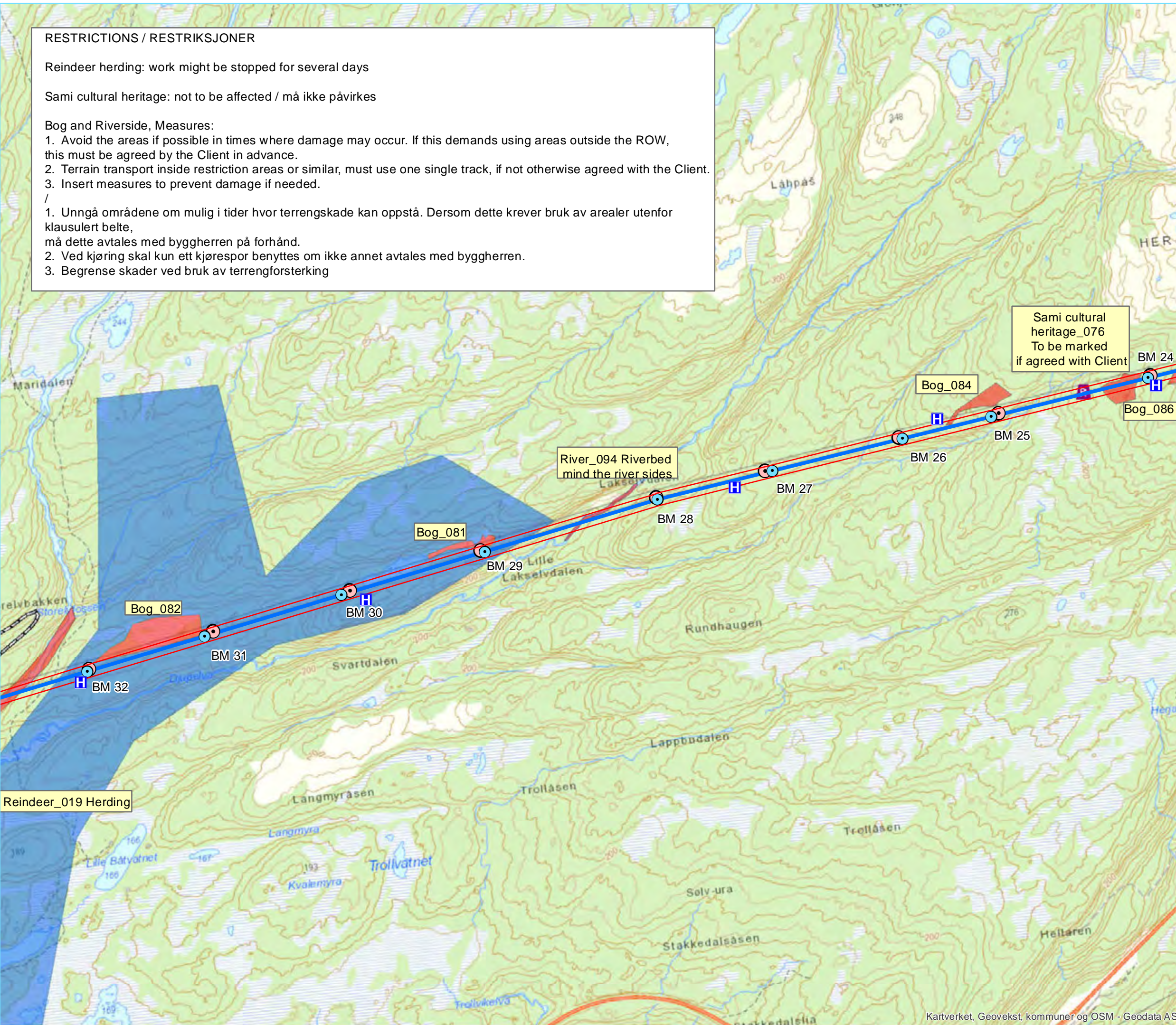
Tegnforklaring

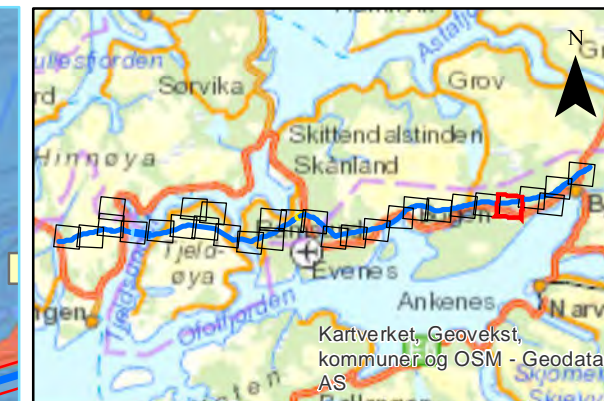
- Stålmast, ny
- Stålmast, ny, kamuflert
- Komposittmast, kamuflert
- Stålmast, flymarkert
- Gjenbruk av mast
- Eksisterende mast, rives
- Eksisterende mast, eier: HLK
- Ny mast, eier HLK, bygger: Statnett
- Ny ledning
- Ledning, rives
- Sjøkabel, utbygd
- Klausulert ledningstrase, ekskl. 100 m buffer
- Tidsavgrenset restriksjon; flyttelei rein
- Permanent restriksjon
- Eksisterende traktorvei, ekskl. 100 m buffer
- Ny, midlertidig traktorvei, ekskl. 100 m buffer
- Eksisterende bilvei, ekskl. 100 m buffer
- Ny, midlertidig bilvei, ekskl. 100 m buffer
- Eksisterende barmarksløype, ekskl. 100 m buffer
- Ny midlertidig vei, ekskl. 100 m buffer
- Helikopterkorridor
- Permanent anleggsplass, ekskl. 100 m buffer
- Midlertidig anleggsplass, ekskl. 100 m buffer
- Ny midlertidig anleggsplass. Ekskl. 100 m buffer
- Fjellcamp, ikke konsesjonsøkt
- Mest brukte helikopterplasser
- ★ Eksisterende masseuttak
- Flymarkør
- Fugleavviser
- Restriksjon, anlegg for rein
- Restriksjon, kulturminne
- Restriksjon vanninntak
- Tursti
- Skiløype
- Nedbørfelt, drikkevann



Rev.	Utgivelse-/rev.beskrivelse	Utarbeidet	Kontrollert(SN)	Godkjent	Dato
1.0		Gunn Frilund	Ingrid Myrvtveit	Karianne Prytz	02.12.2020
2.0	Ny B38A. Red. tegnforkl.	Gunn Frilund		Karianne Prytz	21.12.2020

Prosjekt: 10326 132 kV powerline Kvandal - Kanstadbotn		Målestokk: 1:10 000	
Titel: MTApplan detaljkart 1:10.000 132 kV ledning Kvandal - Kanstadbotn		Koordinatsystem: WGS 1984 UTM Zone 32N	
Byggherre: Statnett	Leverandør:	Høydereferanse: NN2000	
Gradering: K0	Leverandørens dok.nr.	Format: A3	
Erstatter dokument:	Saksnummer: 19/01322	Kartblad: 4	





Tegnforklaring

- Stålmast, ny
- Stålmast, ny, kamuflert
- Komposittmast, kamuflert
- Stålmast, flymarkert
- Gjenbruk av mast
- Eksisterende mast, rives
- Eksisterende mast, eier: HLK
- Ny mast, eier HLK, bygger: Statnett
- Ny ledning
- Ledning, rives
- Sjøkabel, utbygd
- Klausulert ledningstrase, ekskl. 100 m buffer
- Tidsavgrenset restriksjon; flyttelei rein
- Permanent restriksjon
- Eksisterende traktorvei, ekskl. 100 m buffer
- Ny, midlertidig traktorvei, ekskl. 100 m buffer
- Eksisterende bilvei, ekskl. 100 m buffer
- Ny, midlertidig bilvei, ekskl. 100 m buffer
- Eksisterende barmarksløype, ekskl. 100 m buffer
- Ny midlertidig vei, ekskl. 100 m buffer
- Helikopterkorridor
- Permanent anleggsplass, ekskl. 100 m buffer
- Midlertidig anleggsplass, ekskl. 100 m buffer
- Ny midlertidig anleggsplass. Ekskl. 100 m buffer
- Fjellcamp, ikke konsesjonsøkt
- H Mest brukte helikopterplasser
- ✱ Eksisterende masseuttak
- Flymarkør
- Fugleavviser
- Restriksjon, anlegg for rein
- Restriksjon, kulturminne
- Restriksjon vanninntak
- Tursti
- Skiløype
- Nedbørfelt, drikkevann

RESTRICTIONS / RESTRIKSJONER

Reindeer herding: work might be stopped for several days

Sami cultural heritage: not to be affected / må ikke påvirkes


Bog and Riverside, Measures:

1. Avoid the areas if possible in times where damage may occur. If this demands using areas outside the ROW, this must be agreed by the Client in advance.
 2. Terrain transport inside restriction areas or similar, must use one single track, if not otherwise agreed with the Client.
 3. Insert measures to prevent damage if needed.
- /
1. Unngå områdene om mulig i tider hvor terrengskade kan oppstå. Dersom dette krever bruk av arealer utenfor klausulert belte, må dette avtales med byggherren på forhånd.
 2. Ved kjøring skal kun ett kjørespor benyttes om ikke annet avtales med byggherren.
 3. Begrense skader ved bruk av terrengforsterking

Sami cultural heritage_034
To be marked
if agreed with Client

River_083 Riverbed
mind the river sides

Reindeer_019 Herding



Rev.	Utgivelse-/rev.beskrivelse	Utarbeidet	Kontrollert(SN)	Godkjent	Dato
1.0		Gunn Frilund	Ingrid Myrreite	Karianne Prytz	02.12.2020
2.0	Ny B38A, Red. tegnforkl.	Gunn Frilund		Karianne Prytz	21.12.2020

Prosjekt: 10326 132 kV powerline Kvandal - Kanstadbotn

Titel: MTApplan detaljkart 1:10.000
132 kV ledning Kvandal - Kanstadbotn

Målestokk: 1:10 000
Koordinatsystem: WGS 1984 UTM Zone 32N

Byggherre: **Statnett**

Leverandør: **Statnett**

Høydereferanse: **NN2000**

Format: **A3**

Gradering: **K0**

Leverandørens dok.nr.

Kartblad: **5**

Erstatter dokument: **19/01322**

RESTRICTIONS / RESTRIKSJONER

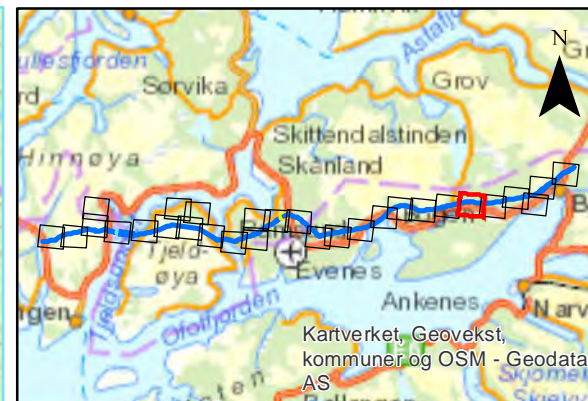
Reindeer herding: work might be stopped for several days

Sami cultural heritage: not to be affected / må ikke påvirkes

Bog and Riverside, Measures:

1. Avoid the areas if possible in times where damage may occur. If this demands using areas outside the ROW, this must be agreed by the Client in advance.
2. Terrain transport inside restriction areas or similar, must use one single track, if not otherwise agreed with the Client.
3. Insert measures to prevent damage if needed.

1. Unngå områdene om mulig i tider hvor terrengskade kan oppstå. Dersom dette krever bruk av arealer utenfor klausulert belte, må dette avtales med byggherren på forhånd.
2. Ved kjøring skal kun ett kjørespor benyttes om ikke annet avtales med byggherren.
3. Begrense skader ved bruk av terrengforsterking



Tegnforklaring

- Stålmast, ny
- Stålmast, ny, kamuflert
- Komposittmast, kamuflert
- Stålmast, flymarkert
- Gjenbruk av mast
- Eksisterende mast, rives
- Eksisterende mast, eier: HLK
- Ny mast, eier HLK, bygger: Statnett
- Ny ledning
- Ledning, rives
- Sjøkabel, utbygd
- Klausulert ledningstrase, ekskl. 100 m buffer
- Tidsavgrenset restriksjon; flyttelei rein
- Permanent restriksjon
- Eksisterende traktorvei, ekskl. 100 m buffer
- Ny, midlertidig traktorvei, ekskl. 100 m buffer
- Eksisterende bilvei, ekskl. 100 m buffer
- Ny, midlertidig bilvei, ekskl. 100 m buffer
- Eksisterende barmarksløype, ekskl. 100 m buffer
- Ny midlertidig vei, ekskl. 100 m buffer
- Helikopterkorridor
- Permanent anleggsplass, ekskl. 100 m buffer
- Midlertidig anleggsplass, ekskl. 100 m buffer
- Ny midlertidig anleggsplass. Ekskl. 100 m buffer
- Fjellcamp, ikke konsesjonsøkt
- Mest brukte helikopterplasser
- ★ Eksisterende masseuttak
- Flymarkør
- Fugleavviser
- Restriksjon, anlegg for rein
- Restriksjon, kulturminne
- Restriksjon vanninntak
- Tursti
- Skiløype
- Nedbørfelt, drikkevann



Rev.	Utgivelse-/rev.beskrivelse	Utarbeidet	Kontrollert(SN)	Godkjent	Dato
1.0		Gunn Frilund	Ingrid Myrveit	Karianne Prytz	02.12.2020
2.0	Ny B38A. Red. tegnforkl.	Gunn Frilund		Karianne Prytz	21.12.2020

Prosjekt: 10326 132 kV powerline Kvandal - Kanstadbotn

Titel: MTApplan detaljkart 1:10.000
132 kV ledning Kvandal - Kanstadbotn

Målestokk: 1:10 000
Koordinatsystem: WGS 1984 UTM Zone 32N

Byggherre: **Statnett**

Leverandør: **Statnett**

Høydereferanse: **NN2000**

Format: **A3**

Gradering: **K0**

Leverandørens dok.nr.

Kartblad: **6**

Erstatter dokument: **19/01322**

Saksnummer: **19/01322**

RESTRICTIONS / RESTRIKSJONER

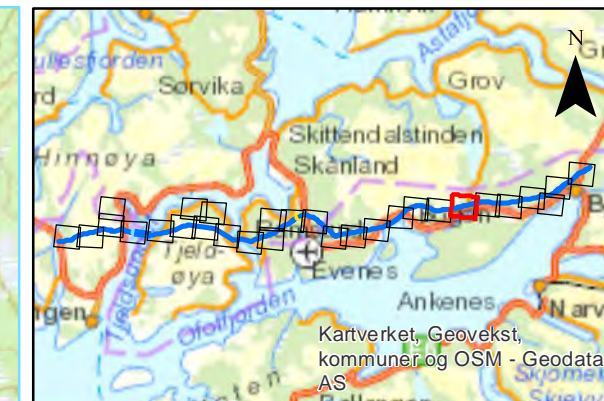
Reindeer herding: work might be stopped for several days

Sami cultural heritage: not to be affected / må ikke påvirkes

Bog, Measures:

1. Avoid the areas if possible in times where damage may occur. If this demands using areas outside the ROW, this must be agreed by the Client in advance.
2. Terrain transport inside restriction areas or similar, must use one single track, if not otherwise agreed with the Client.
3. Insert measures to prevent damage if needed.

- /
1. Unngå områdene om mulig i tider hvor terrengskade kan oppstå. Dersom dette krever bruk av arealer utenfor klausulert belte, må dette avtales med byggherren på forhånd.
 2. Ved kjøring skal kun ett kjørespor benyttes om ikke annet avtales med byggherren.
 3. Begrense skader ved bruk av terrengforsterking



Tegnforklaring

- Stålmast, ny
- Stålmast, ny, kamuflert
- Komposittmast, kamuflert
- Stålmast, flymarkert
- Gjenbruk av mast
- Eksisterende mast, rives
- Eksisterende mast, eier: HLK
- Ny mast, eier HLK, bygger: Statnett
- Ny ledning
- Ledning, rives
- Sjøkabel, utbygd
- Klausulert ledningstrase, ekskl. 100 m buffer
- Tidsavgrenset restriksjon; flyttelei rein
- Permanent restriksjon
- Eksisterende traktorvei, ekskl. 100 m buffer
- Ny, midlertidig traktorvei, ekskl. 100 m buffer
- Eksisterende bilvei, ekskl. 100 m buffer
- Ny, midlertidig bilvei, ekskl. 100 m buffer
- Eksisterende barmarksløype, ekskl. 100 m buffer
- Ny midlertidig vei, ekskl. 100 m buffer
- Helikopterkorridor
- Permanent anleggsplass, ekskl. 100 m buffer
- Midlertidig anleggsplass, ekskl. 100 m buffer
- Ny midlertidig anleggsplass. Ekskl. 100 m buffer
- Fjellcamp, ikke konsesjonsøkt
- H Mest brukte helikopterplasser
- * Eksisterende masseuttak
- Flymarkør
- Fugleavviser
- Restriksjon, anlegg for rein
- Restriksjon, kulturminne
- Restriksjon vanninntak
- Tursti
- Skiløype
- Nedbørfelt, drikkevann



Rev.	Utgivelse-/rev.beskrivelse	Utarbeidet	Kontrollert(SN)	Godkjent	Dato
1.0		Gunn Frilund	Ingrid Myrveit	Karianne Prytz	02.12.2020
2.0	Ny B38A. Red. tegnforkl.	Gunn Frilund		Karianne Prytz	21.12.2020

Prosjekt: 10326 132 kV powerline Kvandal - Kanstadbotn

Titel: MTApplan detaljkart 1:10.000
132 kV ledning Kvandal - Kanstadbotn

Målestokk: 1:10 000
Koordinatsystem: WGS 1984 UTM Zone 32N

Byggherre: Statnett
Leverandør:
Høydereferanse: NN2000
Format: A3

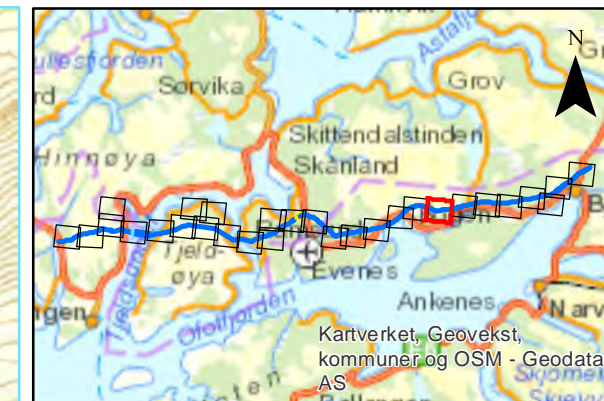
Gradering: K0
Leverandørens dok.nr.
Kartblad:
Erstatter dokument:
Saksnummer: 19/01322
7

RESTRICTIONS / RESTRIKSJONER

Bog and Riverside. Measures:

1. Avoid the areas if possible in times where damage may occur. If this demands using areas outside the ROW, this must be agreed by the Client in advance.
2. Terrain transport inside restriction areas or similar, must use one single track, if not otherwise agreed with the Client.
3. Insert measures to prevent damage if needed.

- /
1. Unngå områdene om mulig i tider hvor terrengskade kan oppstå. Dersom dette krever bruk av arealer utenfor klausulert belte, må dette avtales med byggherren på forhånd.
 2. Ved kjøring skal kun ett kjørespor benyttes om ikke annet avtales med byggherren.
 3. Begrense skader ved bruk av terrengforsterking



Tegnforklaring

- Stålmast, ny
- Stålmast, ny, kamuflert
- Komposittmast, kamuflert
- Stålmast, flymarkert
- Gjenbruk av mast
- Eksisterende mast, rives
- Eksisterende mast, eier: HLK
- Ny mast, eier HLK, bygger: Statnett
- Ny ledning
- Ledning, rives
- Sjøkabel, utbygd
- Klausulert ledningstrase, ekskl. 100 m buffer
- Tidsavgrenset restriksjon; flyttelei rein
- Permanent restriksjon
- Eksisterende traktorvei, ekskl. 100 m buffer
- Ny, midlertidig traktorvei, ekskl. 100 m buffer
- Eksisterende bilvei, ekskl. 100 m buffer
- Ny, midlertidig bilvei, ekskl. 100 m buffer
- Eksisterende barmarksløype, ekskl. 100 m buffer
- Ny midlertidig vei, ekskl. 100 m buffer
- Helikopterkorridor
- Permanent anleggsplass, ekskl. 100 m buffer
- Midlertidig anleggsplass, ekskl. 100 m buffer
- Ny midlertidig anleggsplass. Ekskl. 100 m buffer
- Fjellcamp, ikke konsesjonsøkt
- Mest brukte helikopterplasser
- ✱ Eksisterende masseuttak
- Flymarkør
- Fugleavviser
- ⊖ Restriksjon, anlegg for rein
- Restriksjon, kulturminne
- Restriksjon vanninntak
- Tursti
- - - Skiløype
- Nedbørfelt, drikkevann



Rev.	Utgivelse-/rev.beskrivelse	Utarbeidet	Kontrollert(SN)	Godkjent	Dato
1.0		Gunn Frilund	Ingrid Myrvtveit	Karianne Prytz	02.12.2020
2.0	Ny B38A, Red. tegnforkl.	Gunn Frilund		Karianne Prytz	21.12.2020

Prosjekt: 10326 132 kV powerline Kvandal - Kanstadbotn

Titel: MTApplan detaljkart 1:10.000
132 kV ledning Kvandal - Kanstadbotn

Målestokk: 1:10 000
Koordinatsystem: WGS 1984 UTM Zone 32N
Høydereferanse: NN2000

Byggherre: **Statnett**
Leverandør:
Format: A3

Gradering: K0
Leverandørens dok.nr.
Kartblad: 8

Erstatter dokument:
Saksnummer: 19/01322

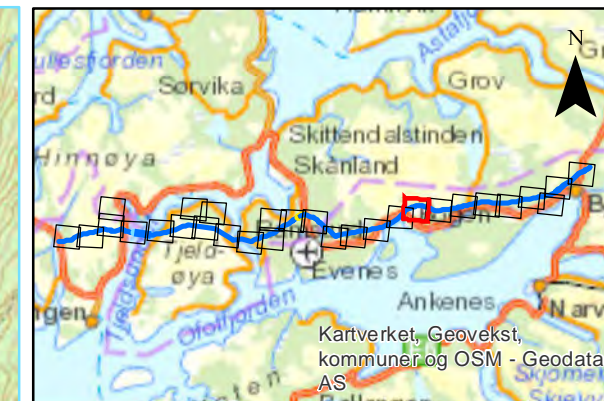
RESTRICTIONS / RESTRIKSJONER

Sami cultural heritage: not to be affected / må ikke påvirkes

Bog and Riverside. Measures:

1. Avoid the areas if possible in times where damage may occur. If this demands using areas outside the ROW, this must be agreed by the Client in advance.
2. Terrain transport inside restriction areas or similar, must use one single track, if not otherwise agreed with the Client.
3. Insert measures to prevent damage if needed.

1. Unngå områdene om mulig i tider hvor terrengskade kan oppstå. Dersom dette krever bruk av arealer utenfor klausulert belte, må dette avtales med byggherren på forhånd.
2. Ved kjøring skal kun ett kjørespor benyttes om ikke annet avtales med byggherren.
3. Begrense skader ved bruk av terrengforsterking



Tegnforklaring

- Stålmast, ny
- Stålmast, ny, kamuflert
- Komposittmast, kamuflert
- Stålmast, flymarkert
- Gjenbruk av mast
- Eksisterende mast, rives
- Eksisterende mast, eier: HLK
- Ny mast, eier HLK, bygger: Statnett
- Ny ledning
- Ledning, rives
- Sjøkabel, utbygd
- Klausulert ledningstrase, ekskl. 100 m buffer
- Tidsavgrenset restriksjon; flyttelei rein
- Permanent restriksjon
- Eksisterende traktorvei, ekskl. 100 m buffer
- Ny, midlertidig traktorvei, ekskl. 100 m buffer
- Eksisterende bilvei, ekskl. 100 m buffer
- Ny, midlertidig bilvei, ekskl. 100 m buffer
- Eksisterende barmarksløype, ekskl. 100 m buffer
- Ny midlertidig vei, ekskl. 100 m buffer
- Helikopterkorridor
- Permanent anleggsplass, ekskl. 100 m buffer
- Midlertidig anleggsplass, ekskl. 100 m buffer
- Ny midlertidig anleggsplass. Ekskl. 100 m buffer
- Fjellcamp, ikke konsesjonsøkt
- Mest brukte helikopterplasser
- ★ Eksisterende masseuttak
- Flymarkør
- Fugleavviser
- Restriksjon, anlegg for rein
- Restriksjon, kulturminne
- Restriksjon vanninntak
- Tursti
- Skiløype
- Nedbørfelt, drikkevann

Rev.	Utgivelse-/rev.beskrivelse	Utarbeidet	Kontrollert(SN)	Godkjent	Dato
1.0		Gunn Frilund	Ingrid Myrvtveit	Karianne Prytz	02.12.2020
2.0	Ny B38A. Red. tegnforkl.	Gunn Frilund		Karianne Prytz	21.12.2020

Prosjekt:	10326 132 kV powerline Kvandal - Kanstadbotn		
Titel:	MTAplan detaljkart 1:10.000 132 kV ledning Kvandal - Kanstadbotn	Målestokk:	1:10 000
Byggherre:	Statnett	Koordinatsystem:	WGS 1984 UTM Zone 32N
Gradering:	K0	Leverandørens dok.nr.	Høydereferanse: NN2000
Erstatter dokument:	Saksnummer: 19/01322	Kartblad:	Format: A3
			9

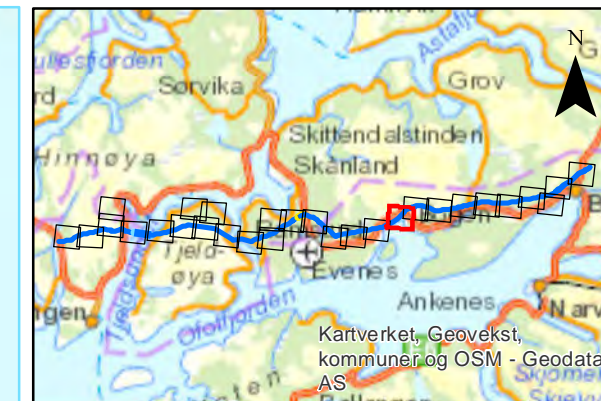
RESTRICTIONS / RESTRIKSJONER

Sami cultural heritage: not to be affected / må ikke påvirkes

Bog. Measures:

1. Avoid the areas if possible in times where damage may occur. If this demands using areas outside the ROW, this must be agreed by the Client in advance.
2. Terrain transport inside restriction areas or similar, must use one single track, if not otherwise agreed with the Client.
3. Insert measures to prevent damage if needed.

1. Unngå områdene om mulig i tider hvor terrengskade kan oppstå. Dersom dette krever bruk av arealer utenfor klausulert belte, må dette avtales med byggherren på forhånd.
2. Ved kjøring skal kun ett kjørespor benyttes om ikke annet avtales med byggherren.
3. Begrense skader ved bruk av terrengforsterking



Tegnforklaring

- Stålmast, ny
- Stålmast, ny, kamuflert
- Komposittmast, kamuflert
- Stålmast, flymarkert
- Gjenbruk av mast
- Eksisterende mast, rives
- Eksisterende mast, eier: HLK
- Ny mast, eier HLK, bygger: Statnett
- Ny ledning
- Ledning, rives
- Sjøkabel, utbygd
- Klausulert ledningstrase, ekskl. 100 m buffer
- Tidsavgrenset restriksjon; flyttelei rein
- Permanent restriksjon
- Eksisterende traktorvei, ekskl. 100 m buffer
- Ny, midlertidig traktorvei, ekskl. 100 m buffer
- Eksisterende bilvei, ekskl. 100 m buffer
- Ny, midlertidig bilvei, ekskl. 100 m buffer
- Eksisterende barmarksløype, ekskl. 100 m buffer
- Ny midlertidig vei, ekskl. 100 m buffer
- Helikopterkorridor
- Permanent anleggsplass, ekskl. 100 m buffer
- Midlertidig anleggsplass, ekskl. 100 m buffer
- Ny midlertidig anleggsplass. Ekskl. 100 m buffer
- Fjellcamp, ikke konsesjonsøkt
- Mest brukte helikopterplasser
- Eksisterende masseuttak
- Flymarkør
- Fugleavviser
- Restriksjon, anlegg for rein
- Restriksjon, kulturminne
- Restriksjon vanninntak
- Tursti
- Skiløype
- Nedbørfelt, drikkevann

Rev.	Utgivelse-/rev.beskrivelse	Utarbeidet	Kontrollert(SN)	Godekjent	Dato
1.0		Gunn Frilund	Ingrid Myrvtveit	Karianne Prytz	02.12.2020
2.0	Ny B38A. Red. tegnforkl.	Gunn Frilund		Karianne Prytz	21.12.2020

Prosjekt: 10326 132 kV powerline Kvandal - Kanstadbotn	
Titel: MTApplan detaljkart 1:10.000 132 kV ledning Kvandal - Kanstadbotn	Målestokk: 1:10 000 Koordinatsystem: WGS 1984 UTM Zone 32N
Byggherre: Statnett	Leverandør: Høydereferanse: NN2000 Format: A3
Gradering: K0	Leverandørens dok.nr. Kartblad: 10
Erstatter dokument:	Saksnummer: 19/01322

Area with restrictions on helicopter use

Catchment area drinkingwater

Drinkingwater_023
No fuel storage in catchment area

Norw. cultural heritage_045
To be marked
if agreed with Client

Sami cultural heritage_046
To be marked

River_110
minde the
river sides

RESTRICTIONS / RESTRIKSJONER

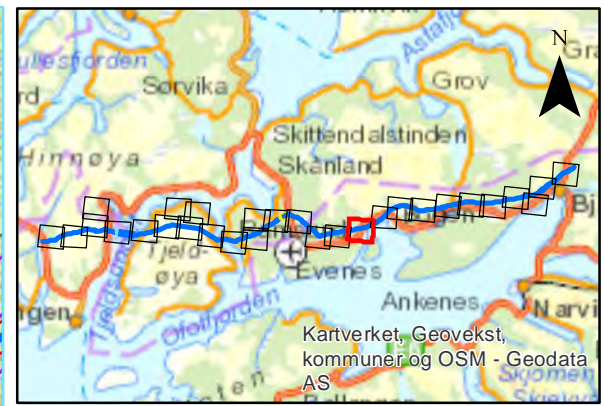
Catchment area drinking water:
No fueling or storage of fuel etc inside / ingen drivstoffylling på kjøretøy eller lagring av drivstoff etc innen grensene.

Sami_Norw cultural heritage: not to be affected / må ikke påvirkes

Bog and Riverside. Measures:

1. Avoid the areas if possible in times where damage may occur. If this demands using areas outside the ROW, this must be agreed by the Client in advance.
2. Terrain transport inside restriction areas or similar, must use one single track, if not otherwise agreed with the Client.
3. Insert measures to prevent damage if needed.

1. Unngå områdene om mulig i tider hvor terrengskade kan oppstå. Dersom dette krever bruk av arealer utenfor klausulert belte, må dette avtales med byggherren på forhånd.
2. Ved kjøring skal kun ett kjørespor benyttes om ikke annet avtales med byggherren.
3. Begrense skader ved bruk av terrengforsterking



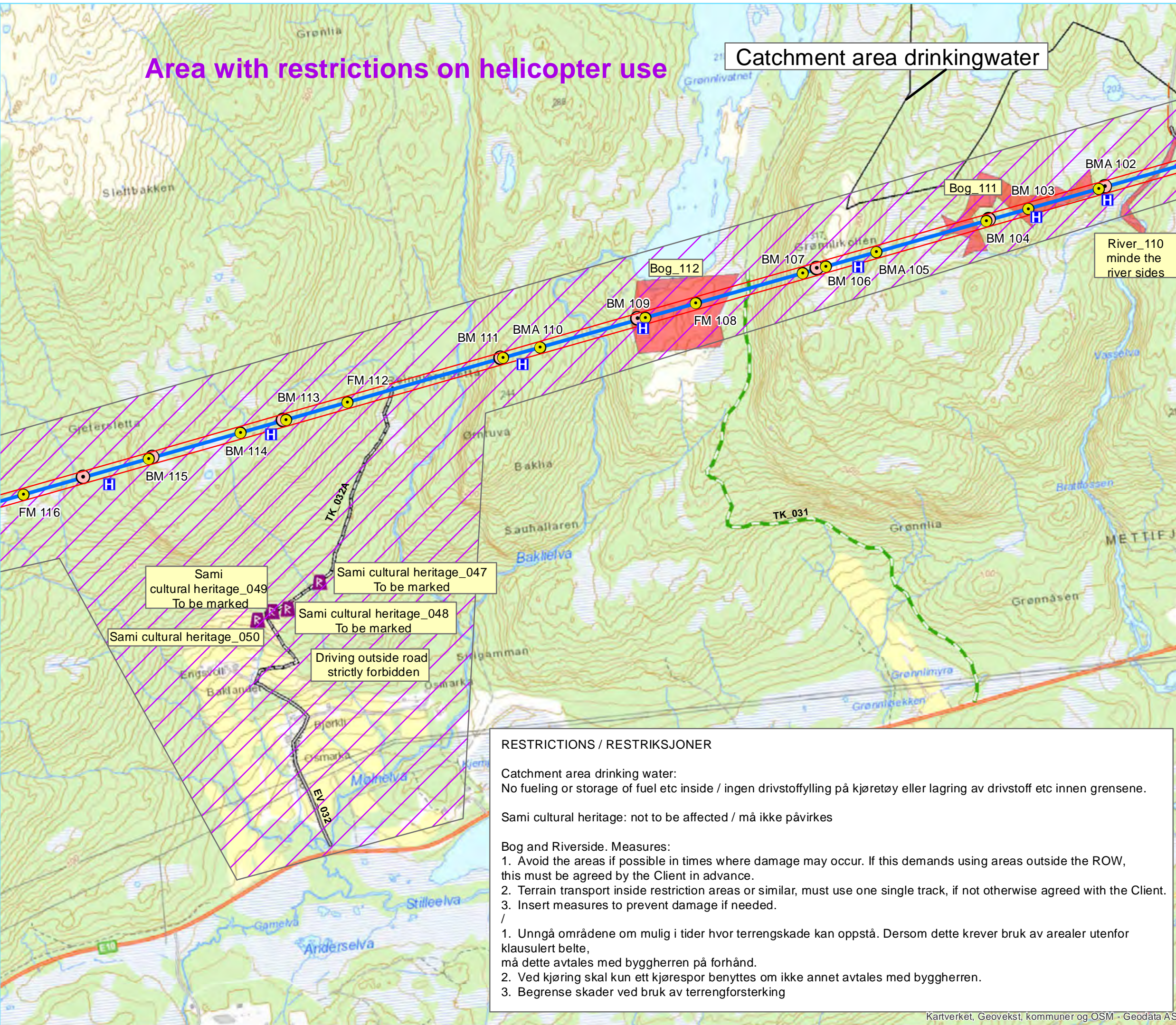
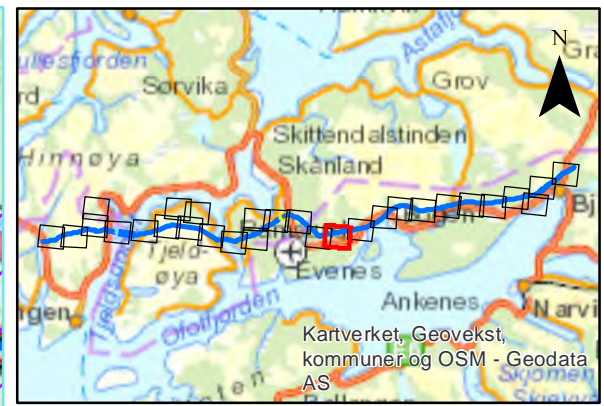
- ### Tegnforklaring
- Stålmast, ny
 - Stålmast, ny, kamuflert
 - Komposittmast, kamuflert
 - Stålmast, flymarkert
 - Gjenbruk av mast
 - Eksisterende mast, rives
 - Eksisterende mast, eier: HLK
 - Ny mast, eier HLK, bygger: Statnett
 - Ny ledning
 - Ledning, rives
 - Sjøkabel, utbygd
 - Klausulert ledningstrase, ekskl. 100 m buffer
 - Tidsavgrenset restriksjon; flyttelei rein
 - Permanent restriksjon
 - Eksisterende traktorvei, ekskl. 100 m buffer
 - Ny, midlertidig traktorvei, ekskl. 100 m buffer
 - Eksisterende bilvei, ekskl. 100 m buffer
 - Ny, midlertidig bilvei, ekskl. 100 m buffer
 - Eksisterende barmarksløype, ekskl. 100 m buffer
 - Ny midlertidig vei, ekskl. 100 m buffer
 - Helikopterkorridor
 - Permanent anleggsplass, ekskl. 100 m buffer
 - Midlertidig anleggsplass, ekskl. 100 m buffer
 - Ny midlertidig anleggsplass. Ekskl. 100 m buffer
 - Fjellcamp, ikke konsesjonsøkt
 - Mest brukte helikopterplasser
 - Eksisterende masseuttak
 - Flymarkør
 - Fugleavviser
 - Restriksjon, anlegg for rein
 - Restriksjon, kulturminne
 - Restriksjon vanninntak
 - Tursti
 - Skiløype
 - Nedbørfelt, drikkevann

Rev.	Utgivelse-/rev.beskrivelse	Utarbeidet	Kontrollert(SN)	Godkjent	Dato
1.0		Gunn Frilund	Ingrid Myrveit	Karianne Prytz	02.12.2020
2.0	Ny B38A. Red. tegnforkl.	Gunn Frilund		Karianne Prytz	21.12.2020

Prosjekt: 10326 132 kV powerline Kvandal - Kanstadbotn	
Tittel: MTApplan detaljkart 1:10.000 132 kV ledning Kvandal - Kanstadbotn	
Målestokk: 1:10 000	Koordinatsystem: WGS 1984 UTM Zone 32N
Byggherre: Statnett	Leverandør: []
Gradering: K0	Leverandørens dok.nr. []
Erstatter dokument: []	Saksnummer: 19/01322

Area with restrictions on helicopter use

Catchment area drinkingwater



- ### Tegnforklaring
- Stålmast, ny
 - Stålmast, ny, kamuflert
 - Komposittmast, kamuflert
 - Stålmast, flymarkert
 - Gjenbruk av mast
 - Eksisterende mast, rives
 - Eksisterende mast, eier: HLK
 - Ny mast, eier HLK, bygger: Statnett
 - Ny ledning
 - Ledning, rives
 - Sjøkabel, utbygd
 - Klausulert ledningstrase, ekskl. 100 m buffer
 - Tidsavgrenset restriksjon; flyttelei rein
 - Permanent restriksjon
 - Eksisterende traktorvei, ekskl. 100 m buffer
 - Ny, midlertidig traktorvei, ekskl. 100 m buffer
 - Eksisterende bilvei, ekskl. 100 m buffer
 - Ny, midlertidig bilvei, ekskl. 100 m buffer
 - Eksisterende barmarksløype, ekskl. 100 m buffer
 - Ny midlertidig vei, ekskl. 100 m buffer
 - Helikopterkorridor
 - Permanent anleggsplass, ekskl. 100 m buffer
 - Midlertidig anleggsplass, ekskl. 100 m buffer
 - Ny midlertidig anleggsplass. Ekskl. 100 m buffer
 - Fjellcamp, ikke konsesjonsøkt
 - H Mest brukte helikopterplasser
 - * Eksisterende masseuttak
 - Flymarkør
 - Fugleavviser
 - Restriksjon, anlegg for rein
 - Restriksjon, kulturminne
 - Restriksjon vanninntak
 - Tursti
 - - - Skiløype
 - Nedbørfelt, drikkevann

RESTRIKSJONER / RESTRIKSJONER

Catchment area drinking water:
No fueling or storage of fuel etc inside / ingen drivstoffylling på kjøretøy eller lagring av drivstoff etc innen grensene.

Sami cultural heritage: not to be affected / må ikke påvirkes

Bog and Riverside. Measures:

- Avoid the areas if possible in times where damage may occur. If this demands using areas outside the ROW, this must be agreed by the Client in advance.
- Terrain transport inside restriction areas or similar, must use one single track, if not otherwise agreed with the Client.
- Insert measures to prevent damage if needed.

/

- Unngå områdene om mulig i tider hvor terrengskade kan oppstå. Dersom dette krever bruk av arealer utenfor klausulert belte, må dette avtales med byggherren på forhånd.
- Ved kjøring skal kun ett kjørespor benyttes om ikke annet avtales med byggherren.
- Begrense skader ved bruk av terrengforsterking

Rev.	Utgivelse-/rev.beskrivelse	Utarbeidet	Kontrollert(SN)	Godkjent	Dato
1.0		Gunn Frilund	Ingrid Myrvtveit	Karianne Prytz	02.12.2020
2.0	Ny B38A. Red. tegnforkl.	Gunn Frilund		Karianne Prytz	21.12.2020

Prosjekt: 10326 132 kV powerline Kvandal - Kanstadbotn	
Titel: MTApplan detaljkart 1:10.000 132 kV ledning Kvandal - Kanstadbotn	Målestokk: 1:10 000 Koordinatsystem: WGS 1984 UTM Zone 32N
Byggherre: Statnett	Leverandør: Statnett
Gradering: K0	Leverandørens dok.nr. 19/01322
Erstatter dokument:	Saksnummer: 19/01322
	Format: NN2000 Kartblad: A3 12

Area with reindeer
Contact Statnett immediately if observed

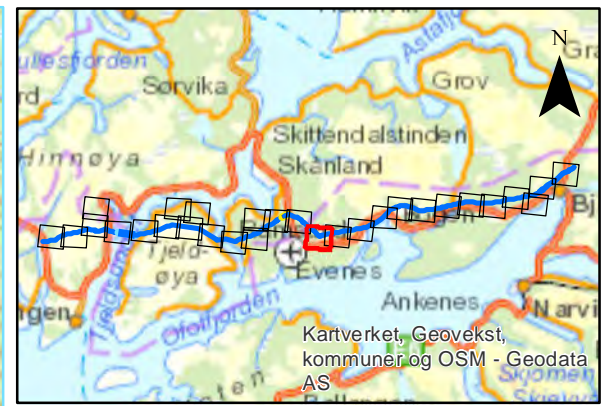
Sami cultural heritage_051
To be marked

Meadow_002 Pasture

Sami cultural heritage_049
To be marked

Sami cultural heritage_050

Area with restrictions on helicopter use



- Tegnforklaring**
- Stålmast, ny
 - Stålmast, ny, kamuflert
 - Komposittmast, kamuflert
 - Stålmast, flymarkert
 - Gjenbruk av mast
 - Eksisterende mast, rives
 - Eksisterende mast, eier: HLK
 - Ny mast, eier HLK, bygger: Statnett
 - Ny ledning
 - Ledning, rives
 - Sjøkabel, utbygd
 - Klausulert ledningstrase, ekskl. 100 m buffer
 - Tidsavgrenset restriksjon; flyttelei rein
 - Permanent restriksjon
 - Eksisterende traktorvei, ekskl. 100 m buffer
 - Ny, midlertidig traktorvei, ekskl. 100 m buffer
 - Eksisterende bilvei, ekskl. 100 m buffer
 - Ny, midlertidig bilvei, ekskl. 100 m buffer
 - Eksisterende barmarksløype, ekskl. 100 m buffer
 - Ny midlertidig vei, ekskl. 100 m buffer
 - Helikopterkorridor
 - Permanent anleggsplass, ekskl. 100 m buffer
 - Midlertidig anleggsplass, ekskl. 100 m buffer
 - Ny midlertidig anleggsplass. Ekskl. 100 m buffer
 - Fjellcamp, ikke konsesjonsøkt
 - Mest brukte helikopterplasser
 - ★ Eksisterende masseuttak
 - Flymarkør
 - Fugleavviser
 - Restriksjon, anlegg for rein
 - Restriksjon, kulturminne
 - Restriksjon vanninntak
 - Tursti
 - Skiløype
 - Nedbørfelt, drikkevann

RESTRICTIONS / RESTRIKSJONER

Sami cultural heritage: not to be affected / må ikke påvirkes

Bog and Meadow. Measures:

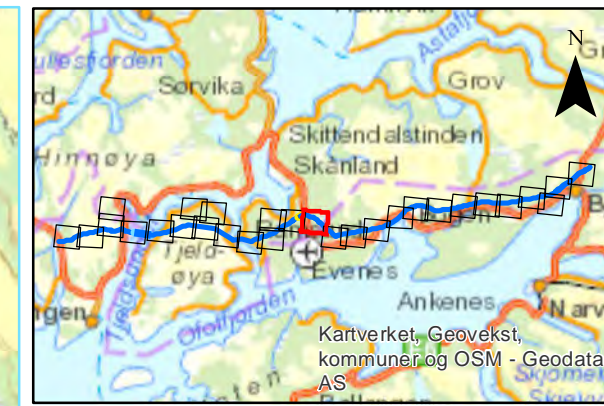
1. Avoid the areas if possible in times where damage may occur. If this demands using areas outside the ROW, this must be agreed by the Client in advance.
2. Terrain transport inside restriction areas or similar, must use one single track, if not otherwise agreed with the Client.
3. Insert measures to prevent damage if needed.

/

1. Unngå områdene om mulig i tider hvor terrengskade kan oppstå. Dersom dette krever bruk av arealer utenfor klausulert belte, må dette avtales med byggherren på forhånd.
2. Ved kjøring skal kun ett kjørespør benyttes om ikke annet avtales med byggherren.
3. Begrense skader ved bruk av terrengforsterking

Rev.	Utgivelse-/rev.beskrivelse	Utarbeidet	Kontrollert(SN)	Godkjent	Dato
1.0		Gunn Frilund	Ingrid Myrveit	Karianne Prytz	02.12.2020
2.0	Ny B38A. Red. tegnforkl.	Gunn Frilund		Karianne Prytz	21.12.2020

Prosjekt: 10326 132 kV powerline Kvandal - Kanstadbotn	
Titel: MTApplan detaljkart 1:10.000 132 kV ledning Kvandal - Kanstadbotn	Målestokk: 1:10 000 Koordinatsystem: WGS 1984 UTM Zone 32N
Byggherre: Statnett	Leverandør: Høydereferanse: NN2000
Gradering: K0	Leverandørens dok.nr. Format: A3
Erstatter dokument:	Saksnummer: 19/01322 13



Tegnforklaring

- Stålmast, ny
- Stålmast, ny, kamuffert
- Komposittmast, kamuffert
- Stålmast, flymarkert
- Gjenbruk av mast
- Eksisterende mast, rives
- Eksisterende mast, eier: HLK
- Ny mast, eier HLK, bygger: Statnett
- Ny ledning
- Ledning, rives
- Sjøkabel, utbygd
- Klausulert ledningstrase, ekskl. 100 m buffer
- Tidsavgrenset restriksjon; flyttelei rein
- Permanent restriksjon
- Eksisterende traktorvei, ekskl. 100 m buffer
- Ny, midlertidig traktorvei, ekskl. 100 m buffer
- Eksisterende bilvei, ekskl. 100 m buffer
- Ny, midlertidig bilvei, ekskl. 100 m buffer
- Eksisterende barmarksløype, ekskl. 100 m buffer
- Ny midlertidig vei, ekskl. 100 m buffer
- Helikopterkorridor
- Permanent anleggsplass, ekskl. 100 m buffer
- Midlertidig anleggsplass, ekskl. 100 m buffer
- Ny midlertidig anleggsplass. Ekskl. 100 m buffer
- Fjellcamp, ikke konsesjonsøkt
- H Mest brukte helikopterplasser
- ✱ Eksisterende masseuttak
- Flymarkør
- Fugleavviser
- Restriksjon, anlegg for rein
- Restriksjon, kulturminne
- Restriksjon vanninntak
- Tursti
- Skiløype
- Nedbørfelt, drikkevann

Area with reindeer
Contact Statnett immediately if observed

RESTRICTIONS / RESTRIKSJONER

Nature reserves:
 Admittance demands dialogue with Client / adgang etter avtale med byggherren

Drinking water, well:
 Not to be affected / skal ikke påvirkes

Sami cultural heritage: not to be affected / må ikke påvirkes

Bog. Measures:

1. Avoid the areas if possible in times where damage may occur. If this demands using areas outside the ROW, this must be agreed by the Client in advance.
2. Terrain transport inside restriction areas or similar, must use one single track, if not otherwise agreed with the Client.
3. Insert measures to prevent damage if needed.

/

1. Unngå områdene om mulig i tider hvor terrengskade kan oppstå. Dersom dette krever bruk av arealer utenfor klausulert belte, må dette avtales med byggherren på forhånd.
2. Ved kjøring skal kun ett kjørespor benyttes om ikke annet avtales med byggherren.
3. Begrense skader ved bruk av terrengforsterking

0 300 600 Meter					
Rev.	Utgivelse-/rev.beskrivelse	Utarbeidet	Kontrollert(SN)	Godkjent	Dato
1.0		Gunn Frilund	Ingrid Myrvtveit	Karianne Prytz	02.12.2020
2.0	Ny B38A. Red. tegnforkl.	Gunn Frilund		Karianne Prytz	21.12.2020
Prosjekt: 10326 132 kV powerline Kvandal - Kanstadbotn					
Titel: MTApplan detaljkart 1:10.000 132 kV ledning Kvandal - Kanstadbotn			Målestokk: 1:10 000 Koordinatsystem: WGS 1984 UTM Zone 32N		
Byggherre: Statnett		Leverandør:		Høydereferanse: NN2000	
Gradering: K0		Leverandørens dok.nr.:		Format: A3	
Erstatter dokument:		Saksnummer: 19/01322		14	

RESTRICTIONS / RESTRIKSJONER

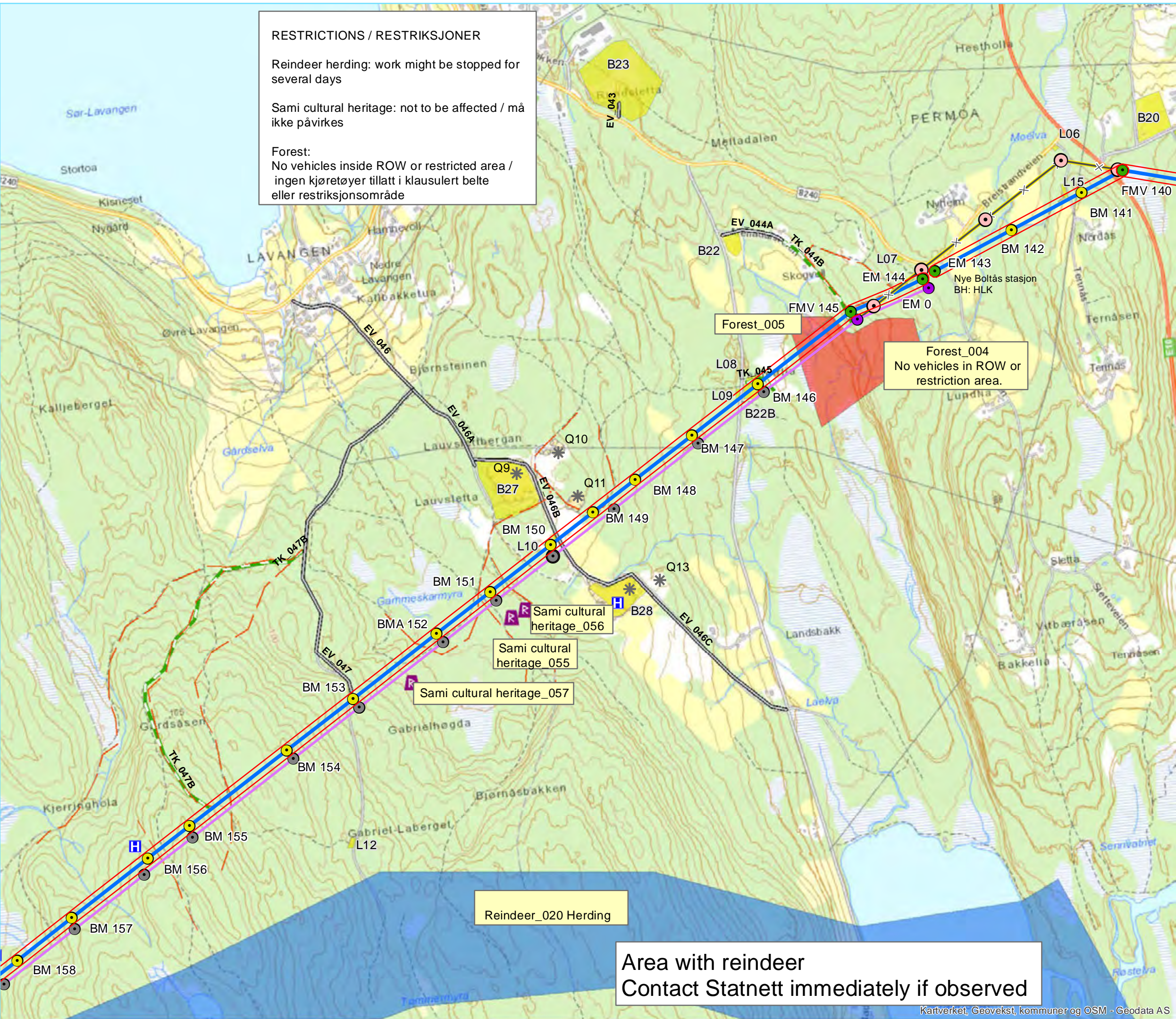
Reindeer herding: work might be stopped for several days

Sami cultural heritage: not to be affected / må ikke påvirkes

Forest:
No vehicles inside ROW or restricted area / ingen kjøretøyer tillatt i klausulert belte eller restriksjonsområde



- Tegnforklaring**
- Stålmast, ny
 - Stålmast, ny, kamuflert
 - Komposittmast, kamuflert
 - Stålmast, flymarkert
 - Gjenbruk av mast
 - Eksisterende mast, rives
 - Eksisterende mast, eier: HLK
 - Ny mast, eier HLK, bygger: Statnett
 - Ny ledning
 - Ledning, rives
 - Sjøkabel, utbygd
 - ▭ Klausulert ledningstrase, ekskl. 100 m buffer
 - ▭ Tidsavgrenset restriksjon; flyttelei rein
 - ▭ Permanent restriksjon
 - ▭ Eksisterende traktorvei, ekskl. 100 m buffer
 - ▭ Ny, midlertidig traktorvei, ekskl. 100 m buffer
 - ▭ Eksisterende bilvei, ekskl. 100 m buffer
 - ▭ Ny, midlertidig bilvei, ekskl. 100 m buffer
 - ▭ Eksisterende barmarksløype, ekskl. 100 m buffer
 - ▭ Ny midlertidig vei, ekskl. 100 m buffer
 - ▭ Helikopterkorridor
 - ▭ Permanent anleggsplass, ekskl. 100 m buffer
 - ▭ Midlertidig anleggsplass, ekskl. 100 m buffer
 - ▭ Ny midlertidig anleggsplass. Ekskl. 100 m buffer
 - ▭ Fjellcamp, ikke konsesjonsøkt
 - ▭ Mest brukte helikopterplasser
 - ✱ Eksisterende masseuttak
 - Flymarkør
 - Fugleavviser
 - Restriksjon, anlegg for rein
 - ▭ Restriksjon, kulturminne
 - ▭ Restriksjon vanninntak
 - Tursti
 - Skiløype
 - ▭ Nedbørfelt, drikkevann

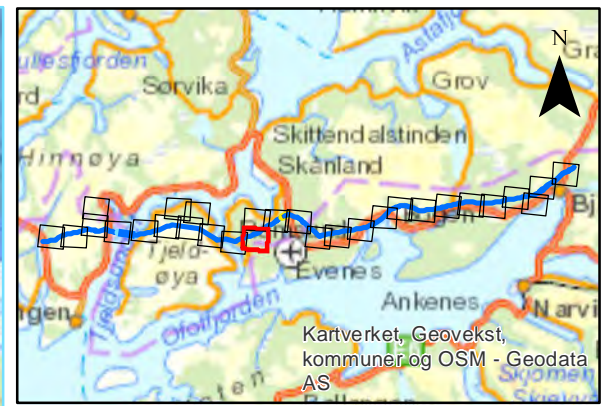
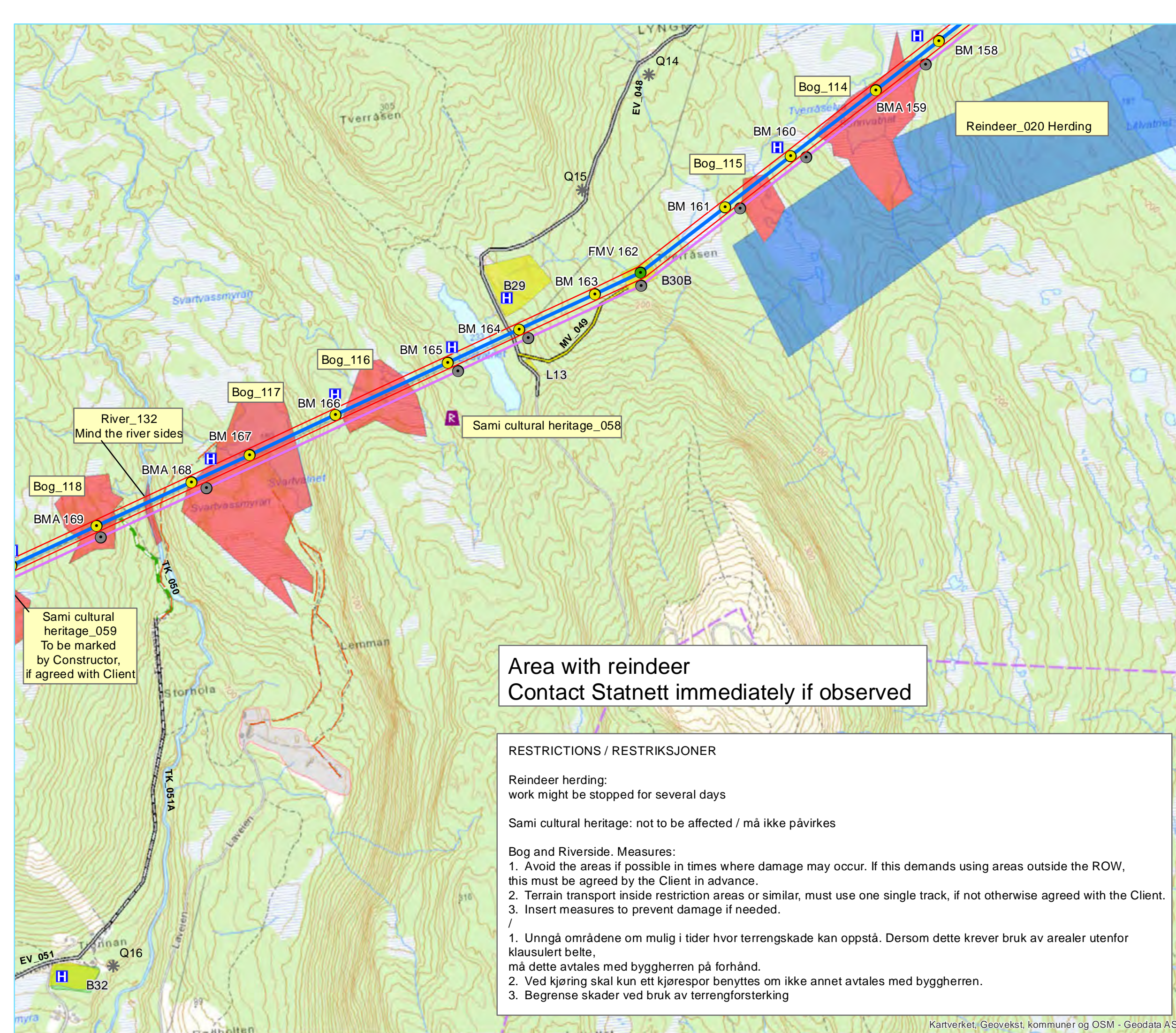


Reindeer_020 Herding

Area with reindeer
Contact Statnett immediately if observed

Rev.	Utgivelse-/rev.beskrivelse	Utarbeidet	Kontrollert(SN)	Godkjent	Dato
1.0		Gunn Frilund	Ingrid Myrvtveit	Karianne Prytz	02.12.2020
2.0	Ny B38A. Red. tegnforkl.	Gunn Frilund		Karianne Prytz	21.12.2020

Prosjekt: 10326 132 kV powerline Kvandal - Kanstadbotn		
Titel: MTApplan detaljkart 1:10.000 132 kV ledning Kvandal - Kanstadbotn		Målestokk: 1:10 000 Koordinatsystem: WGS 1984 UTM Zone 32N
Byggherre: Statnett	Leverandør:	Høydereferanse: NN2000
Gradering: K0	Leverandørens dok.nr.	Format: A3
Erstatter dokument:	Saksnummer: 19/01322	15



- Tegnforklaring**
- Stålmast, ny
 - Stålmast, ny, kamuflert
 - Komposittmast, kamuflert
 - Stålmast, flymarkert
 - Gjenbruk av mast
 - Eksisterende mast, rives
 - Eksisterende mast, eier: HLK
 - Ny mast, eier HLK, bygger: Statnett
 - Ny ledning
 - Ledning, rives
 - Sjøkabel, utbygd
 - Klausulert ledningstrase, ekskl. 100 m buffer
 - Tidsavgrenset restriksjon; flyttelei rein
 - Permanent restriksjon
 - Eksisterende traktorvei, ekskl. 100 m buffer
 - Ny, midlertidig traktorvei, ekskl. 100 m buffer
 - Eksisterende bilvei, ekskl. 100 m buffer
 - Ny, midlertidig bilvei, ekskl. 100 m buffer
 - Eksisterende barmarksløype, ekskl. 100 m buffer
 - Ny midlertidig vei, ekskl. 100 m buffer
 - Helikopterkorridor
 - Permanent anleggsplass, ekskl. 100 m buffer
 - Midlertidig anleggsplass, ekskl. 100 m buffer
 - Ny midlertidig anleggsplass. Ekskl. 100 m buffer
 - Fjellcamp, ikke konsesjonsøkt
 - Mest brukte helikopterplasser
 - ★ Eksisterende masseuttak
 - Flymarkør
 - Fugleavviser
 - Restriksjon, anlegg for rein
 - Restriksjon, kulturminne
 - Restriksjon vanninntak
 - Tursti
 - Skiløype
 - Nedbørfelt, drikkevann

Area with reindeer
Contact Statnett immediately if observed

RESTRICTIONS / RESTRIKSJONER

Reindeer herding:
 work might be stopped for several days

Sami cultural heritage: not to be affected / må ikke påvirkes

Bog and Riverside. Measures:

1. Avoid the areas if possible in times where damage may occur. If this demands using areas outside the ROW, this must be agreed by the Client in advance.
2. Terrain transport inside restriction areas or similar, must use one single track, if not otherwise agreed with the Client.
3. Insert measures to prevent damage if needed.

/

1. Unngå områdene om mulig i tider hvor terrengskade kan oppstå. Dersom dette krever bruk av arealer utenfor klausulert belte, må dette avtales med byggherren på forhånd.
2. Ved kjøring skal kun ett kjørespor benyttes om ikke annet avtales med byggherren.
3. Begrense skader ved bruk av terrengforsterking

River_132
 Mind the river sides

Sami cultural heritage_059
 To be marked by Constructor, if agreed with Client

Rev.	Utgivelse-/rev.beskrivelse	Utarbeidet	Kontrollert(SN)	Godkjent	Dato
1.0		Gunn Frilund	Ingrid Myrveit	Karianne Prytz	02.12.2020
2.0	Ny B38A. Red. tegnforkl.	Gunn Frilund		Karianne Prytz	21.12.2020

Prosjekt: 10326 132 kV powerline Kvandal - Kanstadbotn

Titel: MTApplan detaljkart 1:10.000 132 kV ledning Kvandal - Kanstadbotn		Målestokk: 1:10 000 Koordinatsystem: WGS 1984 UTM Zone 32N
Byggherre: Statnett	Leverandør:	Høydereferanse: NN2000
Gradering: K0	Leverandørens dok.nr.	Format: A3
Erstatter dokument:	Saksnummer: 19/01322	16

Area with reindeer
Contact Statnett immediately if observed

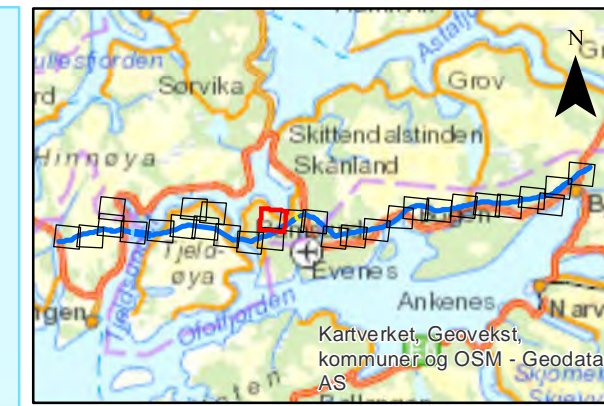
RESTRICTIONS / RESTRIKSJONER

Reindeer herding:
 work might be stopped for several days

Bog. Measures:

1. Avoid the areas if possible in times where damage may occur. If this demands using areas outside the ROW, this must be agreed by the Client in advance.
2. Terrain transport inside restriction areas or similar, must use one single track, if not otherwise agreed with the Client.
3. Insert measures to prevent damage if needed.

- /
1. Unngå områdene om mulig i tider hvor terrengskade kan oppstå. Dersom dette krever bruk av arealer utenfor klausulert belte, må dette avtales med byggherren på forhånd.
 2. Ved kjøring skal kun ett kjørespor benyttes om ikke annet avtales med byggherren.
 3. Begrense skader ved bruk av terrengforsterking

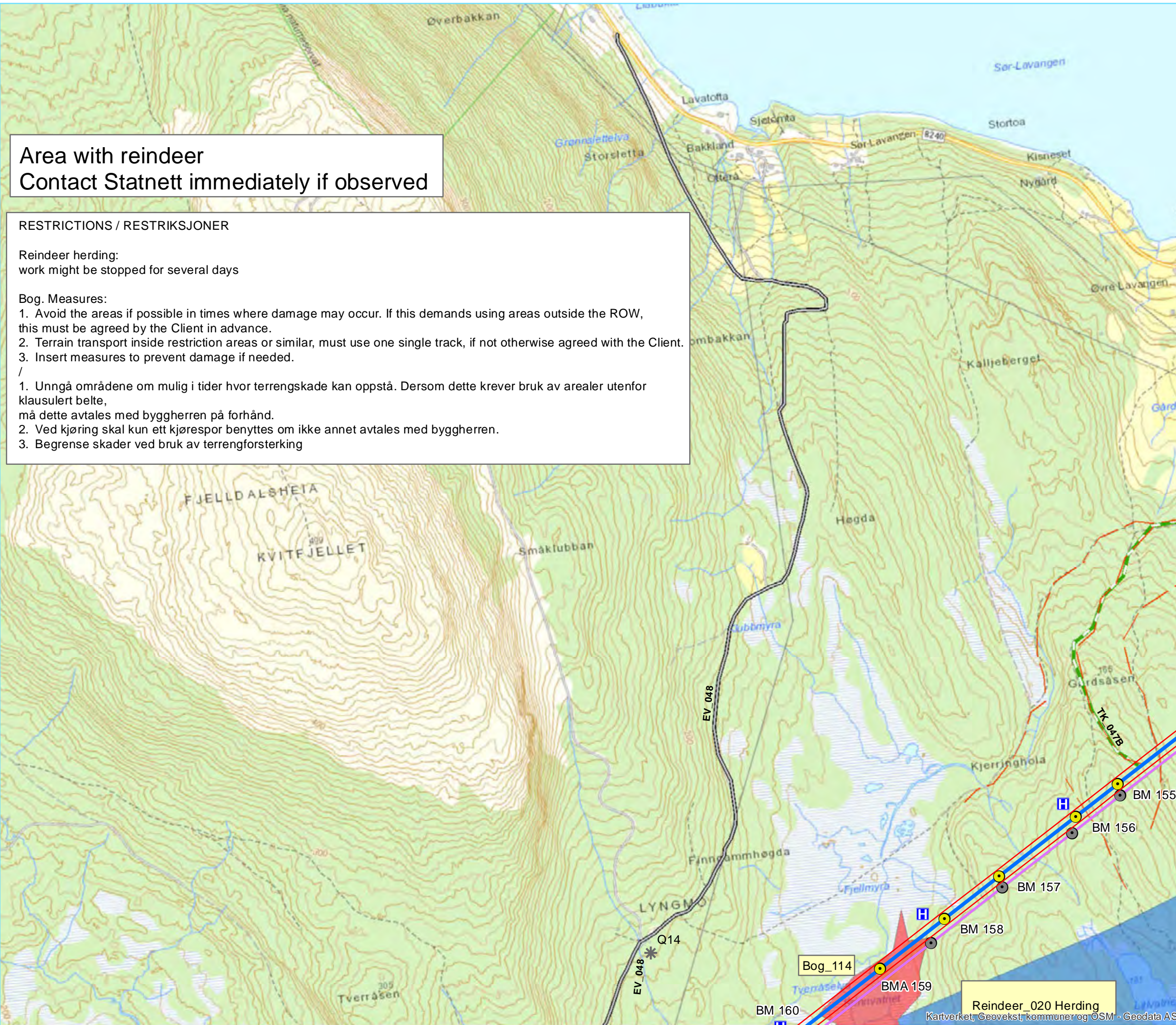


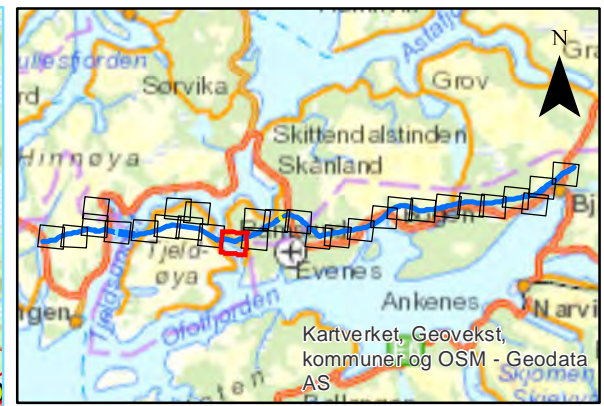
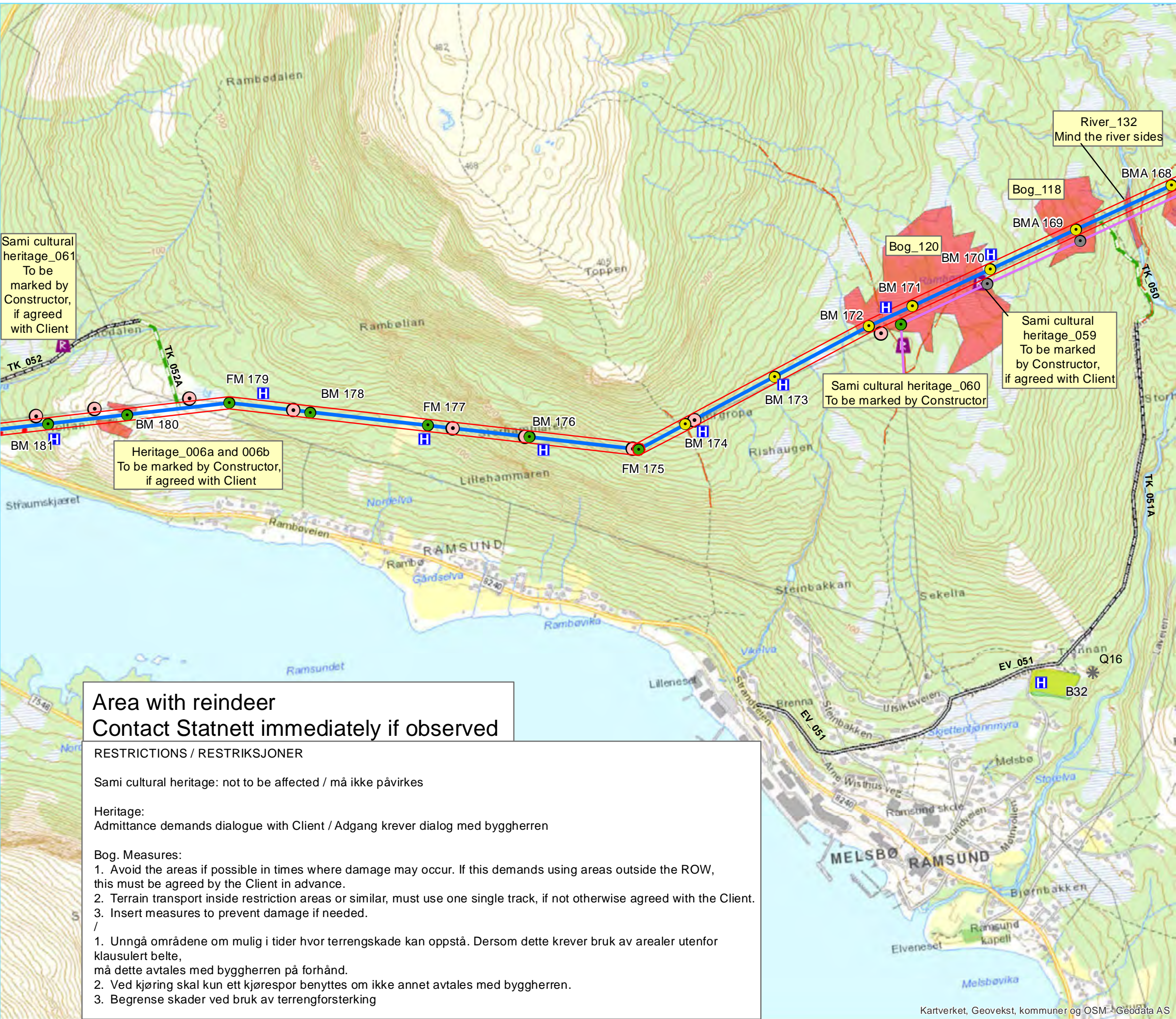
Tegnforklaring

- Stålmast, ny
- Stålmast, ny, kamuflert
- Komposittmast, kamuflert
- Stålmast, flymarkert
- Gjenbruk av mast
- Eksisterende mast, rives
- Eksisterende mast, eier: HLK
- Ny mast, eier HLK, bygger: Statnett
- Ny ledning
- Ledning, rives
- Sjøkabel, utbygd
- Klausulert ledningstrase, ekskl. 100 m buffer
- Tidsavgrenset restriksjon; flyttelei rein
- Permanent restriksjon
- Eksisterende traktorvei, ekskl. 100 m buffer
- Ny, midlertidig traktorvei, ekskl. 100 m buffer
- Eksisterende bilvei, ekskl. 100 m buffer
- Ny, midlertidig bilvei, ekskl. 100 m buffer
- Eksisterende barmarksløype, ekskl. 100 m buffer
- Ny midlertidig vei, ekskl. 100 m buffer
- Helikopterkorridor
- Permanent anleggsplass, ekskl. 100 m buffer
- Midlertidig anleggsplass, ekskl. 100 m buffer
- Ny midlertidig anleggsplass. Ekskl. 100 m buffer
- Fjellcamp, ikke konsesjonsøkt
- Mest brukte helikopterplasser
- ✱ Eksisterende masseuttak
- Flymarkør
- Fugleavviser
- Restriksjon, anlegg for rein
- Restriksjon, kulturminne
- Restriksjon vanninntak
- Tursti
- Skiløype
- Nedbørfelt, drikkevann

Rev.	Utgivelse-/rev.beskrivelse	Utarbeidet	Kontrollert(SN)	Godkjent	Dato
1.0		Gunn Frilund	Ingrid Myrvtveit	Karianne Prytz	02.12.2020
2.0	Ny B38A. Red. tegnforkl.	Gunn Frilund		Karianne Prytz	21.12.2020

Prosjekt:	10326 132 kV powerline Kvandal - Kanstadbotn		
Titel:	MTAplan detaljkart 1:10.000 132 kV ledning Kvandal - Kanstadbotn	Målestokk:	1:10 000
Byggherre:	Statnett	Leverandør:	
Gradering:	K0	Leverandørens dok.nr.	
Erstatter dokument:		Saksnummer:	19/01322
		Høydereferanse:	NN2000
		Format:	A3
		Kartblad:	17





Sami cultural heritage_061
To be marked by Constructor, if agreed with Client

Heritage_006a and 006b
To be marked by Constructor, if agreed with Client

Sami cultural heritage_060
To be marked by Constructor

Sami cultural heritage_059
To be marked by Constructor, if agreed with Client

River_132
Mind the river sides

Area with reindeer Contact Statnett immediately if observed

RESTRICTIONS / RESTRIKSJONER

Sami cultural heritage: not to be affected / må ikke påvirkes

Heritage:
Admittance demands dialogue with Client / Adgang krever dialog med byggherren

- Bog. Measures:
1. Avoid the areas if possible in times where damage may occur. If this demands using areas outside the ROW, this must be agreed by the Client in advance.
 2. Terrain transport inside restriction areas or similar, must use one single track, if not otherwise agreed with the Client.
 3. Insert measures to prevent damage if needed.
- /
1. Unngå områdene om mulig i tider hvor terrengskade kan oppstå. Dersom dette krever bruk av arealer utenfor klausulert belte, må dette avtales med byggherren på forhånd.
 2. Ved kjøring skal kun ett kjørespor benyttes om ikke annet avtales med byggherren.
 3. Begrense skader ved bruk av terrengforsterking

- #### Tegnforklaring
- Stålmast, ny
 - Stålmast, ny, kamuflert
 - Komposittmast, kamuflert
 - Stålmast, flymarkert
 - Gjenbruk av mast
 - Eksisterende mast, rives
 - Eksisterende mast, eier: HLK
 - Ny mast, eier HLK, bygger: Statnett
 - Ny ledning
 - Ledning, rives
 - Sjøkabel, utbygd
 - ▭ Klausulert ledningstrase, ekskl. 100 m buffer
 - ▭ Tidsavgrenset restriksjon; flyttelei rein
 - ▭ Permanent restriksjon
 - ▭ Eksisterende traktorvei, ekskl. 100 m buffer
 - ▭ Ny, midlertidig traktorvei, ekskl. 100 m buffer
 - ▭ Eksisterende bilvei, ekskl. 100 m buffer
 - ▭ Ny, midlertidig bilvei, ekskl. 100 m buffer
 - ▭ Eksisterende barmarksløype, ekskl. 100 m buffer
 - ▭ Ny midlertidig vei, ekskl. 100 m buffer
 - ▭ Helikopterkorridor
 - ▭ Permanent anleggsplass, ekskl. 100 m buffer
 - ▭ Midlertidig anleggsplass, ekskl. 100 m buffer
 - ▭ Ny midlertidig anleggsplass. Ekskl. 100 m buffer
 - ▭ Fjellcamp, ikke konsesjonsøkt
 - ▭ Mest brukte helikopterplasser
 - ★ Eksisterende masseuttak
 - Flymarkør
 - Fugleavviser
 - Restriksjon, anlegg for rein
 - ▭ Restriksjon, kulturminne
 - ▭ Restriksjon vanninntak
 - Tursti
 - Skiløype
 - ▭ Nedbørfelt, drikkevann

Rev.	Utgivelse-/rev.beskrivelse	Utarbeidet	Kontrollert(SN)	Godkjent	Dato
1.0		Gunn Frilund	Ingrid Myrvtveit	Karianne Prytz	02.12.2020
2.0	Ny B38A, Red. tegnforkl.	Gunn Frilund		Karianne Prytz	21.12.2020

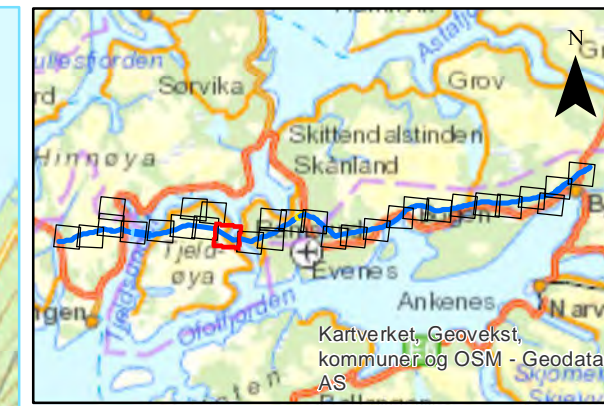
Prosjekt: 10326 132 kV powerline Kvandal - Kanstadbotn	
Titel: MTApplan detaljkart 1:10.000 132 kV ledning Kvandal - Kanstadbotn	
Målestokk: 1:10 000	Koordinatsystem: WGS 1984 UTM Zone 32N
Byggherre: Statnett	Leverandør: NN2000
Gradering: K0	Kartblad: A3
Erstatter dokument:	Saksnummer: 19/01322
	18

RESTRICTIONS / RESTRIKSJONER

Reindeer herding:
work might be stopped for several days / arbeid kan bli stoppet i flere dager

Catchment area drinking water:
No fueling or storage of fuel etc inside / ingen drivstoffylling på kjøretøy eller lagring av drivstoff etc innen grensene.

Sami_Norw cultural heritage: not to be affected / må ikke påvirkes



Tegnforklaring

- Stålmast, ny
- Stålmast, ny, kamuflert
- Komposittmast, kamuflert
- Stålmast, flymarkert
- Gjenbruk av mast
- Eksisterende mast, rives
- Eksisterende mast, eier: HLK
- Ny mast, eier HLK, bygger: Statnett
- Ny ledning
- Ledning, rives
- Sjøkabel, utbygd
- Klausulert ledningstrase, ekskl. 100 m buffer
- Tidsavgrenset restriksjon; flyttelei rein
- Permanent restriksjon
- Eksisterende traktorvei, ekskl. 100 m buffer
- Ny, midlertidig traktorvei, ekskl. 100 m buffer
- Eksisterende bilvei, ekskl. 100 m buffer
- Ny, midlertidig bilvei, ekskl. 100 m buffer
- Eksisterende barmarksløype, ekskl. 100 m buffer
- Ny midlertidig vei, ekskl. 100 m buffer
- Helikopterkorridor
- Permanent anleggsplass, ekskl. 100 m buffer
- Midlertidig anleggsplass, ekskl. 100 m buffer
- Ny midlertidig anleggsplass. Ekskl. 100 m buffer
- Fjellcamp, ikke konsesjonsøkt
- Mest brukte helikopterplasser
- Eksisterende masseuttak
- Flymarkør
- Fugleavviser
- Restriksjon, anlegg for rein
- Restriksjon, kulturminne
- Restriksjon vanninntak
- Tursti
- Skiløype
- Nedbørfelt, drikkevann

Sami cultural heritage_061
To be marked by Constructor, if agreed with Client


Reindeer_016 Herding

Aviation markers

Bird diverter

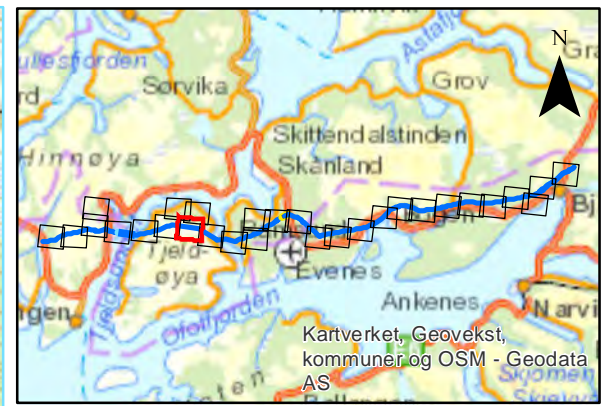
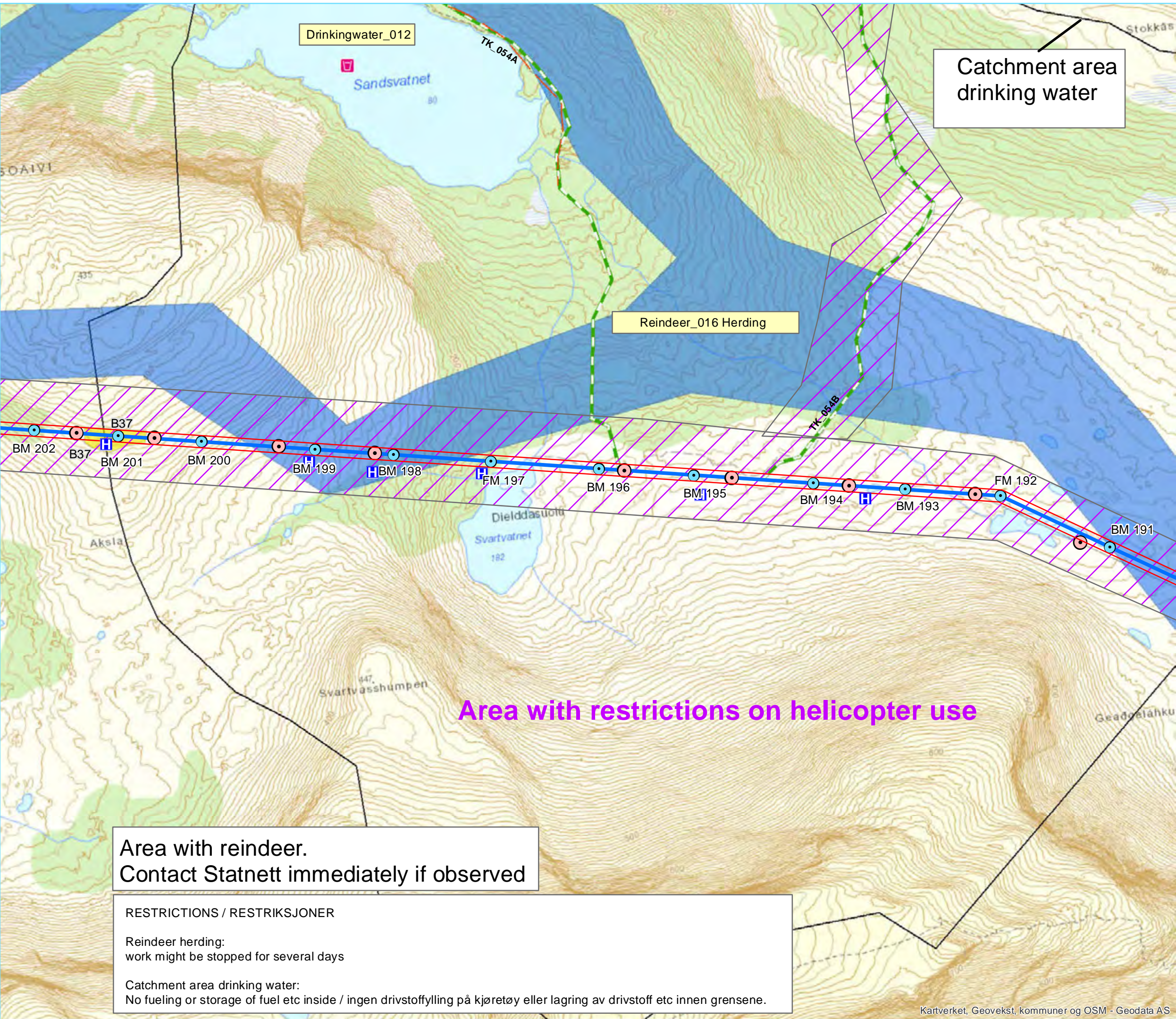
Beware of reindeer.
Contact Statnett immediately if observed

Area with restrictions on helicopter use



Rev.	Utgivelse-/rev.beskrivelse	Utarbeidet	Kontrollert(SN)	Godkjent	Dato
1.0		Gunn Frilund	Ingrid Myrveit	Karianne Prytz	02.12.2020
2.0	Ny B38A. Red. tegnforkl.	Gunn Frilund		Karianne Prytz	21.12.2020

Prosjekt: 10326 132 kV powerline Kvandal - Kanstadbotn		Målestokk: 1:10 000
Titel: MTApplan detaljkart 1:10.000 132 kV ledning Kvandal - Kanstadbotn		Koordinatsystem: WGS 1984 UTM Zone 32N
Byggherre: Statnett	Leverandør:	Høydereferanse: NN2000
Gradering: K0	Leverandørens dok.nr.	Format: A3
Erstatter dokument:	Saksnummer: 19/01322	19



- Tegnforklaring**
- Stålmast, ny
 - Stålmast, ny, kamuflert
 - Komposittmast, kamuflert
 - Stålmast, flymarkert
 - Gjenbruk av mast
 - Eksisterende mast, rives
 - Eksisterende mast, eier: HLK
 - Ny mast, eier HLK, bygger: Statnett
 - Ny ledning
 - Ledning, rives
 - Sjøkabel, utbygd
 - Klausulert ledningstrase, ekskl. 100 m buffer
 - Tidsavgrenset restriksjon; flyttelei rein
 - Permanent restriksjon
 - Eksisterende traktorvei, ekskl. 100 m buffer
 - Ny, midlertidig traktorvei, ekskl. 100 m buffer
 - Eksisterende bilvei, ekskl. 100 m buffer
 - Ny, midlertidig bilvei, ekskl. 100 m buffer
 - Eksisterende barmarksløype, ekskl. 100 m buffer
 - Ny midlertidig vei, ekskl. 100 m buffer
 - Helikopterkorridor
 - Permanent anleggsplass, ekskl. 100 m buffer
 - Midlertidig anleggsplass, ekskl. 100 m buffer
 - Ny midlertidig anleggsplass. Ekskl. 100 m buffer
 - Fjellcamp, ikke konsesjonsøkt
 - Mest brukte helikopterplasser
 - ★ Eksisterende masseuttak
 - Flymarkør
 - Fugleavviser
 - Restriksjon, anlegg for rein
 - Restriksjon, kulturminne
 - Restriksjon vanninntak
 - Tursti
 - Skiløype
 - Nedbørfelt, drikkevann

Area with reindeer.
Contact Statnett immediately if observed

RESTRICTIONS / RESTRIKSJONER

Reindeer herding:
 work might be stopped for several days

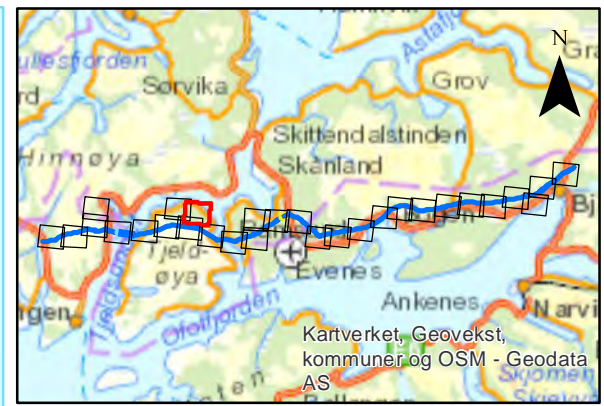
Catchment area drinking water:
 No fueling or storage of fuel etc inside / ingen drivstoffylling på kjøretøy eller lagring av drivstoff etc innen grensene.

Rev.	Utgivelse-/rev.beskrivelse	Utarbeidet	Kontrollert(SN)	Godkjent	Dato
1.0		Gunn Frilund	Ingrid Myrvtveit	Karianne Prytz	02.12.2020
2.0	Ny B38A. Red. tegnforkl.	Gunn Frilund		Karianne Prytz	21.12.2020

Prosjekt: 10326 132 kV powerline Kvandal - Kanstadbotn	
Titel: MTApplan detaljkart 1:10.000 132 kV ledning Kvandal - Kanstadbotn	Målestokk: 1:10 000 Koordinatsystem: WGS 1984 UTM Zone 32N
Byggherre: Statnett	Leverandør: Høydereferanse: NN2000
Gradering: K0	Leverandørens dok.nr. Format: A3
Erstatter dokument:	Saksnummer: 19/01322 20

Area with restrictions on helicopter use

Area with reindeer.
Contact Statnett immediately if observed



Tegnforklaring

- Stålmast, ny
- Stålmast, ny, kamuflert
- Komposittmast, kamuflert
- Stålmast, flymarkert
- Gjenbruk av mast
- Eksisterende mast, rives
- Eksisterende mast, eier: HLK
- Ny mast, eier HLK, bygger: Statnett
- Ny ledning
- Ledning, rives
- Sjøkabel, utbygd
- Klausulert ledningstrase, ekskl. 100 m buffer
- Tidsavgrenset restriksjon; flyttelei rein
- Permanent restriksjon
- Eksisterende traktorvei, ekskl. 100 m buffer
- Ny, midlertidig traktorvei, ekskl. 100 m buffer
- Eksisterende bilvei, ekskl. 100 m buffer
- Ny, midlertidig bilvei, ekskl. 100 m buffer
- Eksisterende barmarksløype, ekskl. 100 m buffer
- Ny midlertidig vei, ekskl. 100 m buffer
- Helikopterkorridor
- Permanent anleggsplass, ekskl. 100 m buffer
- Midlertidig anleggsplass, ekskl. 100 m buffer
- Ny midlertidig anleggsplass. Ekskl. 100 m buffer
- Fjellcamp, ikke konsesjonsøkt
- Mest brukte helikopterplasser
- Eksisterende masseuttak
- Flymarkør
- Fugleavviser
- Restriksjon, anlegg for rein
- Restriksjon, kulturminne
- Restriksjon vanninntak
- Tursti
- Skiløype
- Nedbørfelt, drikkevann

RESTRIKSJONER / RESTRIKSJONER

Reindeer herding:
work might be stopped for several days / arbeid kan bli stoppet i flere dager

Catchment area drinking water:
No fueling or storage of fuel etc inside /
ingen drivstoffylling på kjøretøy eller lagring av drivstoff etc innen grensene.

Catchment area drinking water

Reindeer_016 Herding

Drinkingwater_012



Rev.	Utgivelse-/rev.beskrivelse	Utarbeidet	Kontrollert(SN)	Godekjent	Dato
1.0		Gunn Frilund	Ingrid Myrvtveit	Karianne Prytz	02.12.2020
2.0	Ny B38A. Red. tegnforkl.	Gunn Frilund		Karianne Prytz	21.12.2020

Prosjekt: 10326 132 kV powerline Kvandal - Kanstadbotn

Tittel: MTApplan detaljkart 1:10.000
132 kV ledning Kvandal - Kanstadbotn

Målestokk: 1:10 000
Koordinatsystem: WGS 1984 UTM Zone 32N

Byggherre: **Statnett**

Leverandør:

Høydereferanse: NN2000

Format: A3

Gradering: K0

Leverandørens dok.nr.

Kartblad: 21

Erstatter dokument: Saksnummer: 19/01322

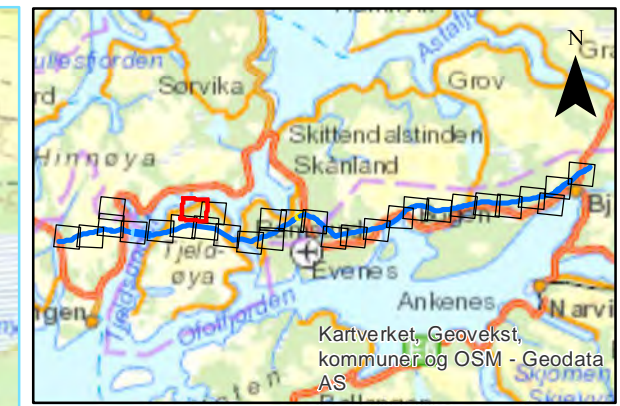
RESTRICTIONS / RESTRIKSJONER

Reindeer herding:
work might be stopped for several days

Catchment area drinking water:
No fueling or storage of fuel etc inside / ingen drivstoffylling på kjøretøy eller lagring av drivstoff etc innen grensene.

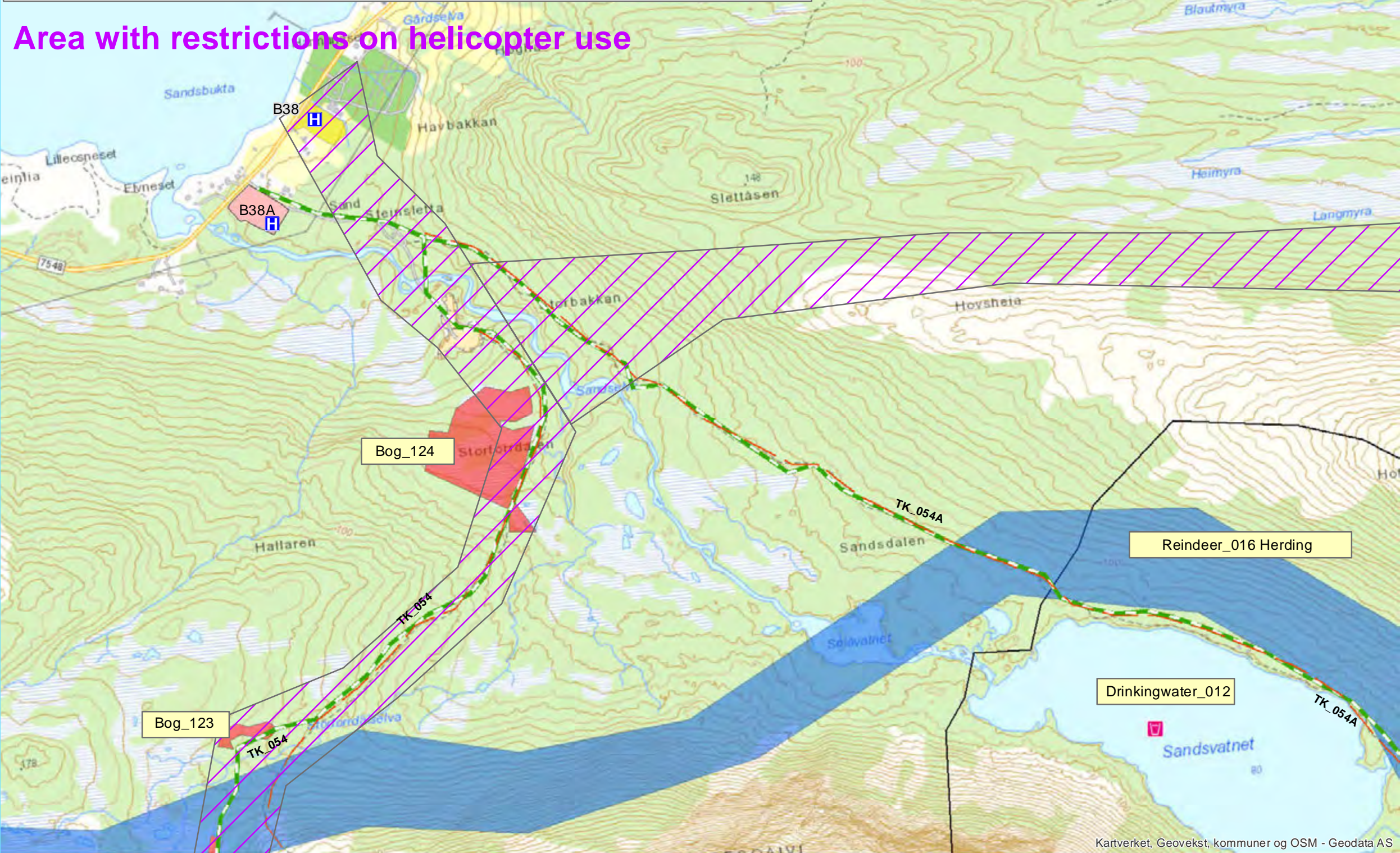
- Bog. Measures:
1. Avoid the areas if possible in times where damage may occur. If this demands using areas outside the ROW, this must be agreed by the Client in advance.
 2. Terrain transport inside restriction areas or similar, must use one single track, if not otherwise agreed with the Client.
 3. Insert measures to prevent damage if needed.
- /
1. Unngå områdene om mulig i tider hvor terrengskade kan oppstå. Dersom dette krever bruk av arealer utenfor klausulert belte, må dette avtales med byggherren på forhånd.
 2. Ved kjøring skal kun ett kjørespor benyttes om ikke annet avtales med byggherren.
 3. Begrense skader ved bruk av terrengforsterking

Area with reindeer.
Contact Statnett immediately if observed



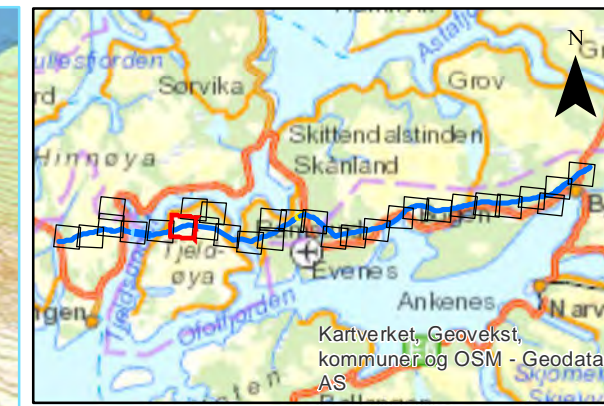
- Tegnforklaring**
- Stålmast, ny
 - Stålmast, ny, kamuflert
 - Komposittmast, kamuflert
 - Stålmast, flymarkert
 - Gjenbruk av mast
 - Eksisterende mast, rives
 - Eksisterende mast, eier: HLK
 - Ny mast, eier HLK, bygger: Statnett
 - Ny ledning
 - Ledning, rives
 - Sjøkabel, utbygd
 - Klausulert ledningstrase, ekskl. 100 m buffer
 - Tidsavgrenset restriksjon; flyttelei rein
 - Permanent restriksjon
 - Eksisterende traktorvei, ekskl. 100 m buffer
 - Ny, midlertidig traktorvei, ekskl. 100 m buffer
 - Eksisterende bilvei, ekskl. 100 m buffer
 - Ny, midlertidig bilvei, ekskl. 100 m buffer
 - Eksisterende barmarksløype, ekskl. 100 m buffer
 - Ny midlertidig vei, ekskl. 100 m buffer
 - Helikopterkorridor
 - Permanent anleggsplass, ekskl. 100 m buffer
 - Midlertidig anleggsplass, ekskl. 100 m buffer
 - Ny midlertidig anleggsplass. Ekskl. 100 m buffer
 - Fjellcamp, ikke konsesjonsøkt
 - Mest brukte helikopterplasser
 - ★ Eksisterende masseuttak
 - Flymarkør
 - Fugleavviser
 - Restriksjon, anlegg for rein
 - Restriksjon, kulturminne
 - Restriksjon vanninntak
 - Tursti
 - Skiløype
 - Nedbørfelt, drikkevann

Area with restrictions on helicopter use



Rev.	Utgivelse-/rev.beskrivelse	Utarbeidet	Kontrollert(SN)	Godkjent	Dato
1.0		Gunn Frilund	Ingrid Myrvtveit	Karianne Prytz	02.12.2020
2.0	Ny B38A. Red. tegnforkl.	Gunn Frilund		Karianne Prytz	21.12.2020

Prosjekt: 10326 132 kV powerline Kvandal - Kanstadbotn	
Tittel: MTApplan detaljkart 1:10.000 132 kV ledning Kvandal - Kanstadbotn	
Målestokk: 1:10 000	Koordinatsystem: WGS 1984 UTM Zone 32N
Byggherre: Statnett	Leverandør: NN2000
Gradering: K0	Kartblad: A3
Erstatter dokument:	Saksnummer: 19/01322
	22



- Tegnforklaring**
- Stålmast, ny
 - Stålmast, ny, kamuflert
 - Komposittmast, kamuflert
 - Stålmast, flymarkert
 - Gjenbruk av mast
 - Eksisterende mast, rives
 - Eksisterende mast, eier: HLK
 - Ny mast, eier HLK, bygger: Statnett
 - Ny ledning
 - Ledning, rives
 - Sjøkabel, utbygd
 - Klausulert ledningstrase, ekskl. 100 m buffer
 - Tidsavgrenset restriksjon; flyttelei rein
 - Permanent restriksjon
 - Eksisterende traktorvei, ekskl. 100 m buffer
 - Ny, midlertidig traktorvei, ekskl. 100 m buffer
 - Eksisterende bilvei, ekskl. 100 m buffer
 - Ny, midlertidig bilvei, ekskl. 100 m buffer
 - Eksisterende barmarksløype, ekskl. 100 m buffer
 - Ny midlertidig vei, ekskl. 100 m buffer
 - Helikopterkorridor
 - Permanent anleggsplass, ekskl. 100 m buffer
 - Midlertidig anleggsplass, ekskl. 100 m buffer
 - Ny midlertidig anleggsplass. Ekskl. 100 m buffer
 - Fjellcamp, ikke konsesjonsøkt
 - Mest brukte helikopterplasser
 - Eksisterende masseuttak
 - Flymarkør
 - Fugleavviser
 - Restriksjon, anlegg for rein
 - Restriksjon, kulturminne
 - Restriksjon vanninntak
 - Tursti
 - Skiløype
 - Nedbørfelt, drikkevann

Area with restrictions on helicopter use

Area with reindeer.
Contact Statnett immediately if observed

RESTRIKSJONER / RESTRIKSJONER

Reindeer herding:
work might be stopped for several days

Reindeer:
Marking activity etc may force stoppages in work / merking av rein etc kan kreve stans i arbeidet.

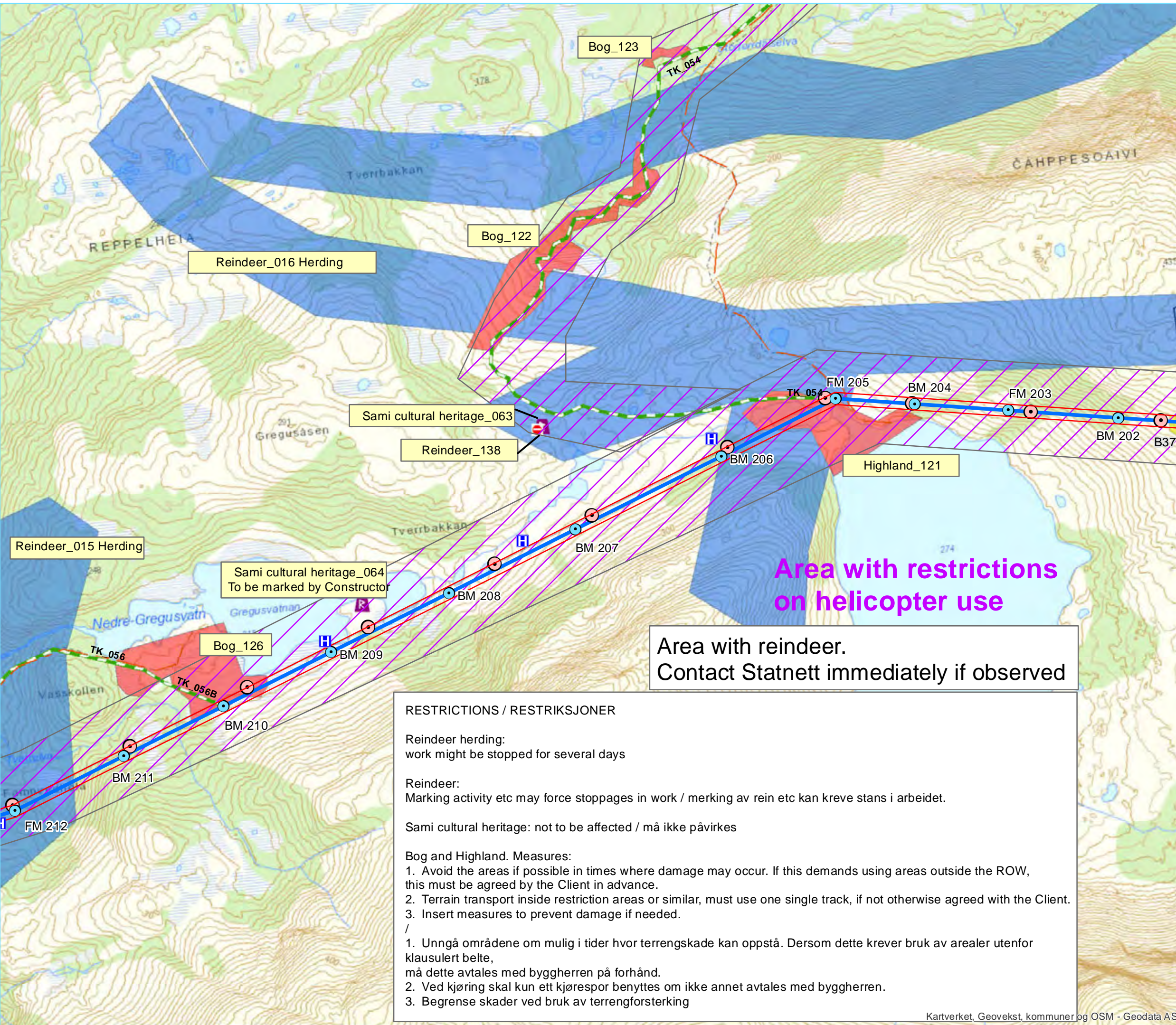
Sami cultural heritage: not to be affected / må ikke påvirkes

Bog and Highland. Measures:

1. Avoid the areas if possible in times where damage may occur. If this demands using areas outside the ROW, this must be agreed by the Client in advance.
2. Terrain transport inside restriction areas or similar, must use one single track, if not otherwise agreed with the Client.
3. Insert measures to prevent damage if needed.

/

1. Unngå områdene om mulig i tider hvor terrengskade kan oppstå. Dersom dette krever bruk av arealer utenfor klausulert belte, må dette avtales med byggherren på forhånd.
2. Ved kjøring skal kun ett kjørespor benyttes om ikke annet avtales med byggherren.
3. Begrense skader ved bruk av terrengforsterking



Rev.	Utgivelse-/rev.beskrivelse	Utarbeidet	Kontrollert(SN)	Godkjent	Dato
1.0		Gunn Frilund	Ingrid Myrveit	Karianne Prytz	02.12.2020
2.0	Ny B38A. Red. tegnforkl.	Gunn Frilund		Karianne Prytz	21.12.2020

Prosjekt: 10326 132 kV powerline Kvandal - Kanstadbotn	
Titel: MTApplan detaljkart 1:10.000 132 kV ledning Kvandal - Kanstadbotn	Målestokk: 1:10 000 Koordinatsystem: WGS 1984 UTM Zone 32N
Byggherre: Statnett	Leverandør: Høydereferanse: NN2000
Gradering: K0	Leverandørens dok.nr. Format: A3
Erstatter dokument:	Saksnummer: 19/01322 23

RESTRICTIONS / RESTRIKSJONER

Reindeer herding:
work might be stopped for several days

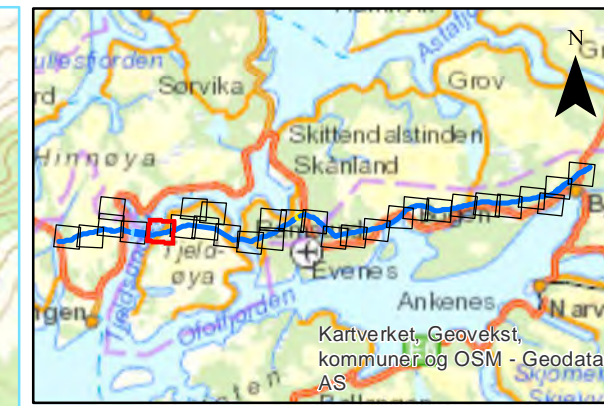
Bog. Measures:

1. Avoid the areas if possible in times where damage may occur. If this demands using areas outside the ROW, this must be agreed by the Client in advance.
2. Terrain transport inside restriction areas or similar, must use one single track, if not otherwise agreed with the Client.
3. Insert measures to prevent damage if needed.

1. Unngå områdene om mulig i tider hvor terrengskade kan oppstå. Dersom dette krever bruk av arealer utenfor klausulert belte, må dette avtales med byggherren på forhånd.
2. Ved kjøring skal kun ett kjørespor benyttes om ikke annet avtales med byggherren.
3. Begrense skader ved bruk av terrengforsterking

Area with reindeer.
Contact Statnett immediately if observed

Area with restrictions on helicopter use

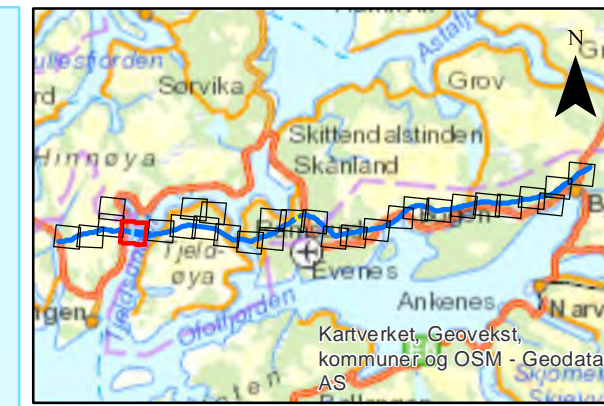


Tegnforklaring

- Stålmast, ny
- Stålmast, ny, kamuflert
- Komposittmast, kamuflert
- Stålmast, flymarkert
- Gjennbruk av mast
- Eksisterende mast, rives
- Eksisterende mast, eier: HLK
- Ny mast, eier HLK, bygger: Statnett
- Ny ledning
- Ledning, rives
- Sjøkabel, utbygd
- Klausulert ledningstrase, ekskl. 100 m buffer
- Tidsavgrenset restriksjon; flyttelei rein
- Permanent restriksjon
- Eksisterende traktorvei, ekskl. 100 m buffer
- Ny, midlertidig traktorvei, ekskl. 100 m buffer
- Eksisterende bilvei, ekskl. 100 m buffer
- Ny, midlertidig bilvei, ekskl. 100 m buffer
- Eksisterende barmarksløype, ekskl. 100 m buffer
- Ny midlertidig vei, ekskl. 100 m buffer
- Helikopterkorridor
- Permanent anleggsplass, ekskl. 100 m buffer
- Midlertidig anleggsplass, ekskl. 100 m buffer
- Ny midlertidig anleggsplass. Ekskl. 100 m buffer
- Fjellcamp, ikke konsesjonsøkt
- Mest brukte helikopterplasser
- ★ Eksisterende masseuttak
- Flymarkør
- Fugleavviser
- Restriksjon, anlegg for rein
- Restriksjon, kulturminne
- Restriksjon vanninntak
- Tursti
- Skiløype
- Nedbørfelt, drikkevann

Rev.	Utgivelse-/rev.beskrivelse	Utarbeidet	Kontrollert(SN)	Godkjent	Dato
1.0		Gunn Frilund	Ingrid Myrvtveit	Karianne Prytz	02.12.2020
2.0	Ny B38A. Red. tegnforkl.	Gunn Frilund		Karianne Prytz	21.12.2020

Prosjekt: 10326 132 kV powerline Kvandal - Kanstadbotn	
Titel: MTAplan detaljkart 1:10.000 132 kV ledning Kvandal - Kanstadbotn	
Byggherre: Statnett	Leverandør:
Gradering: K0	Leverandørens dok.nr.
Erstatter dokument:	Saksnummer: 19/01322
Målestokk: 1:10 000	Koordinatsystem: WGS 1984 UTM Zone 32N
Høydereferanse: NN2000	Format: A3
24	

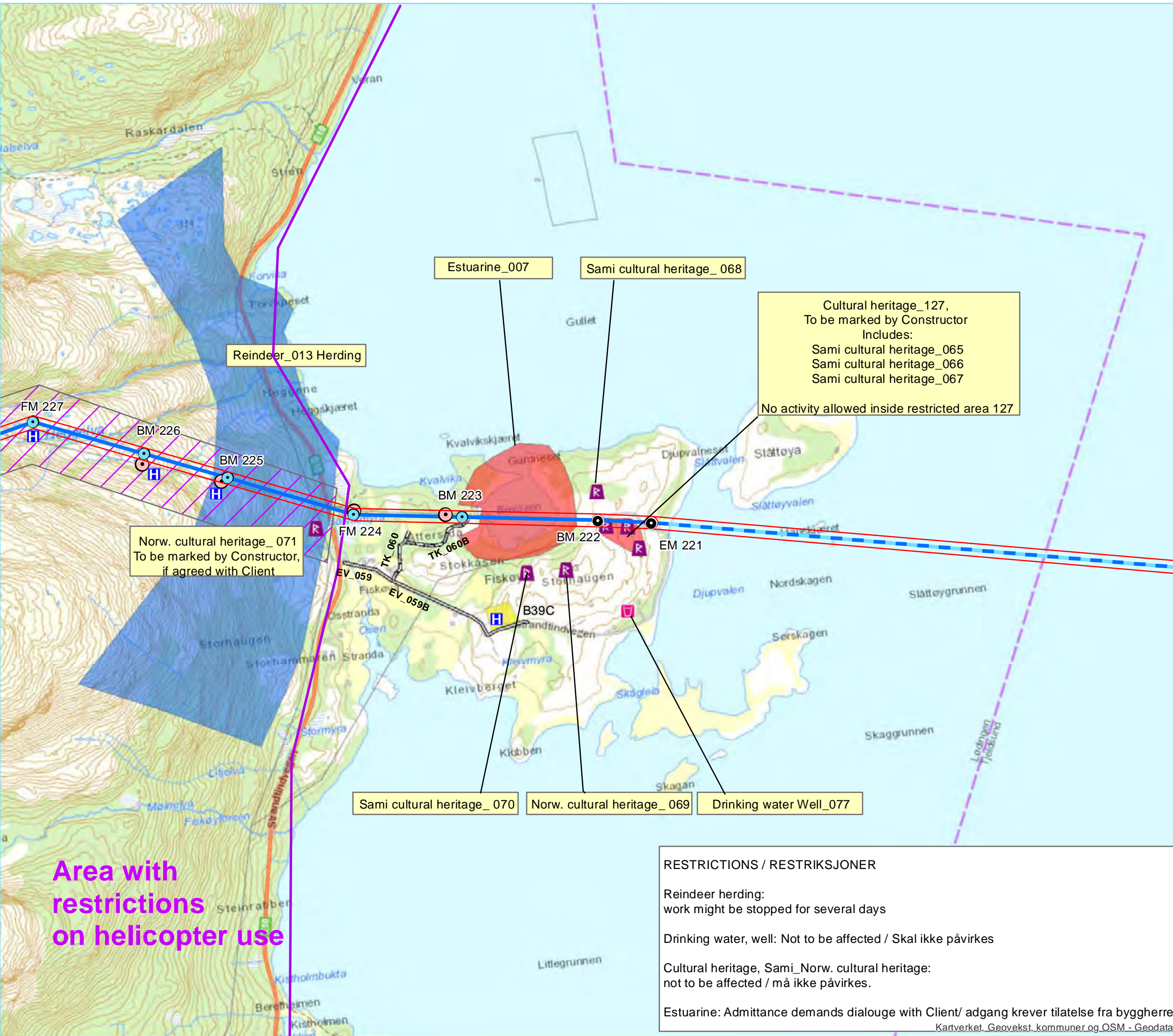


Tegnforklaring

- Stålmast, ny
- Stålmast, ny, kamufflert
- Komposittmast, kamufflert
- Stålmast, flymarkert
- Gjenbruk av mast
- Eksisterende mast, rives
- Eksisterende mast, eier: HLK
- Ny mast, eier HLK, bygger: Statnett
- Ny ledning
- Ledning, rives
- Sjøkabel, utbygd
- ▭ Klausulert ledningstrase, ekskl. 100 m buffer
- ▭ Tidsavgrenset restriksjon; flyttelei rein
- ▭ Permanent restriksjon
- ▭ Eksisterende traktorvei, ekskl. 100 m buffer
- ▭ Ny, midlertidig traktorvei, ekskl. 100 m buffer
- ▭ Eksisterende bilvei, ekskl. 100 m buffer
- ▭ Ny, midlertidig bilvei, ekskl. 100 m buffer
- ▭ Eksisterende barmarksløype, ekskl. 100 m buffer
- ▭ Ny midlertidig vei, ekskl. 100 m buffer
- ▭ Helikopterkorridor
- ▭ Permanent anleggsplass, ekskl. 100 m buffer
- ▭ Midlertidig anleggsplass, ekskl. 100 m buffer
- ▭ Ny midlertidig anleggsplass. Ekskl. 100 m buffer
- ▭ Fjellcamp, ikke konsesjonsøkt
- ▭ Mest brukte helikopterplasser
- ✱ Eksisterende masseuttak
- Flymarkør
- Fugleavviser
- Restriksjon, anlegg for rein
- ▭ Restriksjon, kulturminne
- ▭ Restriksjon vanninntak
- Tursti
- Skiløype
- ▭ Nedbørfelt, drikkevann

Rev.	Utgivelse-/rev.beskrivelse	Utarbeidet	Kontrollert(SN)	Godkjent	Dato
1.0		Gunn Frilund	Ingrid Myrveit	Karianne Prytz	02.12.2020
2.0	Ny B38A. Red. tegnforkl.	Gunn Frilund		Karianne Prytz	21.12.2020

Prosjekt: 10326 132 kV powerline Kvandal - Kanstadbotn	
Titel: MTApplan detaljkart 1:10.000 132 kV ledning Kvandal - Kanstadbotn	Målestokk: 1:10 000 Koordinatsystem: WGS 1984 UTM Zone 32N
Byggherre: Statnett	Leverandør: Høydereferanse: NN2000 Format: A3
Gradering: K0	Leverandørens dok.nr. Kartblad: 25
Erstatter dokument:	Saksnummer: 19/01322



Area with restrictions on helicopter use

RESTRICTIONS / RESTRIKSJONER

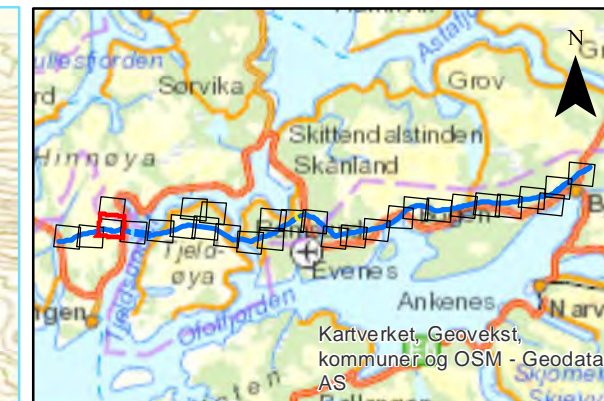
Reindeer herding:
work might be stopped for several days

Drinking water, well: Not to be affected / Skal ikke påvirkes

Cultural heritage, Sami_Norw. cultural heritage:
not to be affected / må ikke påvirkes.

Estuarine: Admittance demands dialouge with Client/ adgang krever tilatelse fra byggherre

Kartverket, Geovekst, kommuner og OSM - Geodata AS



Tegnforklaring

- Stålmast, ny
- Stålmast, ny, kamuflert
- Komposittmast, kamuflert
- Stålmast, flymarkert
- Gjenbruk av mast
- Eksisterende mast, rives
- Eksisterende mast, eier: HLK
- Ny mast, eier HLK, bygger: Statnett
- Ny ledning
- Ledning, rives
- Sjøkabel, utbygd
- Klausulert ledningstrase, ekskl. 100 m buffer
- Tidsavgrenset restriksjon; flyttelei rein
- Permanent restriksjon
- Eksisterende traktorvei, ekskl. 100 m buffer
- Ny, midlertidig traktorvei, ekskl. 100 m buffer
- Eksisterende bilvei, ekskl. 100 m buffer
- Ny, midlertidig bilvei, ekskl. 100 m buffer
- Eksisterende barmarksløype, ekskl. 100 m buffer
- Ny midlertidig vei, ekskl. 100 m buffer
- Helikopterkorridor
- Permanent anleggsplass, ekskl. 100 m buffer
- Midlertidig anleggsplass, ekskl. 100 m buffer
- Ny midlertidig anleggsplass. Ekskl. 100 m buffer
- Fjellcamp, ikke konsesjonsøkt
- Mest brukte helikopterplasser
- ✱ Eksisterende masseuttak
- Flymarkør
- Fugleavviser
- Restriksjon, anlegg for rein
- Restriksjon, kulturminne
- Restriksjon vanninntak
- Tursti
- Skiløype
- Nedbørfelt, drikkevann

RESTRICTIONS / RESTRIKSJONER

Reindeer herding and adjacent areas:
work might be stopped for several days in all areas

Sami cultural heritage: not to be affected / må ikke påvirkes

Bog. Measures:

1. Avoid the areas if possible in times where damage may occur. If this demands using areas outside the ROW, this must be agreed by the Client in advance.
2. Terrain transport inside restriction areas or similar, must use one single track, if not otherwise agreed with the Client.
3. Insert measures to prevent damage if needed.

/

1. Unngå områdene om mulig i tider hvor terrengskade kan oppstå. Dersom dette krever bruk av arealer utenfor klausulert belte, må dette avtales med byggherren på forhånd.
2. Ved kjøring skal kun ett kjørespor benyttes om ikke annet avtales med byggherren.
3. Begrense skader ved bruk av terrengforsterking

Area with restrictions on helicopter use

Rev.	Utgivelse-/rev.beskrivelse	Utarbeidet	Kontrollert(SN)	Godkjent	Dato
1.0		Gunn Frilund	Ingrid Myrveit	Karianne Prytz	02.12.2020
2.0	Ny B38A. Red. tegnforkl.	Gunn Frilund		Karianne Prytz	21.12.2020

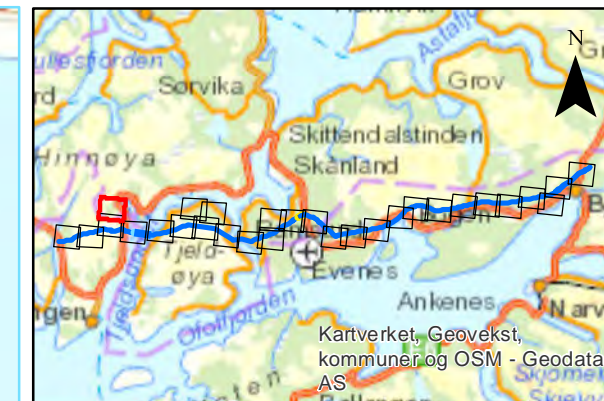
Prosjekt: 10326 132 kV powerline Kvandal - Kanstadbotn	
Tittel: MTApplan detaljkart 1:10.000 132 kV ledning Kvandal - Kanstadbotn	
Målestokk: 1:10 000	Koordinatsystem: WGS 1984 UTM Zone 32N
Byggherre: Statnett	Leverandør: Høydereferanse: NN2000
Gradering: K0	Leverandørens dok.nr. Format: A3
Erstatter dokument:	Saksnummer: 19/01322 Kartblad: 26

RESTRICTIONS / RESTRIKSJONER

Reindeer herding and adjacent areas:
work might be stopped for several days in all areas / arbeid kan bli stoppet i flere dager i dette fjellområdet

Sami cultural heritage: not to be affected / må ikke påvirkes

Area with restrictions on helicopter use



Tegnforklaring

- Stålmast, ny
- Stålmast, ny, kamuflert
- Komposittmast, kamuflert
- Stålmast, flymarkert
- Gjenbruk av mast
- Eksisterende mast, rives
- Eksisterende mast, eier: HLK
- Ny mast, eier HLK, bygger: Statnett
- Ny ledning
- Ledning, rives
- Sjøkabel, utbygd
- Klausulert ledningstrase, ekskl. 100 m buffer
- Tidsavgrenset restriksjon; flyttelei rein
- Permanent restriksjon
- Eksisterende traktorvei, ekskl. 100 m buffer
- Ny, midlertidig traktorvei, ekskl. 100 m buffer
- Eksisterende bilvei, ekskl. 100 m buffer
- Ny, midlertidig bilvei, ekskl. 100 m buffer
- Eksisterende barmarksløype, ekskl. 100 m buffer
- Ny midlertidig vei, ekskl. 100 m buffer
- Helikopterkorridor
- Permanent anleggsplass, ekskl. 100 m buffer
- Midlertidig anleggsplass, ekskl. 100 m buffer
- Ny midlertidig anleggsplass. Ekskl. 100 m buffer
- Fjellcamp, ikke konsesjonsøkt
- Mest brukte helikopterplasser
- Eksisterende masseuttak
- Flymarkør
- Fugleavviser
- Restriksjon, anlegg for rein
- Restriksjon, kulturminne
- Restriksjon vanninntak
- Tursti
- Skiløype
- Nedbørfelt, drikkevann



Rev.	Utgivelse-/rev.beskrivelse	Utarbeidet	Kontrollert(SN)	Godkjent	Dato
1.0		Gunn Frilund	Ingrid Myrveit	Karianne Prytz	02.12.2020
2.0	Ny B38A. Red. tegnforkl.	Gunn Frilund		Karianne Prytz	21.12.2020

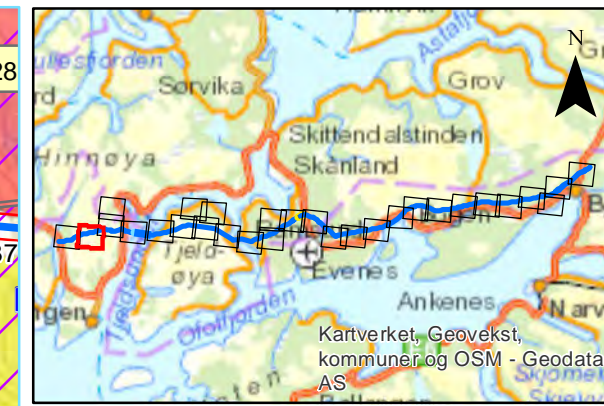
Prosjekt: 10326 132 kV powerline Kvandal - Kanstadbotn

Titel: MTApplan detaljkart 1:10.000
132 kV ledning Kvandal - Kanstadbotn

Målestokk: 1:10 000
Koordinatsystem: WGS 1984 UTM Zone 32N
Byggherre: Statnett
Leverandør:
Høydereferanse: NN2000
Format: A3

Gradering: K0
Leverandørens dok.nr.
Kartblad:
Erstatter dokument:
Saksnummer: 19/01322
27

Area with restrictions on helicopter use



- Tegnforklaring**
- Stålmast, ny
 - Stålmast, ny, kamuflert
 - Komposittmast, kamuflert
 - Stålmast, flymarkert
 - Gjenbruk av mast
 - Eksisterende mast, rives
 - Eksisterende mast, eier: HLK
 - Ny mast, eier HLK, bygger: Statnett
 - Ny ledning
 - Ledning, rives
 - Sjøkabel, utbygd
 - ▭ Klausulert ledningstrase, ekskl. 100 m buffer
 - ▭ Tidsavgrenset restriksjon; flyttelei rein
 - ▭ Permanent restriksjon
 - ▭ Eksisterende traktorvei, ekskl. 100 m buffer
 - ▭ Ny, midlertidig traktorvei, ekskl. 100 m buffer
 - ▭ Eksisterende bilvei, ekskl. 100 m buffer
 - ▭ Ny, midlertidig bilvei, ekskl. 100 m buffer
 - ▭ Eksisterende barmarksløype, ekskl. 100 m buffer
 - ▭ Ny midlertidig vei, ekskl. 100 m buffer
 - ▭ Helikopterkorridor
 - ▭ Permanent anleggsplass, ekskl. 100 m buffer
 - ▭ Midlertidig anleggsplass, ekskl. 100 m buffer
 - ▭ Ny midlertidig anleggsplass. Ekskl. 100 m buffer
 - ▭ Fjellcamp, ikke konsesjonsøkt
 - ▭ Mest brukte helikopterplasser
 - ★ Eksisterende masseuttak
 - Flymarkør
 - Fugleavviser
 - Restriksjon, anlegg for rein
 - ▭ Restriksjon, kulturminne
 - ▭ Restriksjon vanninntak
 - Tursti
 - Skiløype
 - ▭ Nedbørfelt, drikkevann

Area with reindeer Contact Statnett immediately if observed

RESTRICTIONS / RESTRIKSJONER

Reindeer herding and adjacent areas:
work might be stopped for several days in all areas / arbeidet kan bli stoppet i flere dager i dette fjellområdet

Reindeer:
Marking etc may force stoppages / Oppsamling, merking etc kan medføre stans i arbeidet.

Bog and Highland Measures:

- Avoid the areas if possible in times where damage may occur. If this demands using areas outside the ROW, this must be agreed by the Client in advance.
- Terrain transport inside restriction areas or similar, must use one single track, if not otherwise agreed with the Client.
- Insert measures to prevent damage if needed.

/

- Unngå områdene om mulig i tider hvor terrengskade kan oppstå. Dersom dette krever bruk av arealer utenfor klausulert belte, må dette avtales med byggherren på forhånd.
- Ved kjøring skal kun ett kjørespor benyttes om ikke annet avtales med byggherren.
- Begrense skader ved bruk av terrengforsterking

Rev.	Utgivelse-/rev.beskrivelse	Utarbeidet	Kontrollert(SN)	Godkjent	Dato
1.0		Gunn Frilund	Ingrid Myrvtveit	Karianne Prytz	02.12.2020
2.0	Ny B38A. Red. tegnforkl.	Gunn Frilund		Karianne Prytz	21.12.2020

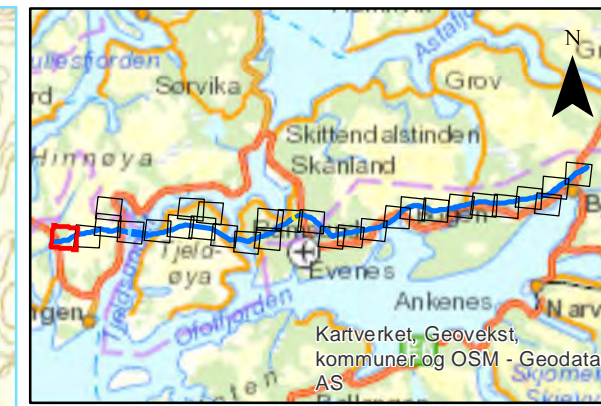
Prosjekt: 10326 132 kV powerline Kvandal - Kanstadbotn	
Titel: MTApplan detaljkart 1:10.000 132 kV ledning Kvandal - Kanstadbotn	Målestokk: 1:10 000 Koordinatsystem: WGS 1984 UTM Zone 32N
Byggherre: Statnett	Leverandør: Høydereferanse: NN2000 Format: A3
Gradering: K0	Leverandørens dok.nr. Kartblad: 28
Erstatter dokument:	Saksnummer: 19/01322

Area with reindeer
Contact Statnett immediately if observed

RESTRICTIONS / RESTRIKSJONER


Reindeer herding:
work might be stopped for several days / arbeidet kan bli stanset i flere dager

Sami cultural heritage: not to be affected / må ikke påvirkes



Tegnforklaring

- Stålmast, ny
- Stålmast, ny, kamouflert
- Komposittmast, kamouflert
- Stålmast, flymarkert
- Gjenbruk av mast
- Eksisterende mast, rives
- Eksisterende mast, eier: HLK
- Ny mast, eier HLK, bygger: Statnett
- Ny ledning
- Ledning, rives
- Sjøkabel, utbygd
- Klausulert ledningstrase, ekskl. 100 m buffer
- Tidsavgrenset restriksjon; flyttelei rein
- Permanent restriksjon
- Eksisterende traktorvei, ekskl. 100 m buffer
- Ny, midlertidig traktorvei, ekskl. 100 m buffer
- Eksisterende bilvei, ekskl. 100 m buffer
- Ny, midlertidig bilvei, ekskl. 100 m buffer
- Eksisterende barmarksløype, ekskl. 100 m buffer
- Ny midlertidig vei, ekskl. 100 m buffer
- Helikopterkorridor
- Permanent anleggsplass, ekskl. 100 m buffer
- Midlertidig anleggsplass, ekskl. 100 m buffer
- Ny midlertidig anleggsplass. Ekskl. 100 m buffer
- Fjellcamp, ikke konsesjonsøkt
- H Mest brukte helikopterplasser
- ✱ Eksisterende masseuttak
- Flymarkør
- Fugleavviser
- Restriksjon, anlegg for rein
- Restriksjon, kulturminne
- Restriksjon vanninntak
- Tursti
- Skiløype
- Nedbørfelt, drikkevann



Rev.	Utgivelse-/rev.beskrivelse	Utarbeidet	Kontrollert(SN)	Godkjent	Dato
1.0		Gunn Frilund	Ingrid Myrvtveit	Karianne Prytz	02.12.2020
2.0	Ny B38A. Red. tegnforkl.	Gunn Frilund		Karianne Prytz	21.12.2020

Prosjekt: 10326 132 kV powerline Kvandal - Kanstadbotn

Titel: MTApplan detaljkart 1:10.000
132 kV ledning Kvandal - Kanstadbotn

Målestokk: 1:10 000
Koordinatsystem: WGS 1984 UTM Zone 32N

Byggherre: **Statnett**

Leverandør: **NN2000**

Format: **A3**

Gradering: **K0**

Leverandørens dok.nr.

Kartblad: **29**

Erstatter dokument: **19/01322**

Saksnummer: **19/01322**

Area with restrictions on helicopter use

Mulige havner / havnelager

(avtaler inngås av entreprenør)

