

Kartserie for skogrydding

Kartforklaring

- 420 kV Namsos-Storheia
- Eksisterende 300(420)kV
- - - Ryddebelte
- ◆ Mast
- ◆ Grønsmalt mast
- ◆ Kamouflerte isolatorer
- Transformatorstasjoner
- Drivbart
- Ikke drivbart
- 1234 Bestandsnummer
- Barmarksløyper
- Vinterløype
- Traktorveg
- Veg
- Baseplass
- Hovedplass helikopter
- Ingen tiltak/lunneplass
- Ingen kjøring i traseen
- Grunnvannsbrønner
- × Kulturminner
- Kulturminner
- Viktig reindriftsområde
- Sårbart naturområde
- Viktig fuglområde

N1 - "Stormyra sør for Nordelva"
Ingen bakketransport utenfor veg,
baseplass eller stasjonsområde.

Namsos stasjon

N2 - "Vestmyr-Belgvoli"
Ingen bakketransport innenfor
avgrenset område. Aktsomhet vassdrag.

N3 - "Myrelva midtre"
Ingen bakketransport innenfor
avgrenset område. Aktsomhet vassdrag.

Skogrydding
Nødvendig hogst utføres i
størst mulig grad som toppkapping



Prosjekt: 10210 420 kV ledning Namsos - Storheia	Måst: 1:7500
Føle: Kartserie skogrydding - detaljkart	Digital prod: AWARE
Kartserie skogrydding - detaljkart	Kontrollert: PS
Tapingsleverandør: Statnett	Godkjent: OJH
Førers tegning: Statnett	Dato: 01.12.2014
Erstatter tegning:	
Ansvarlig: UTM	Utmøntet: UTM
Fase: 1	Objekt: 1
Blad: A3	Form: 2032081
Dokument: 2032081	Rev: 2

Kartserie for skogrydding

Kartforklaring

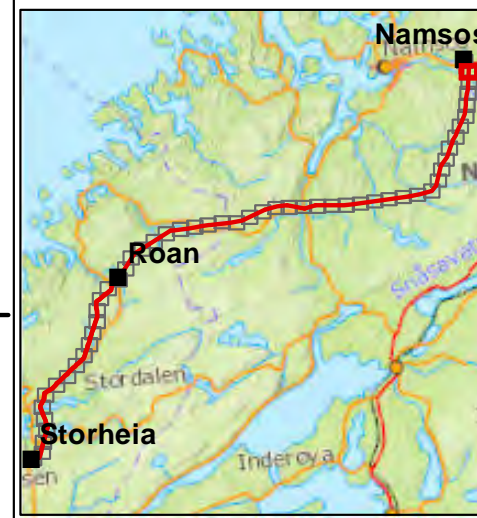
- 420 kV Namsos-Storheia
- Eksisterende 300(420)kV
- - - Ryddebelte
- ◆ Mast
- ◆ Grønsmalt mast
- ◆ Kamouflerte isolatorer
- Transformatorstasjoner
- Drivbart
- Ikke drivbart
- 1234 Bestandsnummer
- Barmarksløyper
- Vinterløype
- Traktorveg
- Veg
- Baseplass
- Hovedplass helikopter
- Ingen tiltak/lunneplass
- Ingen kjøring i traseen
- Grunnvannsbrønner
- × Kulturminner
- Kulturminner
- Viktig reindriftsområde
- Sårbart naturområde
- Viktig fuglområde

N3 - "Myrelva midtre"
Ingen bakketransport innenfor
avgrenset område. Aktsomhet vassdrag.

Skogrydding
Nødvendig hogst utføres i
størst mulig grad som toppkapping

C24 - Kulturminne
Veganlegg. Ingen bakketransport innenfor lokalitet.

Kulturminner
Ingen bakketransport innenfor
avgrensede områder.



Prosjekt: 10210 420 kV ledning Namsos - Storheia		Måst: 1:7500
Tittel: Kartserie skogrydding - detaljkart		Digital prod: AWARE
Kartforfatter: Statnett		Kontrollert: PS
Tegningsleverandør: Statnett		Godkjent: QJH
Førers tegning: Statnett		Dato: 01.12.2014
Erstatte tegning:		
Ansvarlig: UTMA	Utferende: UTMA	Fase: 1
Objekt: 2	Format: A3	Dokument: 2032081
Rev: 2		

Kartserie for skogrydding

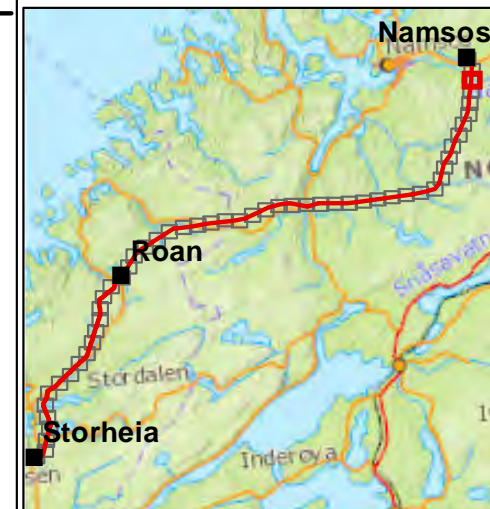
Kartforklaring

- 420 kV Namsos-Storheia
- Eksisterende 300(420)kV
- - - Ryddebelte
- Mast
- Grønsmalt mast
- Kamouflerte isolatorer
- Transformatorstasjoner
- Drivbart
- Ikke drivbart
- 1234 Bestandsnummer
- Barmarksløyper
- Vinterløype
- Traktorveg
- Veg
- Baseplass
- Hovedplass helikopter
- Ingen tiltak/lunneplass
- Ingen kjøring i traseen
- Grunnvannsbrønner
- ✕ Kulturminner
- Kulturminner
- Viktig reindriftsområde
- Sårbart naturområde
- Viktig fuglområde

Kulturminner
Ingen bakketransport innenfor
avgrensede områder. Ingen hogst i
ryddebeltet før kulturminner er merket
og sikret.

Skogrydding
Kantvegetasjon langs Namsen skal ikke ryddes.

N4 - "Lon øst for Horka"
Ingen bakketransport innenfor
avgrenset område. Aktsomhet vassdrag.

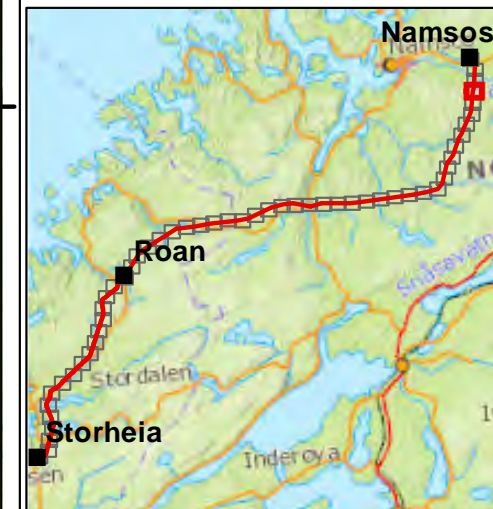


Prosjekt: 10210 420 kV ledning Namsos - Storheia		Måst: 1:7500
Tittel: Kartserie skogrydding - detaljkart		Digital prod: AWARE
Tegningsleverandør: Statnett		Kontrollert: PS
Førers tegning: []		Godkjent: QJH
[]		Dato: 01.12.2014
[]		Erstatning tegning: []
Ansvarlig: UTMA	Utlendte: UTMA	Fase: 1
Objekt: []	Blad: 3	Form: A3
Dokument: 2032081	Rev: 2	

Kartserie for skogrydding

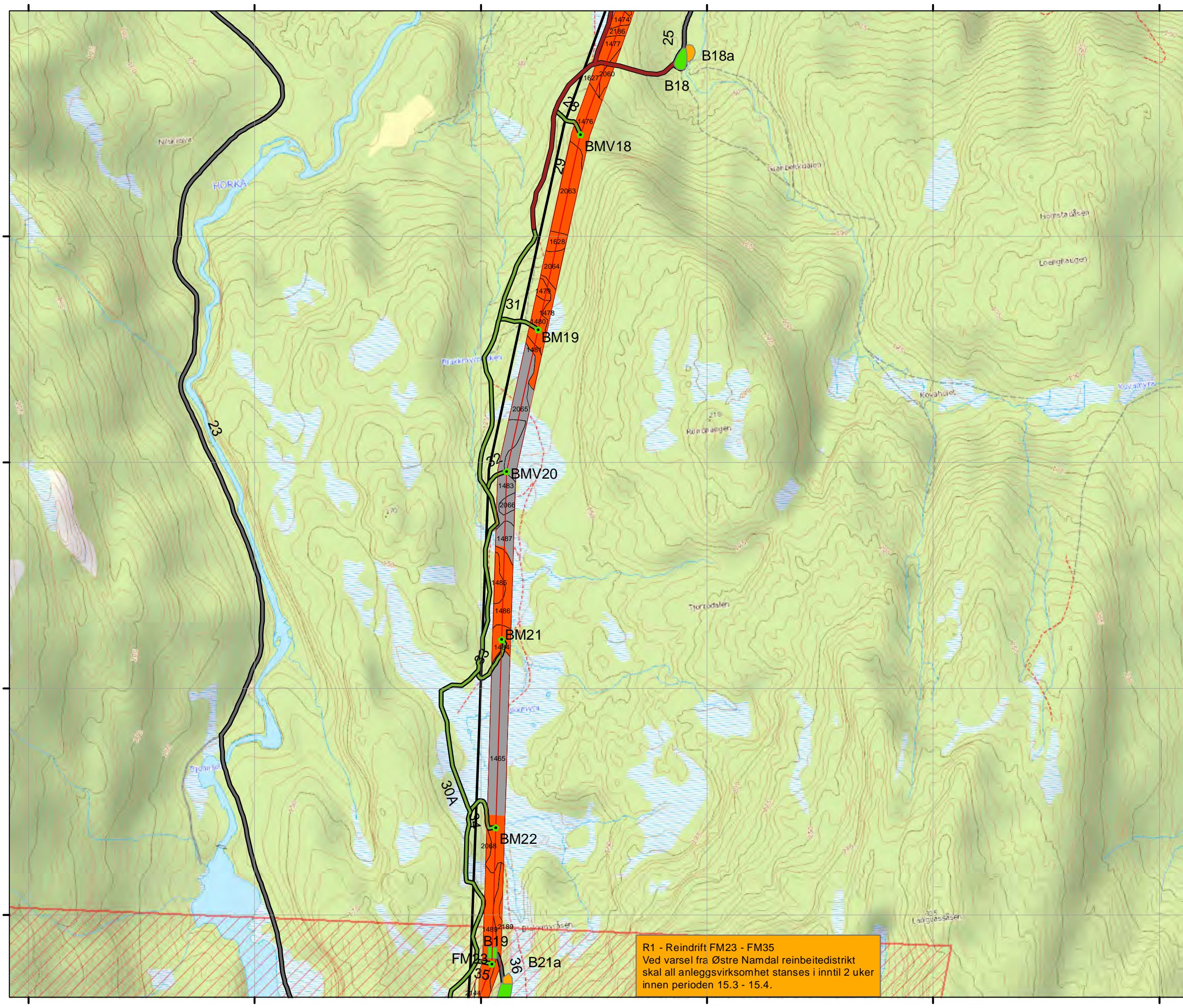
Kartforklaring

- 420 kV Namsos-Storheia
- Eksisterende 300(420)kV
- - - Ryddebelte
- Mast
- Grønsmalt mast
- Kamouflerte isolatorer
- Transformatorstasjoner
- Drivbart
- Ikke drivbart
- 1234 Bestandsnummer
- Barmarksløyper
- Vinterløype
- Traktorveg
- Veg
- Baseplass
- Hovedplass helikopter
- Ingen tiltak/lunneplass
- Ingen kjøring i traseen
- Grunnvannsbrønner
- × Kulturminner
- Kulturminner
- Viktig reindriftsområde
- Sårbart naturområde
- Viktig fuglområde



Prosjekt: 10210 420 kV ledning Namsos - Storheia		Mål: 1:7500
Tittel: Kartserie skogrydding - detaljkart		Digital prod: AWARE
Kartforfatter: Statnett		Kontrollert: PS
Tegningsleverandør: Statnett		Godkjent: OJH
Førers tegning: []		Dato: 01.12.2014
Arvnr: UTMA	Utlend: UTMA	Form: A3
Fase: 1	Objekt: 4	Dokument: 2032081
Rev: 2		

R1 - Reindrift FM23 - FM35
Ved varsel fra Østre Namdal reinbeitedistrikt skal all anleggsvirksomhet stanses i inntil 2 uker innen perioden 15.3 - 15.4.

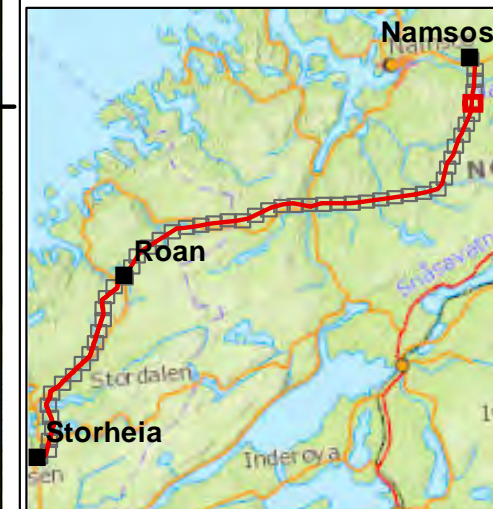


Kartserie for skogrydding

Kartforklaring

- 420 kV Namsos-Storheia
- Eksisterende 300(420)kV
- Ryddebelte
- ◆ Mast
- ◆ Grønsmalt mast
- ◆ Kamouflerte isolatorer
- Transformatorstasjoner
- Drivbart
- Ikke drivbart
- 1234 Bestandsnummer
- Barmarksløyper
- Vinterløype
- Traktorveg
- Veg
- Baseplass
- Hovedplass helikopter
- Ingen tiltak/lunneplass
- Ingen kjøring i traseen
- Grunnvannsbrønner
- × Kulturminner
- Kulturminner
- Viktig reindriftsområde
- Sårbart naturområde
- Viktig fuglområde

R1 - Reindrift FM23 - FM35
 Ved varsel fra Østre Namdal reinbeitedistrikt skal all anleggsvirksomhet stanses i inntil 2 uker innen perioden 15.3 - 15.4.



Prosjekt: 10210 420 kV ledning Namsos - Storheia				Måst: 1:7500	
Tittel: Kartserie skogrydding - detaljkart				Digital prod: AWARE	
Kartforvalter: Statnett			Kontrollert: PS		
Førers tegning: Statnett			Dato: 01.12.2014		
Ansvarelig: UTMA			Rev: 2		
Utgitt:	Fase:	Objekt:	Blad:	Form:	Dokument:
UTMA	1	5	A3	2032081	

Kartserie for skogrydding

Kartforklaring

- 420 kV Namsos-Storheia
- Eksisterende 300(420)kV
- Ryddebelte
- Mast
- Grønsmalt mast
- Kamouflerte isolatorer
- Transformatorstasjoner
- Drivbart
- Ikke drivbart
- Bestandsnummer
- Barmarksløyper
- Vinterløype
- Traktorveg
- Veg
- Baseplass
- Hovedplass helikopter
- Ingen tiltak/lunneplass
- Ingen kjøring i traseen
- Grunnvannsbrønner
- Kulturminner
- Kulturminner
- Viktig reindriftsområde
- Sårbart naturområde
- Viktig fuglområde

R1 - Reindrift FM23 - FM35
Ved varsel fra Østre Namdal reinbeitedistrikt skal all anleggsvirksomhet stanses i inntil 2 uker innen perioden 15.3 - 15.4.

N5 - "Finntjørnin naturreservat"
Ingen bakketransport innenfor naturreservatet



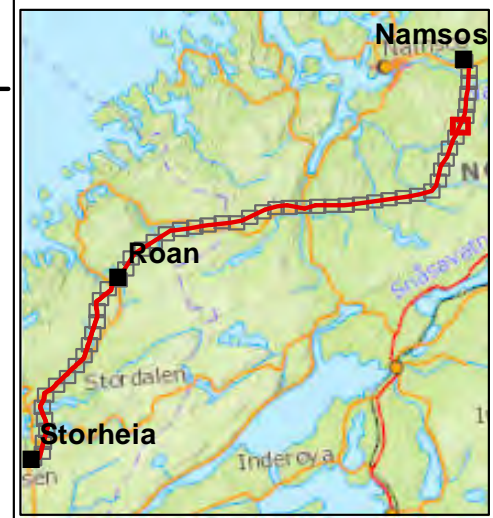
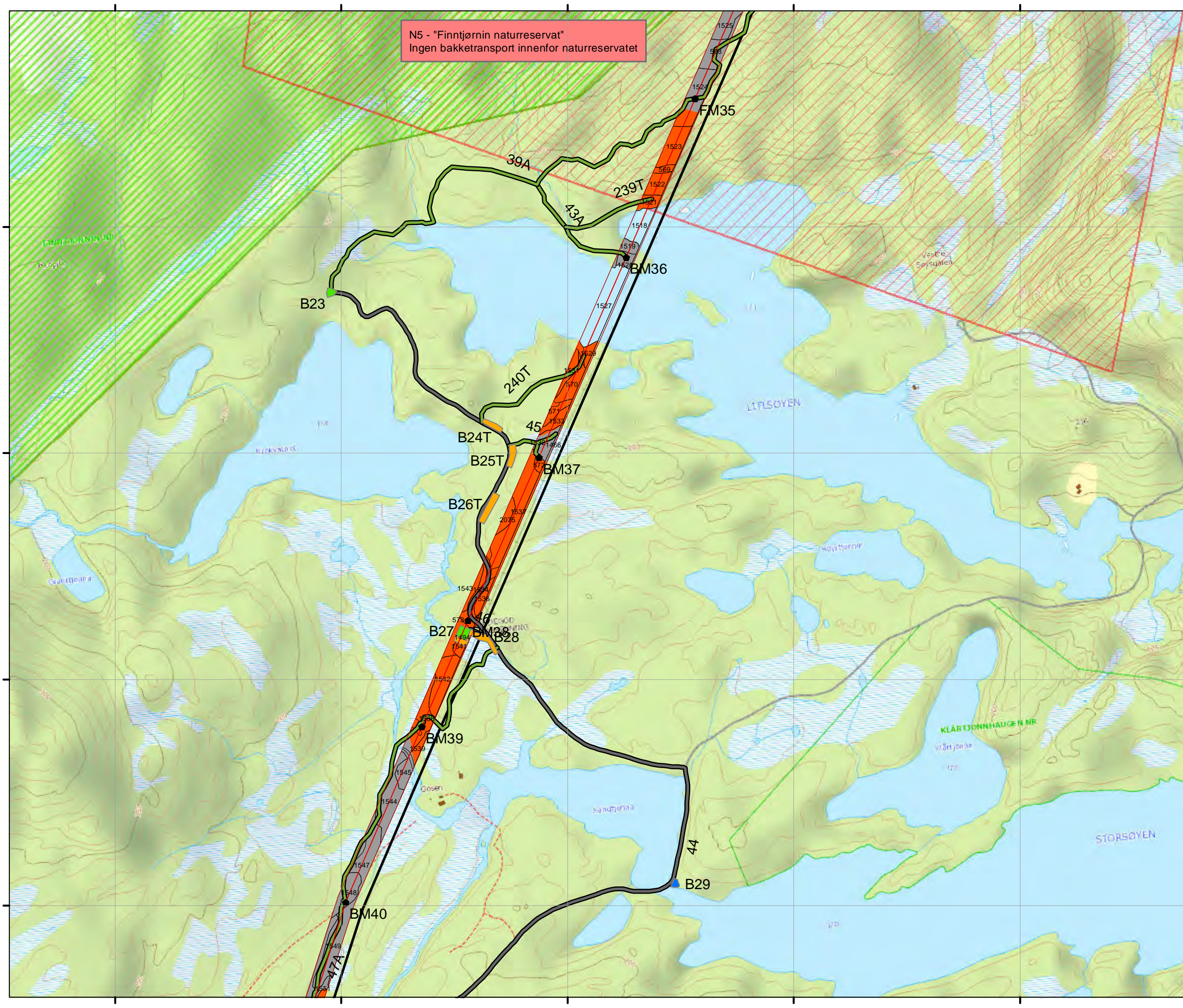
Prosjekt: 10210 420 kV ledning Namsos - Storheia				Måst: 1:7500	
Føle: Kartserie skogrydding - detaljkart				Digital prod: AWARE	
Kartserie skogrydding - detaljkart				Kontrollert: PS	
Tegningsleverandør: Statnett				Godkjent: OJH	
Førers tegning:				Dato: 01.12.2014	
Erstatte tegning:				Erstatte tegning:	
Arvsvarig: UTM	Utlendte: UTM	Fase: 1	Objekt: 6	Format: A3	Revisjon: 2

Kartserie for skogrydding

Kartforklaring

- 420 kV Namsos-Storheia
- Eksisterende 300(420)kV
- Ryddebelte
- Mast
- Grønsmalt mast
- Kamouflerte isolatorer
- Transformatorstasjoner
- Drivbart
- Ikke drivbart
- 1234 Bestandsnummer
- Barmarksløyper
- Vinterløype
- Traktorveg
- Veg
- Baseplass
- Hovedplass helikopter
- Ingen tiltak/lunneplass
- Ingen kjøring i traseen
- Grunnvannsbrønner
- Kulturminner
- Kulturminner
- Viktig reindriftsområde
- Sårbart naturområde
- Viktig fuglområde

N5 - "Finntjørnin naturreservat"
Ingen bakketransport innenfor naturreservatet

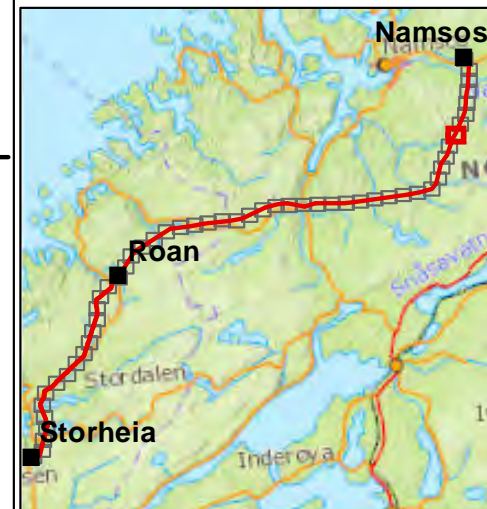


Prosjekt: 10210 420 kV ledning Namsos - Storheia		Måst: 1:7500
Tittel: Kartserie skogrydding - detaljkart		Digital prod: AWARE
Kartserie skogrydding - detaljkart		Kontrollert: PS
Tegningsleverandør: Statnett		Godkjent: OJH
Førers tegning: Statnett		Dato: 01.12.2014
Erstatte tegning:		
Arsvartig: UTMA	Uttrend: UTMA	Fase: 1
Objekt: 7	Form: A3	Dokument: 2032081
Rev: 2		

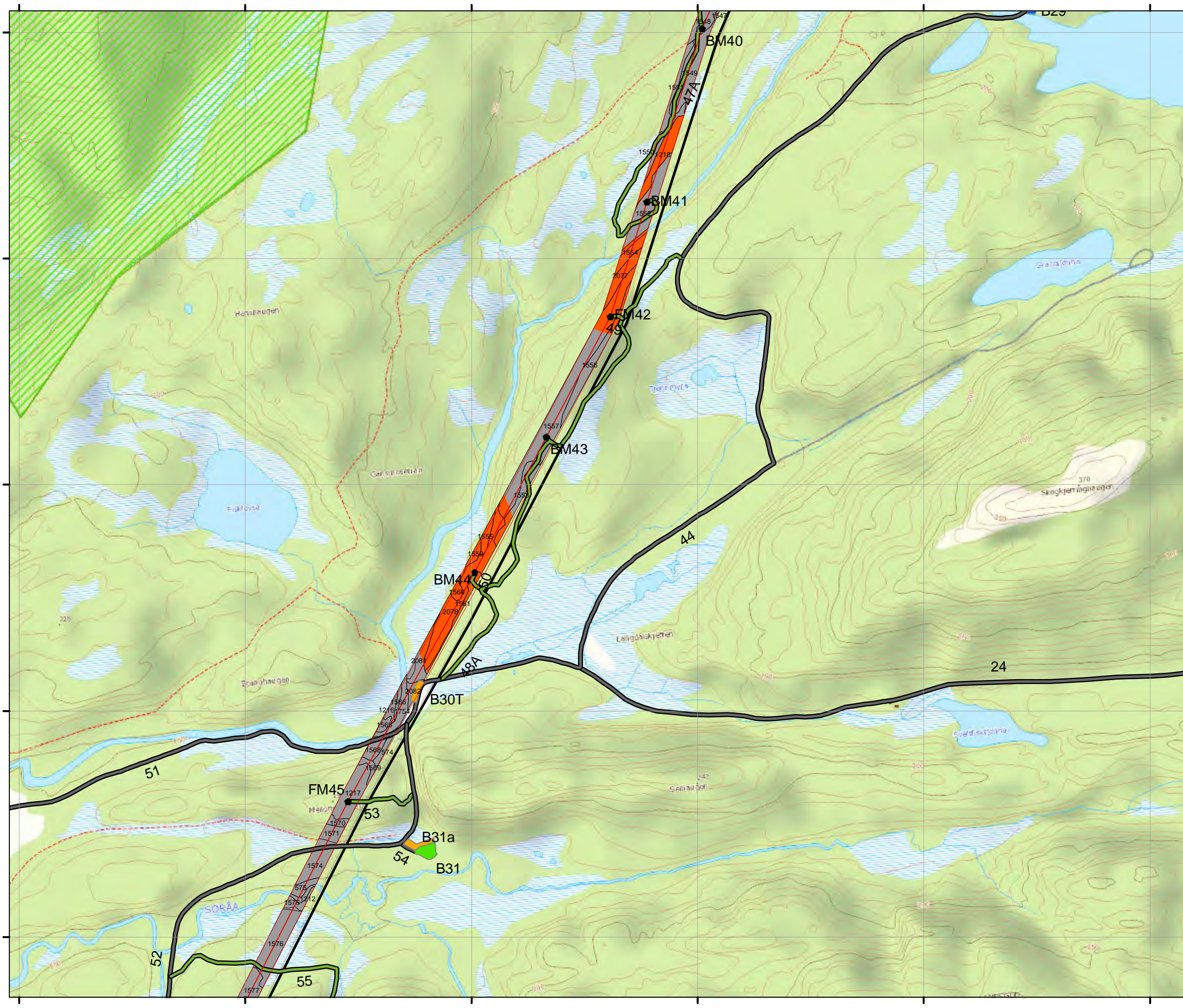
Kartserie for skogrydding

Kartforklaring

- 420 kV Namsos-Storheia
- Eksisterende 300(420)kV
- Ryddebelte
- ◆ Mast
- ◆ Grønsmalt mast
- ◆ Kamouflerte isolatorer
- Transformatorstasjoner
- Drivbart
- Ikke drivbart
- 1234 Bestandsnummer
- Barmarksløyper
- Vinterløype
- Traktorveg
- Veg
- Baseplass
- Hovedplass helikopter
- Ingen tiltak/lunneplass
- Ingen kjøring i traseen
- Grunnvannsbrønner
- × Kulturminner
- Kulturminner
- Viktig reindriftsområde
- Sårbart naturområde
- Viktig fuglområde



Prosjekt: 10210 420 kV ledning Namsos - Storheia				Måst: 1:7500	
Tittel: Kartserie skogrydding - detaljkart				Digital prod: AWARE	
Kartserie skogrydding - detaljkart			Kontrollert: PS		
Tegningsleverandør: Statnett			Godkjent: OJH		
Førers tegning: Statnett			Dato: 01.12.2014		
Erstatter tegning:			Erstatter tegning:		
Arvsvalg: UTM	Utmåning: UTM	Fase: 1	Objekt: 8	Format: A3	Dokument: 2032081
					Rev: 2



Kartserie for skogrydding

Kartforklaring

- 420 kV Namsos-Storheia
- Eksisterende 300(420)kV
- - - Ryddebelte
- Mast
- Grønsmalt mast
- Kamouflerte isolatorer
- Transformatorstasjoner
- Drivbart
- Ikke drivbart
- 1234 Bestandsnummer
- Barmarksløyper
- Vinterløype
- Traktorveg
- Veg
- Baseplass
- Hovedplass helikopter
- Ingen tiltak/lunneplass
- Ingen kjøring i traseen
- Grunnvannsbrønner
- × Kulturminner
- Kulturminner
- Viktig reindriftsområde
- Sårbart naturområde
- Viktig fuglområde

R2 - Reindrift BM46 - BM64
Ved varsel fra Østre Namdal reinbeitedistrikt skal all anleggsvirksomhet stanses i inntil 2 uker innen perioden 15.3 - 15.4.



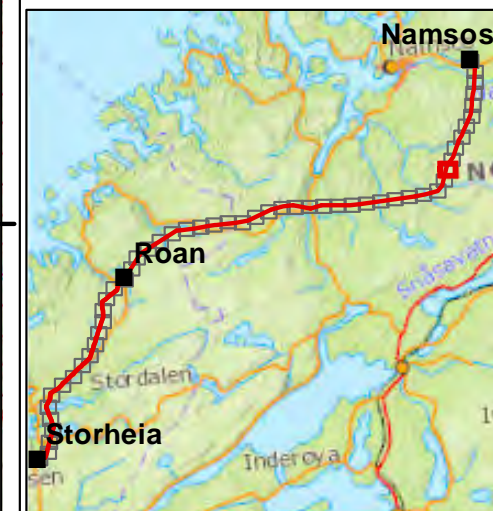
Prosjekt: 10210 420 kV ledning Namsos - Storheia		Mål: 1:7500
Tittel: Kartserie skogrydding - detaljkart		Digital prod: AWARE
Kartserie skogrydding - detaljkart		Kontrollert: PS
Tegningsleverandør: Statnett		Godkjent: OJH
Førers tegning: Statnett		Dato: 01.12.2014
Erstatte tegning:		Erstatte tegning:
Arvsvarlig: UTM	Utferende: UTM	Form: A3
Fase: 1	Objekt: 9	Dokument: 2032081
Rev: 2		

Kartserie for skogrydding

Kartforklaring

- 420 kV Namsos-Storheia
- Eksisterende 300(420)kV
- Ryddebelte
- Mast
- Grønsmalt mast
- Kamouflerte isolatorer
- Transformatorstasjoner
- Drivbart
- Ikke drivbart
- 1234 Bestandsnummer
- Barmarksløyper
- Vinterløype
- Traktorveg
- Veg
- Baseplass
- Hovedplass helikopter
- Ingen tiltak/lunneplass
- Ingen kjøring i traseen
- Grunnvannsbrønner
- × Kulturminner
- Kulturminner
- Viktig reindriftsområde
- Sårbart naturområde
- Viktig fuglområde

R2 - Reindrift BM46 - BM64
Ved varsel fra Østre Namdal reinbeitedistrikt skal all anleggsvirksomhet stanses i inntil 2 uker innen perioden 15.3 - 15.4.



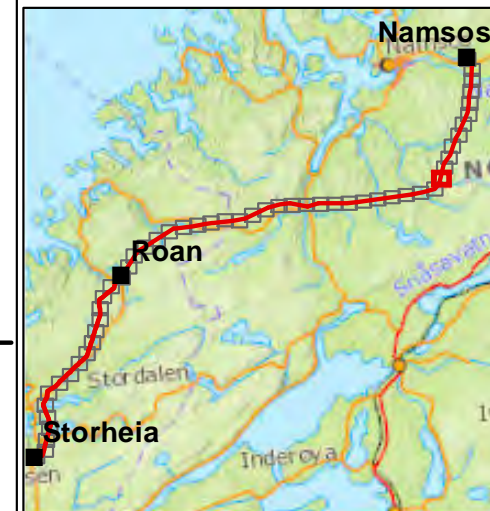
Prosjekt: 10210 420 kV ledning Namsos - Storheia		Mål: 1:7500
Tittel: Kartserie skogrydding - detaljkart		Digital prod: AWARE
Kartserie skogrydding - detaljkart		Kontrollert: PS
Tegningsleverandør: Statnett		Godkjent: OJH
Førers tegning: Statnett		Dato: 01.12.2014
Erstatte tegning:		Erstatte tegning:
Ansvarlig: UTMA	Utferende: UTMA	Fase: 1
Objekt: 11	Formas: A3	Dokid: 2032081
		Rev: 2

Kartserie for skogrydding

Kartforklaring

-  420 kV Namsos-Storheia
-  Eksisterende 300(420)kV
-  Ryddebelte
-  Mast
-  Grøn malt mast
-  Kamouflerte isolatorer
-  Transformatorstasjoner
-  Drivbart
-  Ikke drivbart
-  Bestandsnummer
-  Barmarksløyper
-  Vinterløype
-  Traktorveg
-  Veg
-  Baseplass
-  Hovedplass helikopter
-  Ingen tiltak/lunneplass
-  Ingen kjøring i traseen
-  Grunnvannsbrønner
-  Kulturminner
-  Kulturminner
-  Viktig reindriftsområde
-  Sårbart naturområde
-  Viktig fuglområde

R2 - Reindrift BM46 - BM64
 Ved varsel fra Østre Namdal reinbeitedistrikt skal all anleggsvirksomhet stanses i inntil 2 uker innen perioden 15.3 - 15.4.



Prosjekt: 10210 420 kV ledning Namsos - Storheia	Måst: 1:7500
Tekst: Kartserie skogrydding - detaljkart	Digital prod: AWARE
Kartforfatter: Statnett	Kontrollert: PS
Statnett	Godkjent: OJH
Førers tegning: Statnett	Dato: 01.12.2014
Erstatte tegning: Statnett	
Arvsvarlig: UTMA	Uttrende: UTMA
Fase: 1	Objekt: 12
Blad: 12	Format: A3
Dokument: 2032081	Rev: 2

Kartserie for skogrydding

Kartforklaring

- 420 kV Namsos-Storheia
- Eksisterende 300(420)kV
- Ryddebelte
- ◆ Mast
- ◆ Grønsmalt mast
- ◆ Kamouflerte isolatorer
- Transformatorstasjoner
- Drivbart
- Ikke drivbart
- 1234 Bestandsnummer
- Barmarksløyper
- Vinterløype
- Traktorveg
- Veg
- Baseplass
- Hovedplass helikopter
- Ingen tiltak/lunneplass
- Ingen kjøring i traseen
- Grunnvannsbrønner
- × Kulturminner
- Kulturminner
- Viktig reindriftsområde
- Sårbart naturområde
- Viktig fuglområde

Skogrydding
Kun transport etter kjørespor
og drivbart areal.

N6 - "Myrer omkring Bogna og Spøtta"
Kun bakketransport på transportruter
i kart. Ingen kjøring i klausuleringsbeltet.

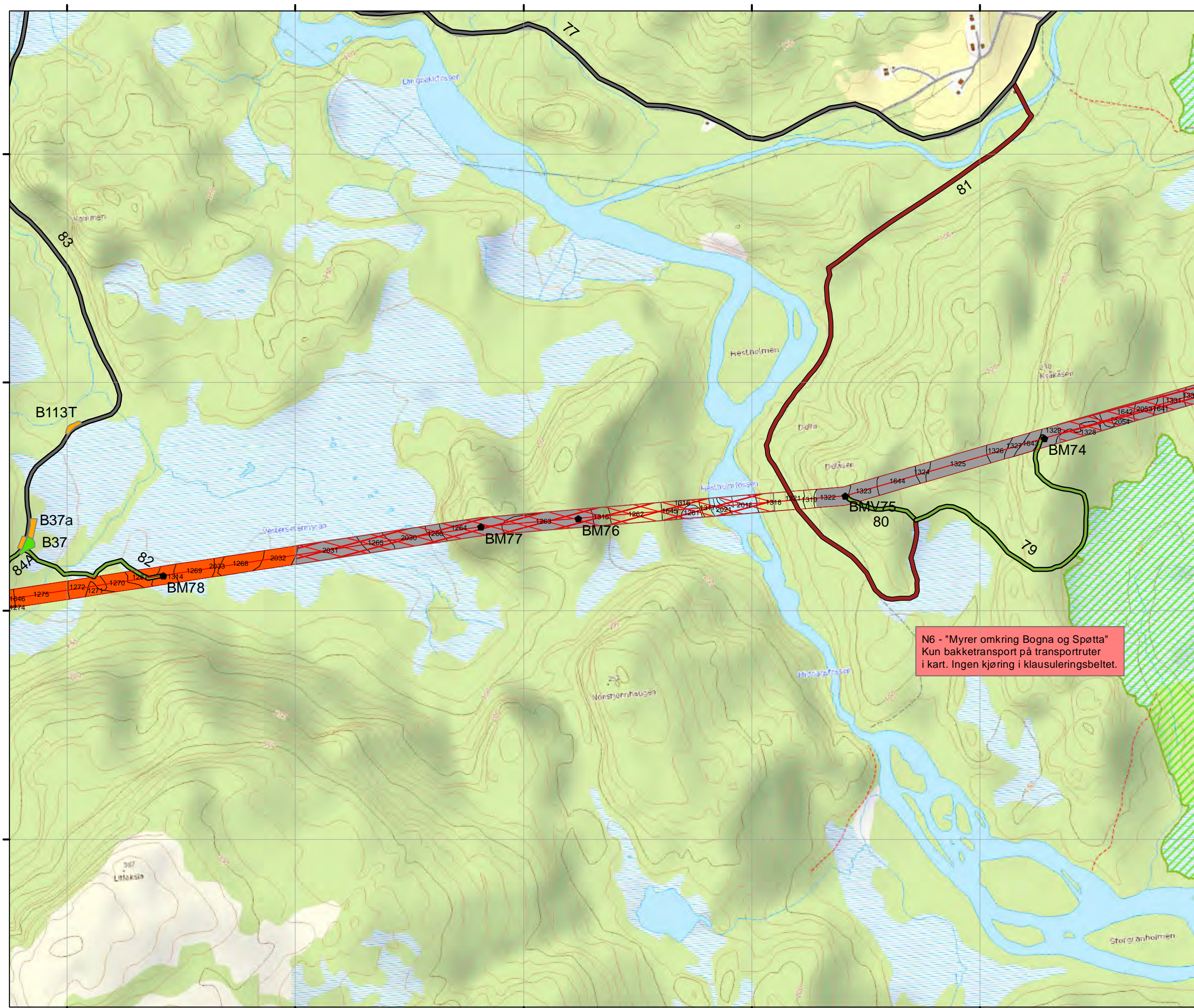


Prosjekt: 10210/420 kV ledning Namsos - Storheia		Måst: 1:7500
Tittel: Kartserie skogrydding - detaljkart		Digital prod: AWARE
Kartserie skogrydding - detaljkart		Kontrollert: PS
Tegningsleverandør: Statnett		Godkjent: OJH
Førers tegning: Statnett		Dato: 01.12.2014
Erstatte tegning:		Erstatte tegning:
Ansvarlig: UTMA	Utferende: UTMA	Fase: 1
Objekt: 13	Formas: A3	Dokid: 2032081
		Rev: 2

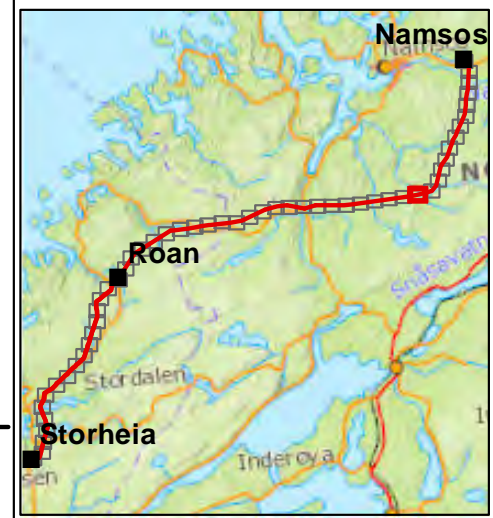
Kartserie for skogrydding

Kartforklaring

- 420 kV Namsos-Storheia
- Eksisterende 300(420)kV
- - - Ryddebelte
- ◆ Mast
- ◆ Grønsmalt mast
- ◆ Kamouflerte isolatorer
- Transformatorstasjoner
- Drivbart
- Ikke drivbart
- 1234 Bestandsnummer
- Barmarksløyper
- Vinterløype
- Traktorveg
- Veg
- Baseplass
- Hovedplass helikopter
- Ingen tiltak/lunneplass
- Ingen kjøring i traseen
- Grunnvannsbrønner
- × Kulturminner
- Kulturminner
- Viktig reindriftsområde
- Sårbart naturområde
- Viktig fuglområde



N6 - "Myrer omkring Bogna og Spøtta"
Kun bakketransport på transportruter
i kart. Ingen kjøring i klausuleringsbeltet.



Prosjekt: 10210/420 kV ledning Namsos - Storheia		Måst: 1:7500
Fase: Kartserie skogrydding - detaljkart		Digital prod: AWARE
Kartserie skogrydding - detaljkart		Kontrollert: PS
Statnett		Godkjent: QJH
Førers tegning:		Dato: 01.12.2014
Erstaters tegning:		
Arsvang: UTMA	Uttrende: UTMA	Fase: 1
Objekt: 14	Formas: A3	Dokument: 2032081
Rev: 2		

Kartserie for skogrydding

Kartforklaring

- 420 kV Namsos-Storheia
- Eksisterende 300(420)kV
- - - Ryddebelte
- Mast
- Grønsmalt mast
- Kamouflerte isolatorer
- Transformatorstasjoner
- Drivbart
- Ikke drivbart
- 1234 Bestandsnummer
- Barmarksløyper
- Vinterløype
- Traktorveg
- Veg
- Baseplass
- Hovedplass helikopter
- Ingen tiltak/lunneplass
- Ingen kjøring i traseen
- Grunnvannsbrønner
- × Kulturminner
- Kulturminner
- Viktig reindriftsområde
- Sårbart naturområde
- Viktig fuglområde

R3 - Reindrift BM80 - BM86
 Ved varsel fra Østre Namdal reinbeitedistrikt skal anleggsvirksomheten stanses i inntil 2 uker i perioden 15.3 - 1.4



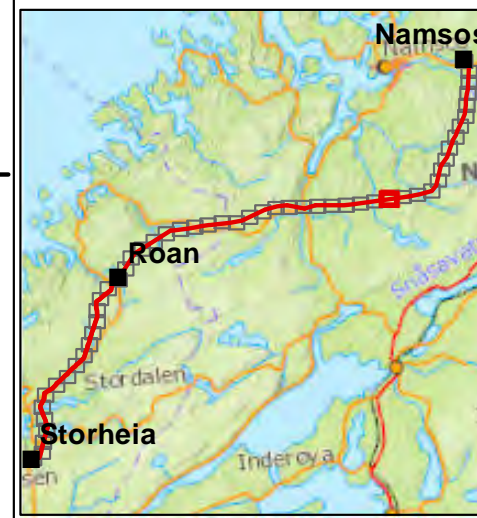
Prosjekt: 10210 420 kV ledning Namsos - Storheia		Måst: 1:7500
Tittel: Kartserie skogrydding - detaljkart		Digitalprod: AWARE
Kartforfatter: Statnett		Kontrollert: PS
Tegningsleverandør: Statnett		Godkjent: OJH
Førers tegning: Statnett		Dato: 01.12.2014
Erstatning: Statnett		Erstatning: Statnett
Arvsvarlig: UTMA	Utlendte: UTMA	Form: A3
Fase: 1	Objekt: 15	Dokument: 2032081
Rev: 2		

Kartserie for skogrydding

Kartforklaring

-  420 kV Namsos-Storheia
-  Eksisterende 300(420)kV
-  Ryddebelte
-  Mast
-  Grønsmalt mast
-  Kamouflerte isolatorer
-  Transformatorstasjoner
-  Drivbart
-  Ikke drivbart
-  Bestandsnummer
-  Barmarksløyper
-  Vinterløype
-  Traktorveg
-  Veg
-  Baseplass
-  Hovedplass helikopter
-  Ingen tiltak/lunneplass
-  Ingen kjøring i traseen
-  Grunnvannsbrønner
-  Kulturminner
-  Kulturminner
-  Viktig reindriftsområde
-  Sårbart naturområde
-  Viktig fuglområde

R3 - Reindrift BM80 - BM86
 Ved varsel fra Østre Namdal reinbeitedistrikt skal anleggsvirksomheten stanses i inntil 2 uker i perioden 15.3 - 1.4



Prosjekt: 10210/420 kV ledning Namsos - Storheia		Måst: 1:7500
Tittel: Kartserie skogrydding - detaljkart		Digital prod: AWARE
Kartforfatter: Statnett		Kontrollert: PS
Tegningsleverandør: Statnett		Godkjent: OJH
Førers tegning: Statnett		Dato: 01.12.2014
Erstatningstegning: Statnett		Erstatningstegning: Statnett
Arvsvarlig: UTMA	Utferende: UTMA	Fase: 1
Objekt: 16	Format: A3	Dokument: 2032081
Rev: 2		

Kartserie for skogrydding

Kartforklaring

- 420 kV Namsos-Storheia
- Eksisterende 300(420)kV
- Ryddebelte
- Mast
- Grønsmalt mast
- Kamouflerte isolatorer
- Transformatorstasjoner
- Drivbart
- Ikke drivbart
- 1234 Bestandsnummer
- Barmarksløyper
- Vinterløype
- Traktorveg
- Veg
- Baseplass
- Hovedplass helikopter
- Ingen tiltak/lunneplass
- Ingen kjøring i traseen
- Grunnvannsbrønner
- X Kulturminner
- Kulturminner
- Viktig reindriftsområde
- Sårbart naturområde
- Viktig fuglområde

F1 - Restriksjonsområde fugl
Ingen helikopterflyging innenfor avgrenset område i perioden 1.5-1.7

Skogrydding
Særlig fokus på kantvegetasjon mot vassdrag.
Bør beholdes så langt det er mulig. Ingen transport over Høyfættundet.

N7 - "Langvatnet øst"
Ingen bakketransport innenfor avgrenset område.

F2 - Restriksjonsområde fugl
Ingen helikopterflyging i perioden 1.4-1.8



Prosjekt: 10210/420 kV ledning Namsos - Storheia		Måst: 1:7500
Tittel: Kartserie skogrydding - detaljkart		Digital prod: AWARE
Kartserie skogrydding - detaljkart		Kontrollert: PS
Tegningsleverandør: Statnett		Godkjent: OJH
Førers tegning:		Dato: 01.12.2014
Ansvarlig: UTMA	Utferende: UTMA	Fase: 1
Objekt: 17	Formas: A3	Dokument: 2032081
		Rev: 2

Kartserie for skogrydding

Kartforklaring

-  420 kV Namsos-Storheia
-  Eksisterende 300(420)kV
-  Ryddebelte
-  Mast
-  Grønsmalt mast
-  Kamouflerte isolatorer
-  Transformatorstasjoner
-  Drivbart
-  Ikke drivbart
-  Bestandsnummer
-  Barmarksløyper
-  Vinterløype
-  Traktorveg
-  Veg
-  Baseplass
-  Hovedplass helikopter
-  Ingen tiltak/lunneplass
-  Ingen kjøring i traseen
-  Grunnvannsbrønner
-  Kulturminner
-  Kulturminner
-  Viktig reindriftsområde
-  Sårbart naturområde
-  Viktig fuglområde

Skogrydding
Nødvendig hogst utføres i
størst mulig grad som toppkapping

N8 - "Bjørtjønna sørvest"
Ingen bakketransport utenfor transportrute.
Begrenset skogrydding om nødvendig.



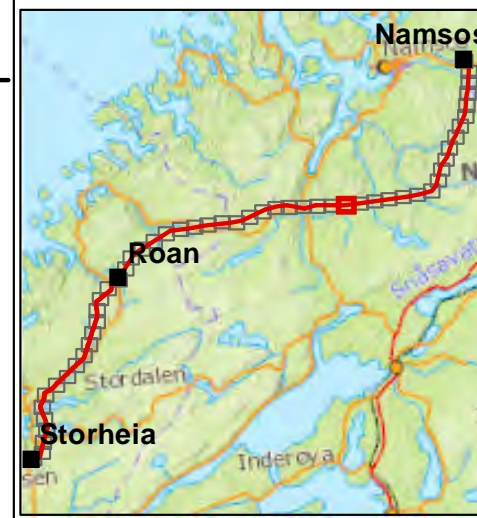
Prosjekt: 10210 420 kV ledning Namsos - Storheia		Måst: 1:7500
Tittel: Kartserie skogrydding - detaljkart		Digital prod: AWARE
Kartforlenger: Statnett		Kontrollert: PS
Førers tegning: Statnett		Godkjent: QJH
Dato: 01.12.2014		Revisjon: 2
Ansvarlig: Statnett	Utferende: Statnett	Formal: A3
Fase: 1	Objekt: 18	Dokument: 2032081

Kartserie for skogrydding

Kartforklaring

- 420 kV Namsos-Storheia
- Eksisterende 300(420)kV
- - - Ryddebelte
- Mast
- Grønsmalt mast
- Kamouflerte isolatorer
- Transformatorstasjoner
- Drivbart
- Ikke drivbart
- 1234 Bestandsnummer
- Barmarksløyper
- Vinterløype
- Traktorveg
- Veg
- Baseplass
- Hovedplass helikopter
- Ingen tiltak/lunneplass
- Ingen kjøring i traseen
- Grunnvannsbrønner
- × Kulturminner
- Kulturminner
- Viktig reindriftsområde
- Sårbart naturområde
- Viktig fuglområde

F3 - Restriksjonsområde fugl
Ingen helikopterflyging innenfor avgrenset område i perioden 1.4-1.8

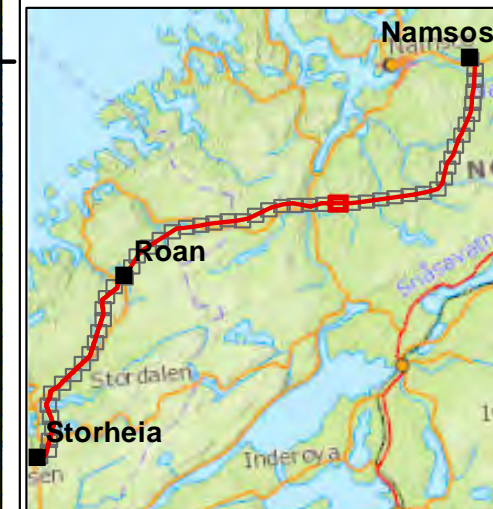


Prosjekt: 10210 420 kV ledning Namsos - Storheia		Måst: 1:7500
Føket: Kartserie skogrydding - detaljkart		Digital prod: AWARE
Kartserie skogrydding - detaljkart		Kontrollert: PS
Tegningsleverandør: Statnett		Godkjent: QJH
Førers tegning:		Dato: 01.12.2014
Ansvarlig: UTMA	Utferende: UTMA	Fase: 1
Objekt: 19	Blad: A3	Dokument: 2032081
Rev: 2		

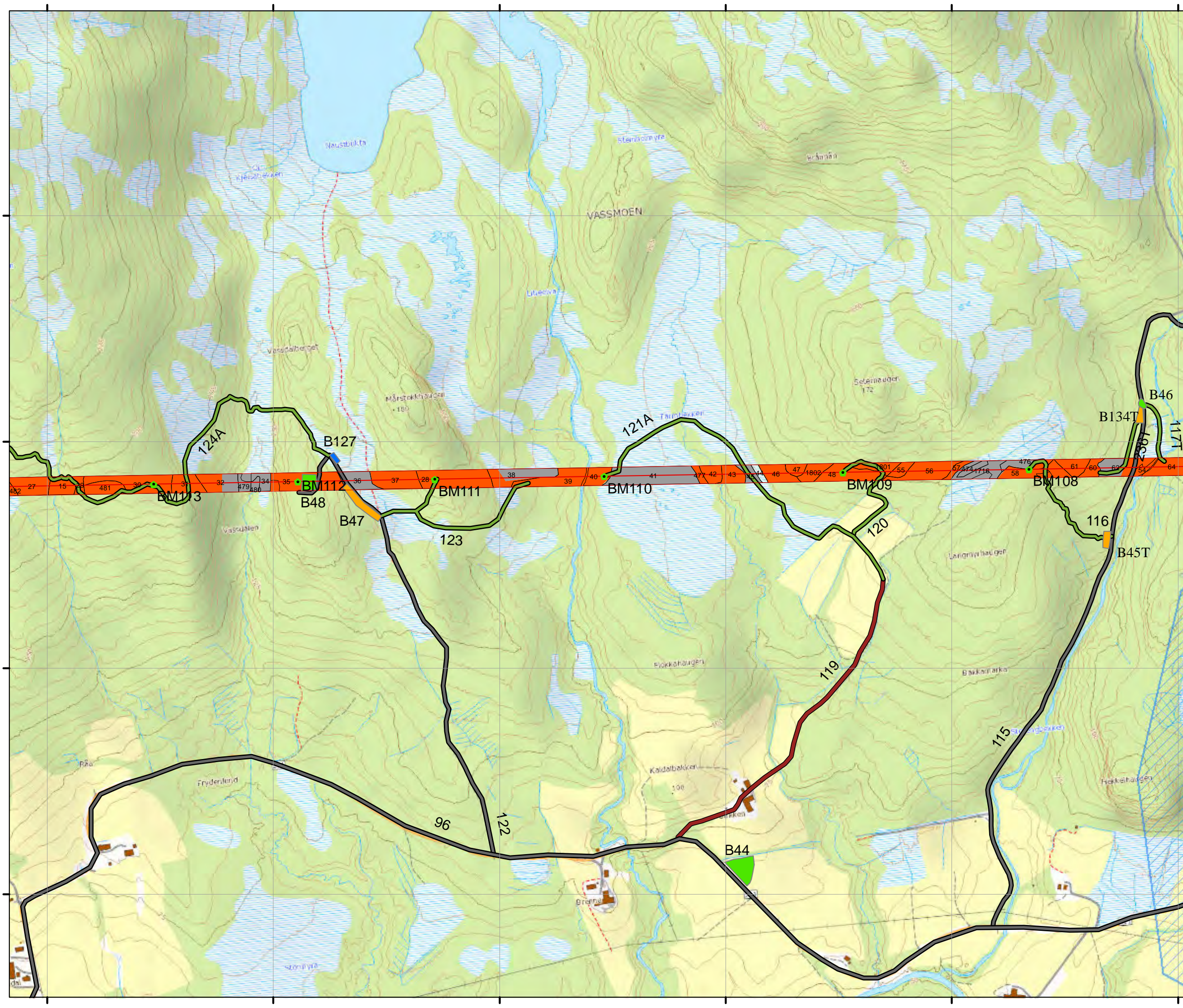
Kartserie for skogrydding

Kartforklaring

- 420 kV Namsos-Storheia
- Eksisterende 300(420)kV
- - - Ryddebelte
- ◆ Mast
- ◆ Grønsmalt mast
- ◆ Kamouflerte isolatorer
- Transformatorstasjoner
- Drivbart
- Ikke drivbart
- 1234 Bestandsnummer
- Barmarksløyper
- Vinterløype
- Traktorveg
- Veg
- Baseplass
- Hovedplass helikopter
- Ingen tiltak/lunneplass
- Ingen kjøring i traseen
- Grunnvannsbrønner
- × Kulturminner
- Kulturminner
- Viktig reindriftsområde
- Sårbart naturområde
- Viktig fuglområde



Prosjekt: 10210 420 kV ledning Namsos - Storheia		Mål: 1:7500
Tittel: Kartserie skogrydding - detaljkart		Digital prod: AWARE
Kartforfatter: Statnett		Kontrollert: PS
Tegningsleverandør: Statnett		Godkjent: OJH
Førers tegning: Statnett		Dato: 01.12.2014
Erstatte tegning:		Erstatte tegning:
Arvsvalg: UTM	Utmålestokk: UTM	Fase: 1
Objekt: 20	Format: A3	Dokument: 2032081
Rev: 2		

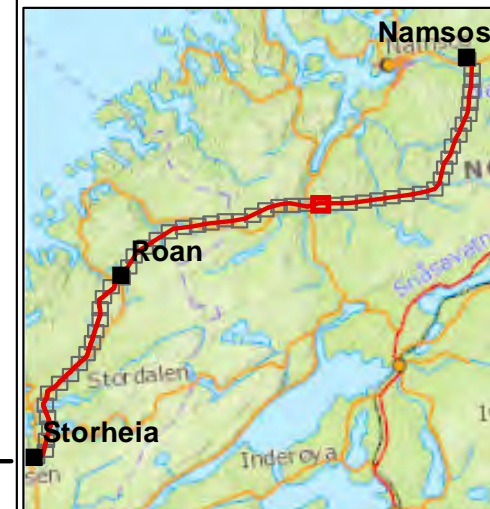


Kartserie for skogrydding

Kartforklaring

- 420 kV Namsos-Storheia
- Eksisterende 300(420)kV
- - - Ryddebelte
- ◆ Mast
- ◆ Grønsmalt mast
- ◆ Kamouflerte isolatorer
- Transformatorstasjoner
- Drivbart
- Ikke drivbart
- 1234 Bestandsnummer
- Barmarksløyper
- Vinterløype
- Traktorveg
- Veg
- Baseplass
- Hovedplass helikopter
- Ingen tiltak/lunneplass
- Ingen kjøring i traseen
- Grunnvannsbrønner
- × Kulturminner
- Kulturminner
- Viktig reindriftsområde
- Sårbart naturområde
- Viktig fuglområde

N9 - "Raudskredet"
Ingen bakketransport innenfor
avgrenset område.

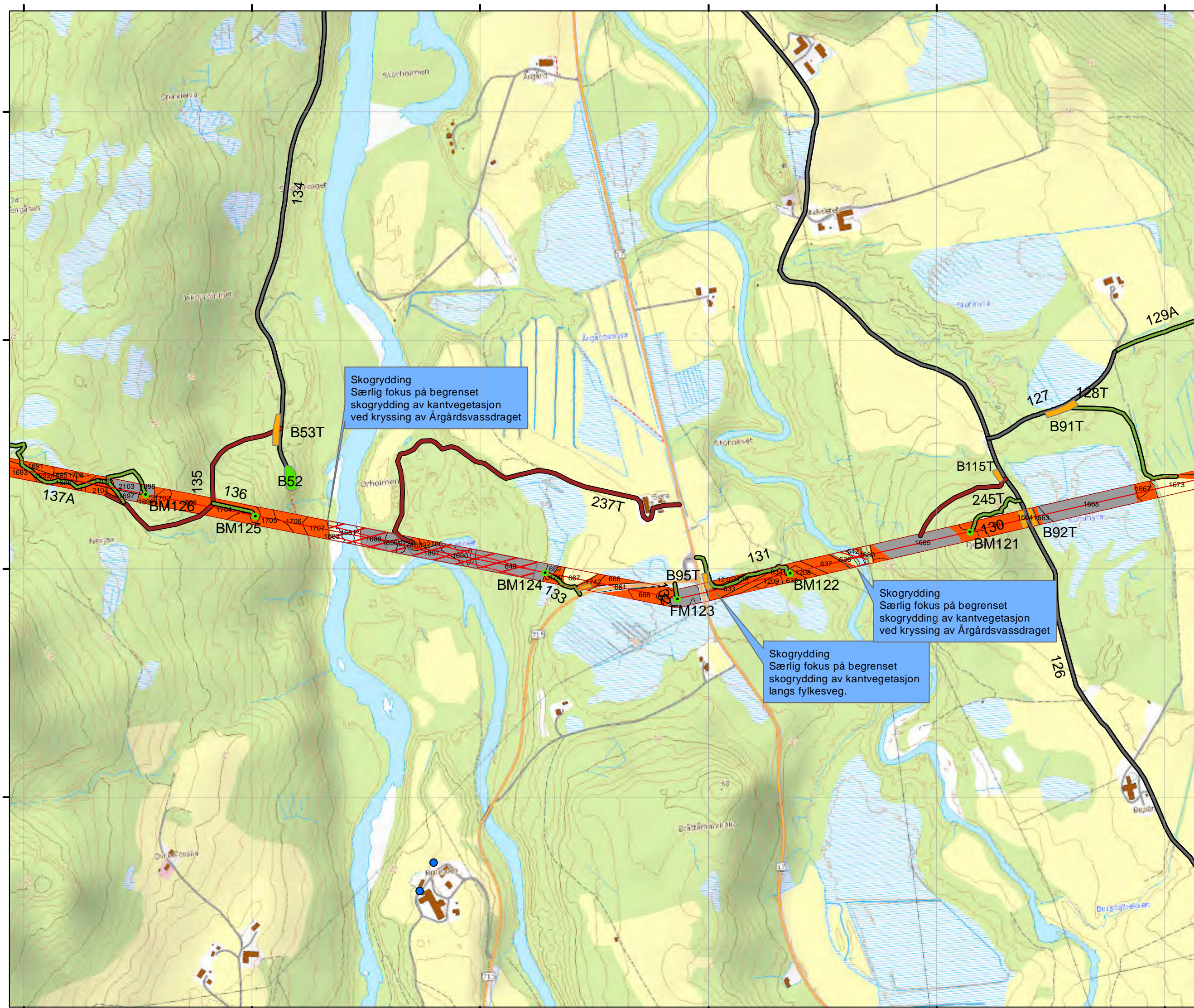


Prosjekt: 10210 420 kV ledning Namsos - Storheia	Måst: 1:7500
Tekst: Kartserie skogrydding - detaljkart	Digital prod: AWARE
Kontrollert: PS	Godkjent: QJH
Tegningsleverandør: Statnett	Dato: 01.12.2014
Førers tegning: []	Erstatte tegning: []
Arvsvarlig: UTM A	Utmålestokk: UTM A
Fase: 1	Objekt: 21
Blad: 21	Form: A3
Dokument: 2032081	Revisjon: 2

Kartserie for skogrydding

Kartforklaring

- 420 kV Namsos-Storheia
- Eksisterende 300(420)kV
- Ryddebelte
- Mast
- Grønsmalt mast
- Kamouflerte isolatorer
- Transformatorstasjoner
- Drivbart
- Ikke drivbart
- 1234 Bestandsnummer
- Barmarksløyper
- Vinterløype
- Traktorveg
- Veg
- Baseplass
- Hovedplass helikopter
- Ingen tiltak/lunneplass
- Ingen kjøring i traseen
- Grunnvannsbrønner
- X Kulturminner
- Kulturminner
- Viktig reindriftsområde
- Sårbart naturområde
- Viktig fuglområde



Prosjekt: 10210 420 kV ledning Namsos - Storheia		Mål: 1:7500
Tittel: Kartserie skogrydding - detaljkart		Digital prod: AWARE
Kartforfatter: Statnett		Kontrollert: PS
Tegningsleverandør: Statnett		Godkjent: OJH
Førers tegning: Statnett		Dato: 01.12.2014
Ersatter tegning: Statnett		Rev: 2
Ansvarlig: UTM	Utferdig: UTM	Fase: 1
Objekt: 22	Format: A3	Dokument: 2032081

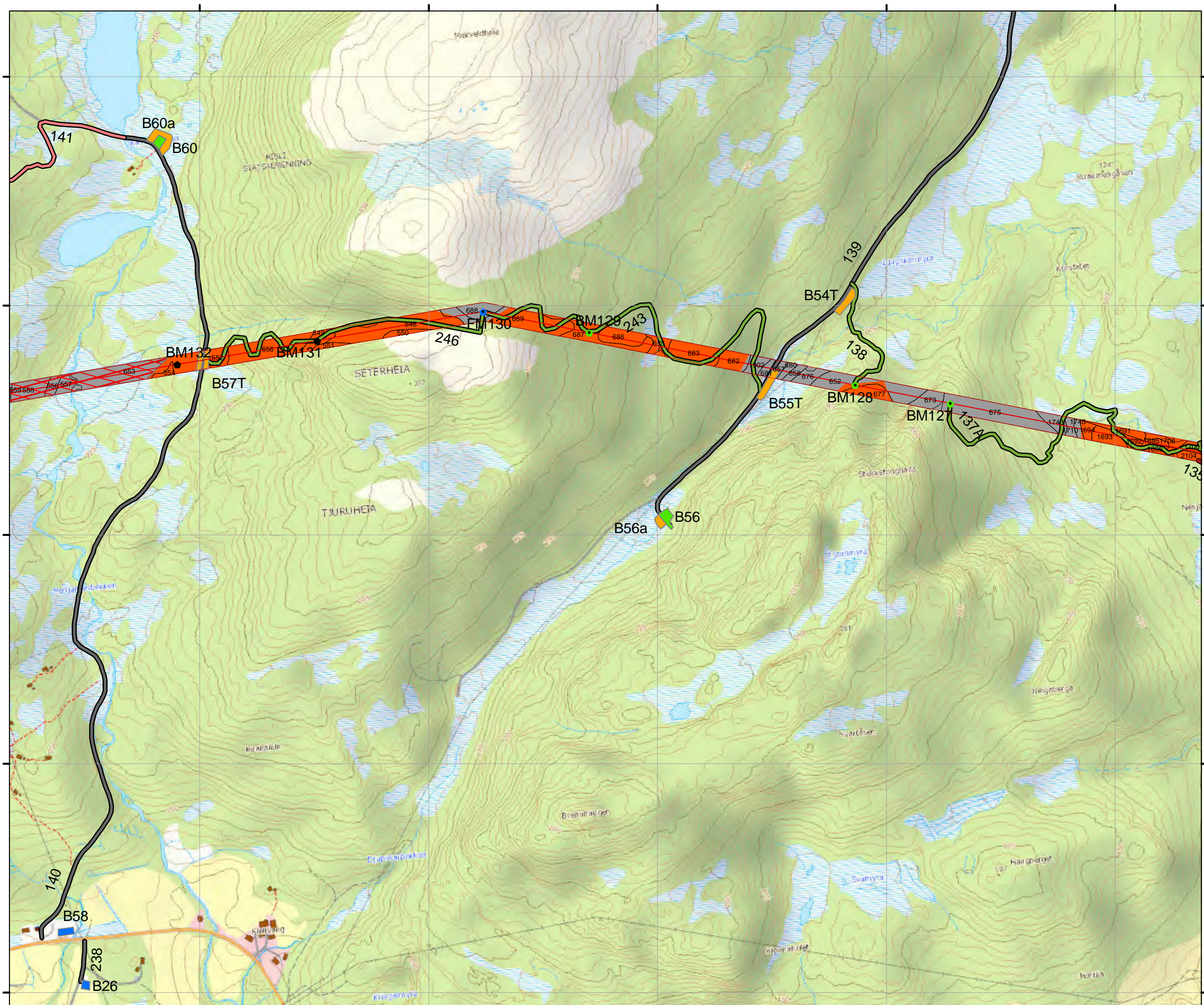
Kartserie for skogrydding

Kartforklaring

- 420 kV Namsos-Storheia
- Eksisterende 300(420)kV
- Ryddebelte
- ◆ Mast
- ◆ Grønsmalt mast
- ◆ Kamouflerte isolatorer
- Transformatorstasjoner
- Drivbart
- Ikke drivbart
- 1234 Bestandsnummer
- Barmarksløyper
- Vinterløype
- Traktorveg
- Veg
- Baseplass
- Hovedplass helikopter
- Ingen tiltak/lunneplass
- Ingen kjøring i traseen
- Grunnvannsbrønner
- × Kulturminner
- Kulturminner
- Viktig reindriftsområde
- Sårbart naturområde
- Viktig fuglområde



Prosjekt: 10210 420 kV ledning Namsos - Storheia		Måst: 1:7500	
Tittel: Kartserie skogrydding - detaljkart		Digital prod: AWARE	
Kartforfatter: Statnett		Kontrollert: PS	
Tegningsleverandør: Statnett		Godkjent: OJH	
Førers tegning: Statnett		Dato: 01.12.2014	
Erstatning: Statnett		Erstatning: Statnett	
Ansvarlig: UTMA	Utferende: UTMA	Fase: 1	Objekt: 23
Blad: 23	Format: A3	Dokument: 2032081	Revisjon: 2



Kartserie for skogrydding

Kartforklaring

- 420 kV Namsos-Storheia
- Eksisterende 300(420)kV
- Ryddebelte
- ◆ Mast
- ◆ Grønsmalt mast
- ◆ Kamouflerte isolatorer
- Transformatorstasjoner
- Drivbart
- Ikke drivbart
- 1234 Bestandsnummer
- Barmarksløyper
- Vinterløype
- Traktorveg
- Veg
- Baseplass
- Hovedplass helikopter
- Ingen tiltak/lunneplass
- Ingen kjøring i traseen
- Grunnvannsbrønner
- × Kulturminner
- Kulturminner
- Viktig reindriftsområde
- Sårbart naturområde
- Viktig fuglområde

N10 - "Kvernbecken"
Ingen bakketransport innenfor avgrenset område.

Skogrydding
Nødvendig hogst utføres i
størst mulig grad som toppkapping.
Obs transport kun på tele/vinterforhold.

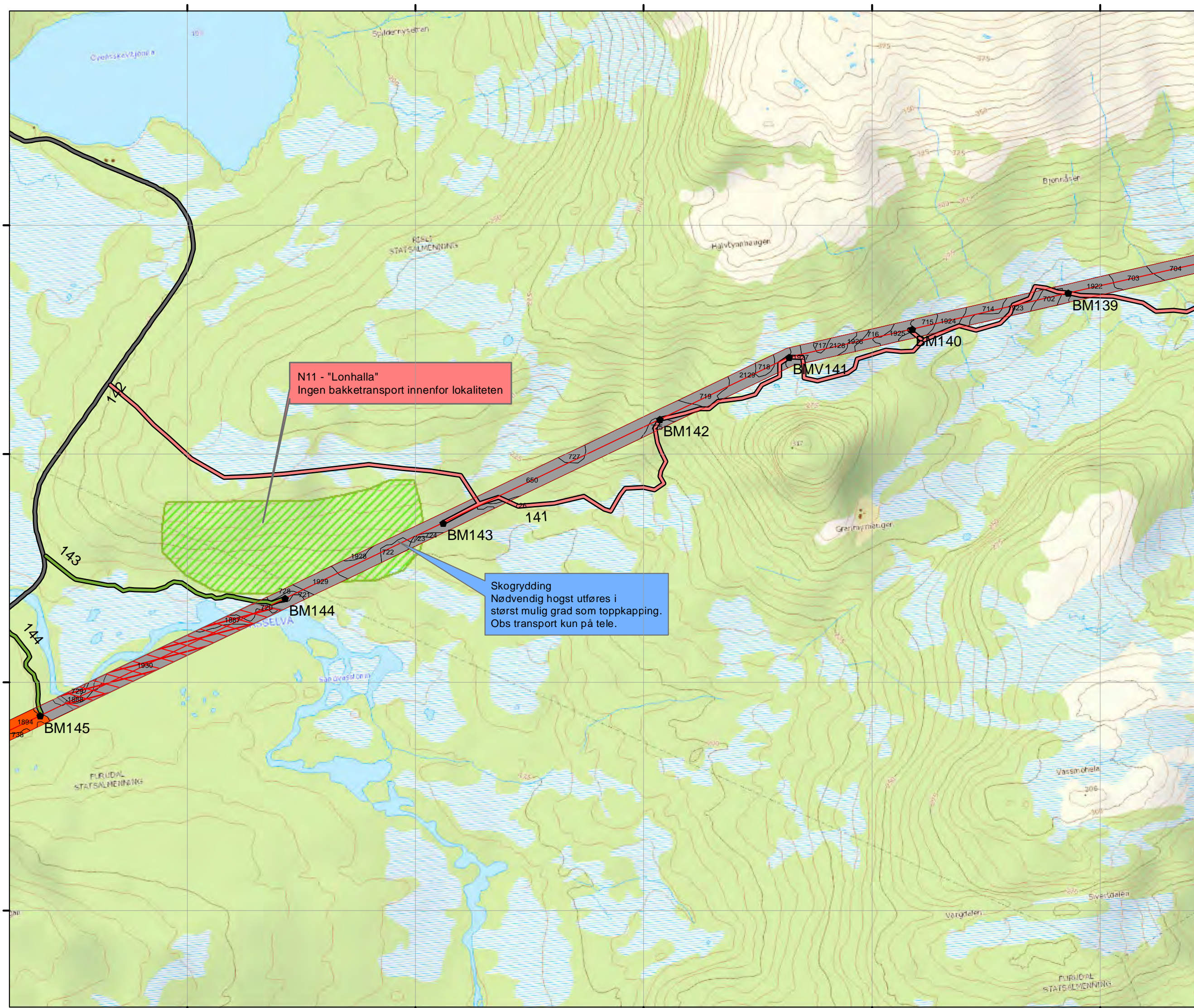


Prosjekt: 10210 420 kV ledning Namsos - Storheia		Måst: 1:7500
Tittel: Kartserie skogrydding - detaljkart		Digital prod: AWARE
Kartforfatter: Statnett		Kontrollert: PS
Tegningsleverandør: Statnett		Godkjent: OJH
Førers tegning: Statnett		Dato: 01.12.2014
Erstatter tegning:		
Ansvarlig: UTMA	Utferende: UTMA	Fase: 1
Objekt: 24	Blad: A3	Dokument: 2032081
Rev: 2		

Kartserie for skogrydding

Kartforklaring

- 420 kV Namsos-Storheia
- Eksisterende 300(420)kV
- Ryddebelte
- Mast
- Grønsmalt mast
- Kamouflerte isolatorer
- Transformatorstasjoner
- Drivbart
- Ikke drivbart
- 1234 Bestandsnummer
- Barmarksløyper
- Vinterløype
- Traktorveg
- Veg
- Baseplass
- Hovedplass helikopter
- Ingen tiltak/lunneplass
- Ingen kjøring i traseen
- Grunnvannsbrønner
- × Kulturminner
- Kulturminner
- Viktig reindriftsområde
- Sårbart naturområde
- Viktig fuglområde



Skogrydding
Nødvendig hogst utføres i størst mulig grad som toppkapping. Obs transport kun på tele.



Prosjekt: 10210 420 kV ledning Namsos - Storheia		Måst: 1:7500
Tittel: Kartserie skogrydding - detaljkart		Digital prod: AWARE
Kartforfatter: Statnett		Kontrollert: PS
Tegningsleverandør: Statnett		Godkjent: QJH
Førers tegning: Statnett		Dato: 01.12.2014
Erstatte tegning: Statnett		
Ansvarlig: UTMA	Utførende: UTMA	Fase: 1
Objekt: 25	Format: A3	Dokument: 2032081
Rev: 2		

Kartserie for skogrydding

Kartforklaring

-  420 kV Namsos-Storheia
-  Eksisterende 300(420)kV
-  Ryddebelte
-  Mast
-  Grønsmalt mast
-  Kamouflerte isolatorer
-  Transformatorstasjoner
-  Drivbart
-  Ikke drivbart
-  Bestandsnummer
-  Barmarksløyper
-  Vinterløype
-  Traktorveg
-  Veg
-  Baseplass
-  Hovedplass helikopter
-  Ingen tiltak/lunneplass
-  Ingen kjøring i traseen
-  Grunnvannsbrønner
-  Kulturminner
-  Kulturminner
-  Viktig reindriftsområde
-  Sårbart naturområde
-  Viktig fuglområde

C26 - Kulturminne "Govassisetran" - Ingen bakketransport innenfor avgrenset område.



Prosjekt: 10210 420 kV ledning Namsos - Storheia		Mål: 1:7500
Tittel: Kartserie skogrydding - detaljkart		Digital prod: AWARE
Kartprosjekt: Statnett		Kontrollert: PS
Tegningsleverandør: Statnett		Godkjent: QJH
Første tegning: Statnett		Dato: 01.12.2014
Erstatning tegning:		Erstatning tegning:
Ansvarlig: UTMA	Utferende: UTMA	Fase: 1
Objekt: 26	Form: A3	Dokument: 2032081
Rev: 2		

Kartserie for skogrydding

Kartforklaring

- 420 kV Namsos-Storheia
- Eksisterende 300(420)kV
- Ryddebelte
- Mast
- Grønsmalt mast
- Kamouflerte isolatorer
- Transformatorstasjoner
- Drivbart
- Ikke drivbart
- 1234 Bestandsnummer
- Barmarksløyper
- Vinterløype
- Traktorveg
- Veg
- Baseplass
- Hovedplass helikopter
- Ingen tiltak/lunneplass
- Ingen kjøring i traseen
- Grunnvannsbrønner
- × Kulturminner
- Kulturminner
- Viktig reindriftsområde
- Sårbart naturområde
- Viktig fuglområde

Skogrydding BM 156 - BM161
Nødvendig hogst skal i størst mulig grad utføres som toppkapping.

Skogrydding
Obs uttransport av virke kun på tele/vinterforhold.
Aksomhet ved kryssing av Meungelva.



Prosjekt: 10210 420 kV ledning Namsos - Storheia		Måst: 1:7500
Tittel: Kartserie skogrydding - detaljkart		Digital prod: AWARE
Kartforfatter: Statnett		Kontrollert: PS
Førers tegning: Statnett		Godkjent: OJH
Dato: 01.12.2014		Dato: 01.12.2014
Ersatter tegning:		Ersatter tegning:
Arvsvarlig: UTMA	Utferdig: UTMA	Fase: 1
Objekt: 27	Format: A3	Dokument: 2032081
Rev: 2		

Kartserie for skogrydding

Kartforklaring

- 420 kV Namsos-Storheia
- Eksisterende 300(420)kV
- - - Ryddebelte
- Mast
- Grønsmalt mast
- Kamouflerte isolatorer
- Transformatorstasjoner
- Drivbart
- Ikke drivbart
- 1234 Bestandsnummer
- Barmarksløyper
- Vinterløype
- Traktorveg
- Veg
- Baseplass
- Hovedplass helikopter
- Ingen tiltak/lunneplass
- Ingen kjøring i traseen
- Grunnvannsbrønner
- × Kulturminner
- Kulturminner
- Viktig reindriftsområde
- Sårbart naturområde
- Viktig fuglområde

R4 - Reindrift BM157 - BM162
Ved varsel fra Fosen reinbeitedistrikt skal all anleggsvirksomhet stanses i inntil en uke i perioden 1.8-30.4. Se nærmere bestemmelser i MTA planen.

Skogrydding BM 156 - BM161
Nødvendig hogst skal i størst mulig grad utføres som toppkapping.



Prosjekt: 10210 420 kV ledning Namsos - Storheia		Mål: 1:7500
Tittel: Kartserie skogrydding - detaljkart		Digital prod: AWARE
Kartforfatter: Statnett		Kontrollert: PS
Tegningsleverandør: Statnett		Godkjent: QJH
Førers tegning: Statnett		Dato: 01.12.2014
Erstatte tegning:		Erstatte tegning:
Ansvarlig: UTMA	Utferende: UTMA	Fase: 1
Objekt: 28	Formal: A3	Dokument: 2032081
Rev: 2		

Kartserie for skogrydding

Kartforklaring

- 420 kV Namsos-Storheia
- Eksisterende 300(420)kV
- Ryddebelte
- ◆ Mast
- ◆ Grøn malt mast
- ◆ Kamouflerte isolatorer
- Transformatorstasjoner
- Drivbart
- Ikke drivbart
- 1234 Bestandsnummer
- Barmarksløyper
- Vinterløype
- Traktorveg
- Veg
- Baseplass
- Hovedplass helikopter
- Ingen tiltak/lunneplass
- Ingen kjøring i traseen
- Grunnvannsbrønner
- × Kulturminner
- Kulturminner
- Viktig reindriftsområde
- Sårbart naturområde
- Viktig fuglområde

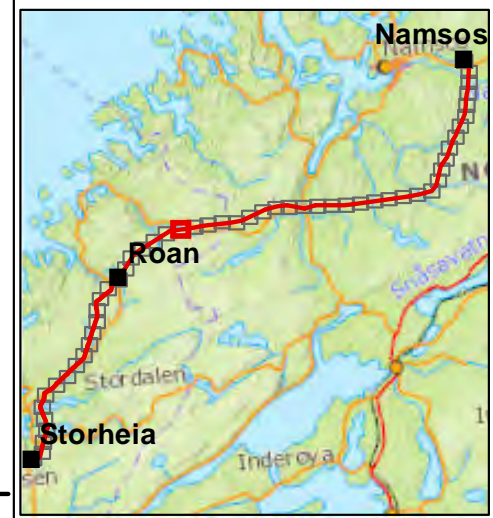
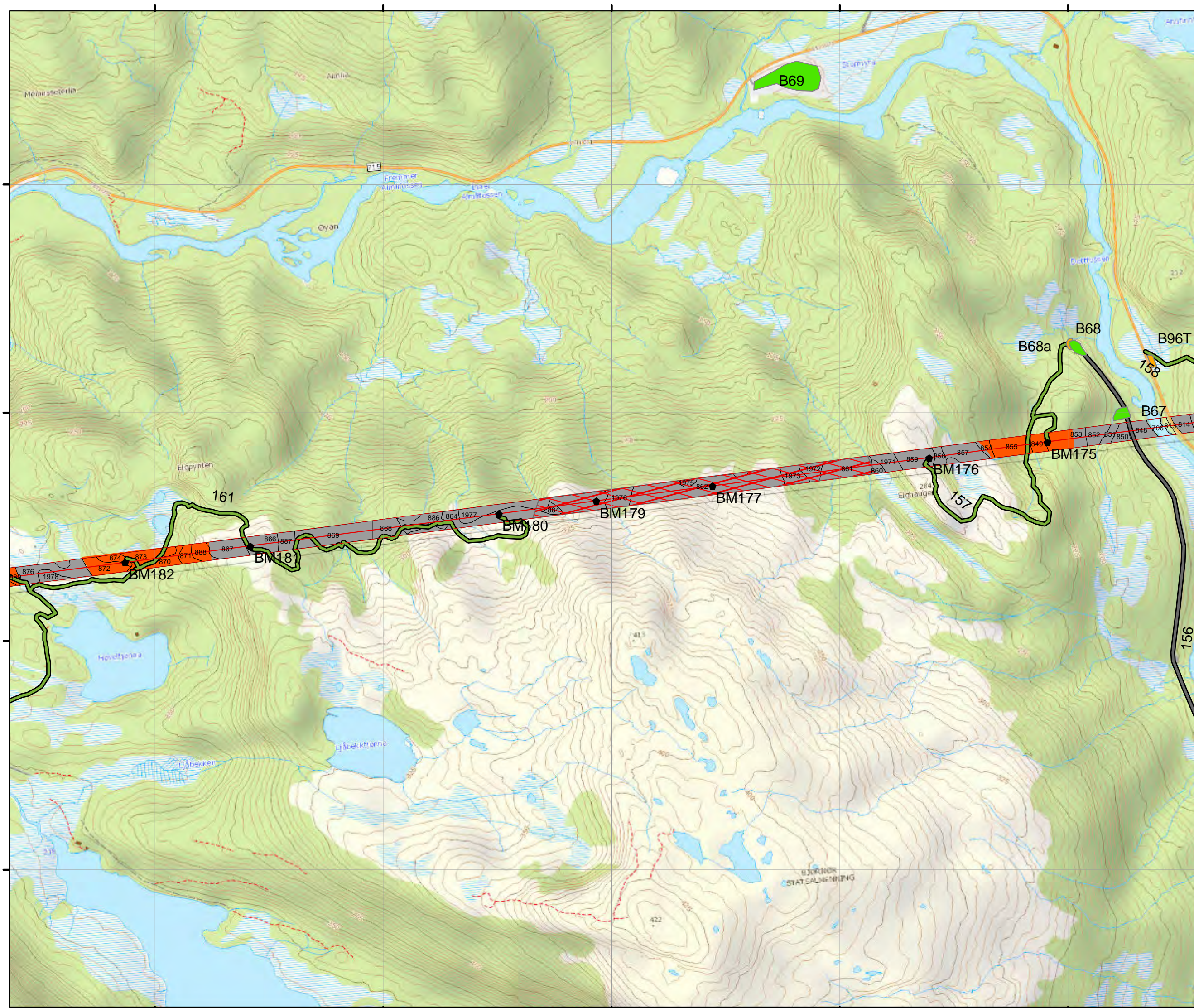


Prosjekt: 10210 420 kV ledning Namsos - Storheia		Målestokk: 1:7500
Tittel: Kartserie skogrydding - detaljkart		Digitalprod: AWARE
Kartforfatter: Statnett		Kontrollert: PS
Tegningsleverandør: Statnett		Godkjent: OJH
Førers tegning: Statnett		Dato: 01.12.2014
Erstatte tegning: Statnett		Erstatte tegning: Statnett
Arvsvalg: UTMA	Uttrende: UTMA	Fase: 1
Objekt: 29	Format: A3	Dokument: 2032081
Rev: 2		

Kartserie for skogrydding

Kartforklaring

-  420 kV Namsos-Storheia
-  Eksisterende 300(420)kV
-  Ryddebelte
-  Mast
-  Grønsmalt mast
-  Kamouflerte isolatorer
-  Transformatorstasjoner
-  Drivbart
-  Ikke drivbart
-  Bestandsnummer
-  Barmarksløyper
-  Vinterløype
-  Traktorveg
-  Veg
-  Baseplass
-  Hovedplass helikopter
-  Ingen tiltak/lunneplass
-  Ingen kjøring i traseen
-  Grunnvannsbrønner
-  Kulturminner
-  Kulturminner
-  Viktig reindriftsområde
-  Sårbart naturområde
-  Viktig fuglområde



Prosjekt: 10210 420 kV ledning Namsos - Storheia		Måst: 1:7500
Tittel: Kartserie skogrydding - detaljkart		Digital prod: AWARE
Kartforfatter: Statnett		Kontrollert: PS
Tegningsleverandør: Statnett		Godkjent: OJH
Førers tegning: Statnett		Dato: 01.12.2014
Erstatningstegning: Statnett		Erstatningstegning: Statnett
Arvsvari: UTM	Utmålestokk: UTM	Fase: 1
Objekt: 31	Format: A3	Dokument: 2032081
Rev: 2		

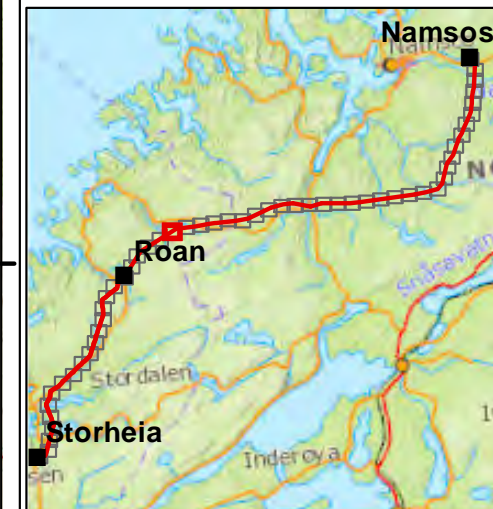
Kartserie for skogrydding

Kartforklaring

- 420 kV Namsos-Storheia
- Eksisterende 300(420)kV
- - - Ryddebelte
- ◆ Mast
- ◆ Grønsmalt mast
- ◆ Kamouflerte isolatorer
- Transformatorstasjoner
- Drivbart
- Ikke drivbart
- 1234 Bestandsnummer
- Barmarksløyper
- Vinterløype
- Traktorveg
- Veg
- Baseplass
- Hovedplass helikopter
- Ingen tiltak/lunneplass
- Ingen kjøring i traseen
- Grunnvannsbrønner
- × Kulturminner
- Kulturminner
- Viktig reindriftsområde
- Sårbart naturområde
- Viktig fuglområde

N12 - "Kangsvassbekken"
Ingen bakketransport innenfor lokaliteten

C27 - Kulturminne
Barketak. Aktuelt grantre skal ikke berøres.
Merkes i felt med sikringssone på 5 meter.



Prosjekt: 10210 420 kV ledning Namsos - Storheia	Måst: 1:7500
Føle: Kartserie skogrydding - detaljkart	Digital prod: AWARE
Kartserie skogrydding - detaljkart	Kontrollert: PS
Statnett	Godkjent: OJH
Førers tegning:	Dato: 01.12.2014
Erstatte tegning:	
Ansvarlig: UTMA	Utferende: UTMA
Fase: 1	Objekt: 32
Form: A3	Dokument: 2032081
Rev: 2	

Kartserie for skogrydding

Kartforklaring

- 420 kV Namsos-Storheia
- Eksisterende 300(420)kV
- - - Ryddebelte
- Mast
- Grønsmalt mast
- Kamouflerte isolatorer
- Transformatorstasjoner
- Drivbart
- Ikke drivbart
- 1234 Bestandsnummer
- Barmarksløyper
- Vinterløype
- Traktorveg
- Veg
- Baseplass
- Hovedplass helikopter
- Ingen tiltak/lunneplass
- Ingen kjøring i traseen
- Grunnvannsbrønner
- × Kulturminner
- Kulturminner
- Viktig reindriftsområde
- Sårbart naturområde
- Viktig fuglområde

N13 - "Seterelva naturreservat"
Ingen bakketransport innenfor reservatets avgrensning.

R5 - Reindrift
Kalvingsområde. Ingen anleggsvirksomhet uten avtale med Fosen reinbeitedistrikt.



Prosjekt: 10210 420 kV ledning Namsos - Storheia		Mål: 1:7500
Tittel: Kartserie skogrydding - detaljkart		Digital prod: AWARE
Tegningsleverandør: Statnett		Kontrollert: PS
Førers tegning: []		Godkjent: OJH
Dato: 01.12.2014		Erstatning: []
Arvsvari: UTM	Utmåning: UTM	Fase: 1
Objekt: 33	Form: A3	Dokument: 2032081
Rev: 2		

Kartserie for skogrydding

Kartforklaring

-  420 kV Namsos-Storheia
-  Eksisterende 300(420)kV
-  Ryddebelte
-  Mast
-  Grønsmalt mast
-  Kamouflerte isolatorer
-  Transformatorstasjoner
-  Drivbart
-  Ikke drivbart
-  Bestandsnummer
-  Barmarksløyper
-  Vinterløype
-  Traktorveg
-  Veg
-  Baseplass
-  Hovedplass helikopter
-  Ingen tiltak/lunneplass
-  Ingen kjøring i traseen
-  Grunnvannsbrønner
-  Kulturminner
-  Kulturminner
-  Viktig reindriftsområde
-  Sårbart naturområde
-  Viktig fuglområde

R5 - Reindrift
Kalvingsområde. Ingen anleggsvirksomhet uten avtale med Fosen reinbeitedistrikt.



Prosjekt:	10210 420 kV ledning Namsos - Storheia	Måst:	1:7500
Føle:	Kartserie skogrydding - detaljkart	Digital prod:	AWARE
Ansvarlig:	Statnett	Kontrollert:	PS
Utferende:	Statnett	Godkjent:	OJH
Fase:	1	Dato:	01.12.2014
Objekt:	34	Form:	A3
Blad:	34	Dokumentid:	2032081
Form:	A3	Rev:	2

Kartserie for skogrydding

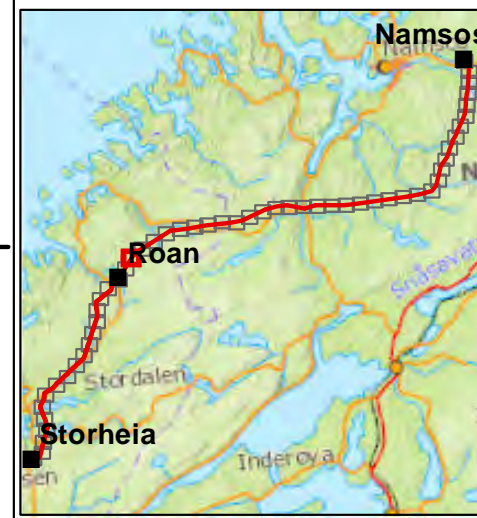
Kartforklaring

- 420 kV Namsos-Storheia
- Eksisterende 300(420)kV
- Ryddebelte
- Mast
- Grønsmalt mast
- Kamouflerte isolatorer
- Transformatorstasjoner
- Drivbart
- Ikke drivbart
- 1234 Bestandsnummer
- Barmarksløyper
- Vinterløype
- Traktorveg
- Veg
- Baseplass
- Hovedplass helikopter
- Ingen tiltak/lunneplass
- Ingen kjøring i traseen
- Grunnvannsbrønner
- × Kulturminner
- Kulturminner
- Viktig reindriftsområde
- Sårbart naturområde
- Viktig fuglområde

R5 - Reindrift
Kalvingsområde. Ingen anleggsvirksomhet uten avtale med Fosen reinbeitedistrikt.

F4 - Restriksjonsområde fugl
Ingen helikopterflyging innenfor avgrenset område i perioden 1.5-1.7

C29 - Kulturminne
Gammetuften. Ingen bakketransport utenfor veg merket merket i kart.



Prosjekt: 10210 420 kV ledning Namsos - Storheia	Målestokk: 1:7500
Tekst: Kartserie skogrydding - detaljkart	Digitalprod: AWARE
Kontrollert: PS	Godkjent: QJH
Tegningsleverandør: Statnett	Dato: 01.12.2014
Førers tegning: Statnett	Erstatning: Statnett
Arvsvalg: UTMA	Utlendte: UTMA
Fase: 1	Objekt: 35
Blad: A3	Dokument: 2032081
Rev: 2	

Kartserie for skogrydding

Kartforklaring

- 420 kV Namsos-Storheia
- Eksisterende 300(420)kV
- - - Ryddebelte
- ◆ Mast
- ◆ Grøn malt mast
- ◆ Kamouflerte isolatorer
- Transformatorstasjoner
- Drivbart
- Ikke drivbart
- 1234 Bestandsnummer
- Barmarksløyper
- Vinterløype
- Traktorveg
- Veg
- Baseplass
- Hovedplass helikopter
- Ingen tiltak/lunneplass
- Ingen kjøring i traseen
- Grunnvannsbrønner
- × Kulturminner
- Kulturminner
- Viktig reindriftsområde
- Sårbart naturområde
- Viktig fuglområde

R5 - Reindrift
Kalvingsområde. Ingen anleggsvirksomhet uten avtale med Fosen reinbeitedistrikt.

N14 - "Haugtjørna - Gammelsætra"
Ingen bakketransport utenom nødvendig adkomst i forbindelse med skogrydding og fundamentarbeid på BM2. Aktsomhet vassdrag.



Prosjekt: 10210 420 kV ledning Namsos - Storheia		Måst: 1:7500
Fase: Kartserie skogrydding - detaljkart		Digital prod: AWARE
Kartserie skogrydding - detaljkart		Kontrollert: PS
Statnett		Godkjent: OJH
Forsers tegning:		Dato: 01.12.2014
Ersatter tegning:		
Arvsvarlig: UTM A	Uttrende: UTM A	Form: A3
Fase: 1	Objekt: 36	Dokument: 2032081
Rev: 2		

Kartserie for skogrydding

Kartforklaring

- 420 kV Namsos-Storheia
- Eksisterende 300(420)kV
- - - Ryddebelte
- Mast
- Grøn malt mast
- Kamouflerte isolatorer
- Transformatorstasjoner
- Drivbart
- Ikke drivbart
- 1234 Bestandsnummer
- Barmarksløyper
- Vinterløype
- Traktorveg
- Veg
- Baseplass
- Hovedplass helikopter
- Ingen tiltak/lunneplass
- Ingen kjøring i traseen
- Grunnvannsbrønner
- × Kulturminner
- Kulturminner
- Viktig reindriftsområde
- Sårbart naturområde
- Viktig fuglområde

N14 - "Haugtjørna - Gammelsætra"
Ingen bakketransport utenom nødvendig adkomst i forbindelse med skogrydding og fundamentarbeid på BM2. Aktsomhet vassdrag.

N15 - "Hofstadelva"
Kun avmerkede transportruter innenfor lokaliteten benyttes.



Prosjekt: 10210 420 kV ledning Namsos - Storheia	Mål: 1:7500
Tekst: Kartserie skogrydding - detaljkart	Digital prod: AWARE
Kartserie skogrydding - detaljkart	Kontrollert: PS
Statnett	Godkjent: OJH
Form's signering:	Dato: 01.12.2014
Erstatte signering:	
Ansvarlig: UTM A	Utferende: UTM A
Fase: 1	Objekt: 37
Blad: 37	Form: A3
Dokument: 2032081	Rev: 2

Kartserie for skogrydding

Kartforklaring

- 420 kV Namsos-Storheia
- Eksisterende 300(420)kV
- - - Ryddebelte
- ◆ Mast
- ◆ Grøn malt mast
- ◆ Kamouflerte isolatorer
- Transformatorstasjoner
- Drivbart
- Ikke drivbart
- 1234 Bestandsnummer
- Barmarksløyper
- Vinterløype
- Traktorveg
- Veg
- Baseplass
- Hovedplass helikopter
- Ingen tiltak/lunneplass
- Ingen kjøring i traseen
- Grunnvannsbrønner
- × Kulturminner
- Kulturminner
- Viktig reindriftsområde
- Sårbart naturområde
- Viktig fuglområde

N16 - "Rundfjeldselva naturreservat"
Ingen bakketransport innenfor lokaliteten.
Avklaring med miljømyndigheter må på plass for bruk av adkomstveg.

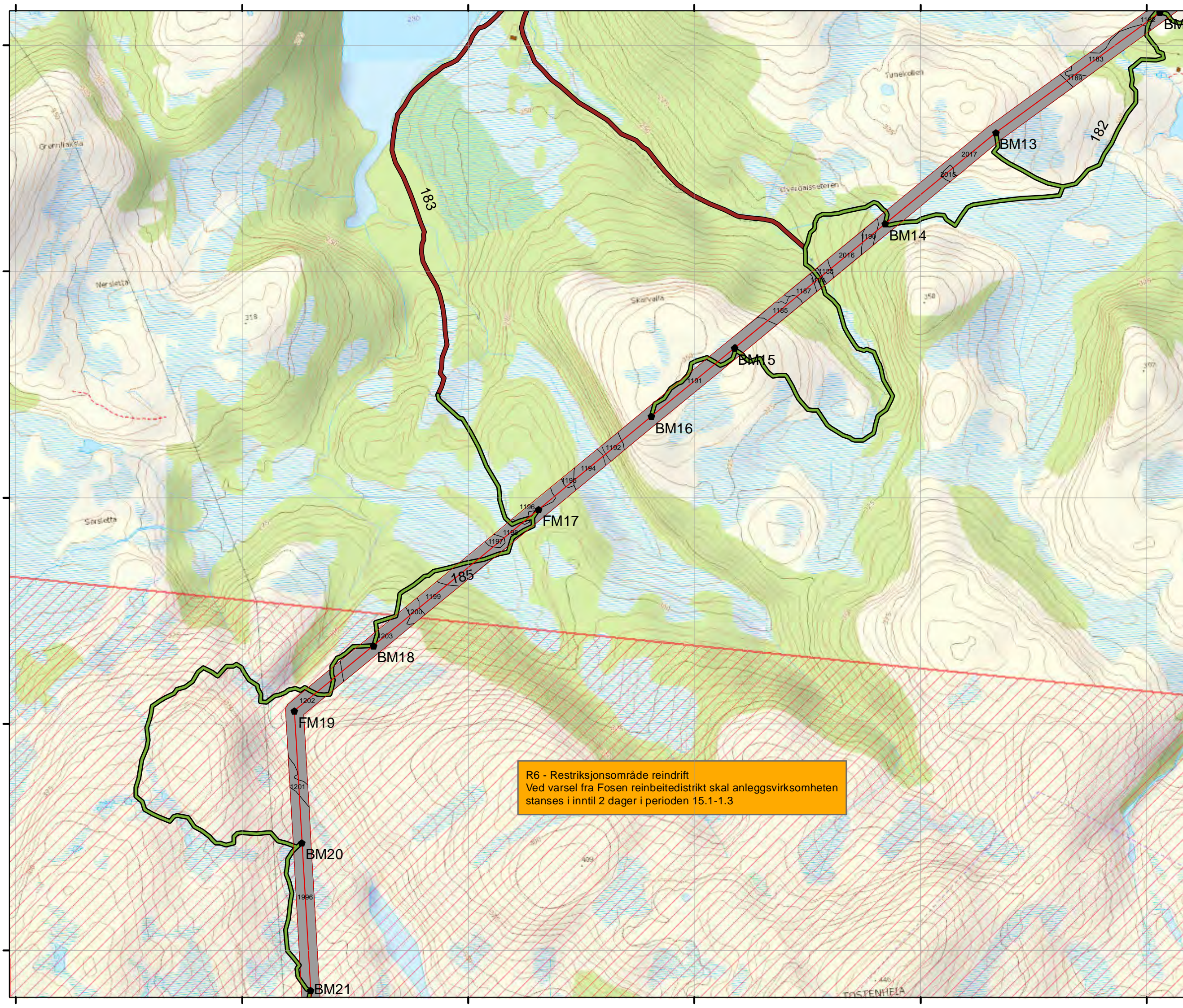


Prosjekt:	10210 420 kV ledning Namsos - Storheia	Måst:	1:7500
Føle:	Kartserie skogrydding - detaljkart	Digital prod:	AWARE
Ansvarlig:	Statnett	Kontrollert:	PS
Utferende:	Statnett	Godkjent:	OJH
Fase:	1	Dato:	01.12.2014
Objekt:	38	Erstatte tegning:	
Blad:	38	Formas:	A3
Dokument:	2032081	Rev:	2

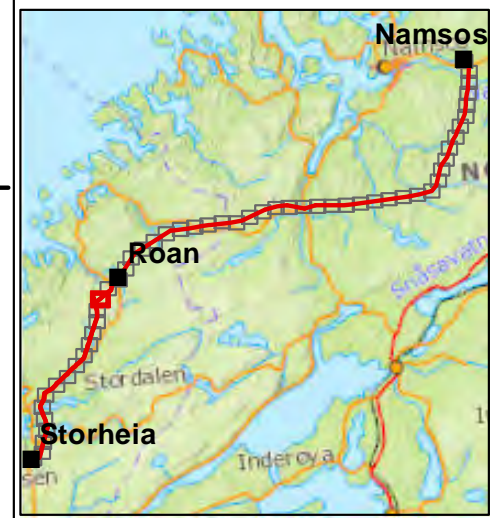
Kartserie for skogrydding

Kartforklaring

-  420 kV Namsos-Storheia
-  Eksisterende 300(420)kV
-  Ryddebelte
-  Mast
-  Grønsmalt mast
-  Kamouflerte isolatorer
-  Transformatorstasjoner
-  Drivbart
-  Ikke drivbart
-  Bestandsnummer
-  Barmarksløyper
-  Vinterløype
-  Traktorveg
-  Veg
-  Baseplass
-  Hovedplass helikopter
-  Ingen tiltak/lunneplass
-  Ingen kjøring i traseen
-  Grunnvannsbrønner
-  Kulturminner
-  Kulturminner
-  Viktig reindriftsområde
-  Sårbart naturområde
-  Viktig fuglområde



R6 - Restriksjonsområde reindrift
 Ved varsel fra Fosen reinbeitedistrikt skal anleggsvirksomheten stanses i inntil 2 dager i perioden 15.1-1.3



Prosjekt: 10210 420 kV ledning Namsos - Storheia	Måst: 1:7500
Tekst: Kartserie skogrydding - detaljkart	Digital prod: AWARE
Kartserie skogrydding - detaljkart	Kontrollert: PS
Statnett	Godkjent: QJH
Statnett	Dato: 01.12.2014
Førers tegning:	Erstatte tegning:
Ansvarlig: UTM	Utmønt: UTM
Fase: 1	Objekt: 39
Formal: A3	Dokument: 2032081
Rev: 2	

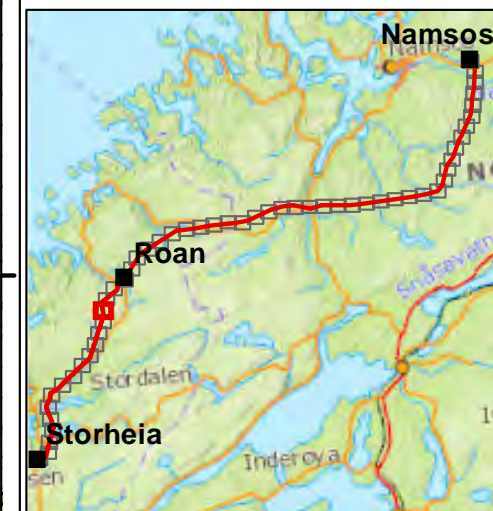
Kartserie for skogrydding

Kartforklaring

- 420 kV Namsos-Storheia
- Eksisterende 300(420)kV
- - - Ryddebelte
- Mast
- Grønsmalt mast
- Kamouflerte isolatorer
- Transformatorstasjoner
- Drivbart
- Ikke drivbart
- 1234 Bestandsnummer
- Barmarksløyper
- Vinterløype
- Traktorveg
- Veg
- Baseplass
- Hovedplass helikopter
- Ingen tiltak/lunneplass
- Ingen kjøring i traseen
- Grunnvannsbrønner
- × Kulturminner
- Kulturminner
- Viktig reindriftsområde
- Sårbart naturområde
- Viktig fuglområde

C33-C35 - Kulturminner
Merkesteiner. Ingen bakketransport
utenfor veg merket i kart.

R6 - Reindrift
Ved varsel fra Fosen reinbeitedistrikt skal anleggsvirksomheten
stanses i inntil 2 dager i perioden 15.1-1.3



Prosjekt: 10210 420 kV ledning Namsos - Storheia		Måst: 1:7500
Tittel: Kartserie skogrydding - detaljkart		Digitalprod: AWARE
Kartforfatter: Statnett		Kontrollert: PS
Førers tegning: Statnett		Godkjent: QJH
Forslagsnummer: 1		Dato: 01.12.2014
Forslagsdato: 1		Erstatning: 2
Arvsvarlig: UTM	Utmåning: UTM	Form: A3
Fase: 1	Objekt: 40	Dokument: 2032081
Blad: 1	Form: A3	Rev: 2

Kartserie for skogrydding

Kartforklaring

-  420 kV Namsos-Storheia
-  Eksisterende 300(420)kV
-  Ryddebelte
-  Mast
-  Grønsmalt mast
-  Kamouflerte isolatorer
-  Transformatorstasjoner
-  Drivbart
-  Ikke drivbart
-  Bestandsnummer
-  Barmarksløyper
-  Vinterløype
-  Traktorveg
-  Veg
-  Baseplass
-  Hovedplass helikopter
-  Ingen tiltak/lunneplass
-  Ingen kjøring i traseen
-  Grunnvannsbrønner
-  Kulturminner
-  Kulturminner
-  Viktig reindriftsområde
-  Sårbart naturområde
-  Viktig fuglområde

C36-C37 - Kulturminner
Merkesteiner. Ingen bakketransport
utenfor veg merket merket i kart.

F5 - Restriksjonsområde fugl
Ingen helikopterflyging innenfor avgrenset
område i perioden 1.5-1.7

R6 - Reindrift
Ved varsel fra Fosen reinbeitedistrikt skal anleggsvirksomheten
stanses i inntil 2 dager i perioden 15.1-1.3

C38-C39 - Kulturminner
Merkesteiner. Ingen bakketransport
utenfor veg merket merket i kart.



Prosjekt: 10210 420 kV ledning Namsos - Storheia		Måst: 1:7500
Tittel: Kartserie skogrydding - detaljkart		Digitalprod: AWARE
Kartserie skogrydding - detaljkart		Kontrollert: PS
Tegningsleverandør: Statnett		Godkjent: OJH
Førers tegning: Statnett		Dato: 01.12.2014
Erstatte tegning:		
Arvsvarlig: UTMA	Utlendte: UTMA	Fase: 1
Objekt: 41	Formas: A3	Dokument: 2032081
Rev: 2		

Kartserie for skogrydding

Kartforklaring

-  420 kV Namsos-Storheia
-  Eksisterende 300(420)kV
-  Ryddebelte
-  Mast
-  Grønsmalt mast
-  Kamouflerte isolatorer
-  Transformatorstasjoner
-  Drivbart
-  Ikke drivbart
-  Bestandsnummer
-  Barmarksløyper
-  Vinterløype
-  Traktorveg
-  Veg
-  Baseplass
-  Hovedplass helikopter
-  Ingen tiltak/lunneplass
-  Ingen kjøring i traseen
-  Grunnvannsbrønner
-  Kulturminner
-  Kulturminner
-  Viktig reindriftsområde
-  Sårbart naturområde
-  Viktig fuglområde

C38-C39 - Kulturminner
Merkesteinen. Ingen bakketransport utenfor veg merket merket i kart.

F5 - Restriksjonsområde fugl
Ingen helikopterflyging innenfor avgrenset område i perioden 1.5-1.7

R6 - Reindrift
Ved varsel fra Fosen reinbeitedistrikt skal anleggsvirksomheten stanses i inntil 2 dager i perioden 15.1-1.3



Prosjekt: 10210 420 kV ledning Namsos - Storheia		Måst: 1:7500
Tegnet: Kartserie skogrydding - detaljkart		Digitalt prod: AWARE
Kartserie skogrydding - detaljkart		Kontrollert: PS
Tegningsleverandør: Statnett		Godkjent: OJH
Førers tegning: Statnett		Dato: 01.12.2014
Erstatte tegning:		Erstatte tegning:
Arvsvarlig: UTM	Utferdig: UTM	Fase: 1
Objekt: 42	Form: A3	Dokument: 2032081
Rev: 2		

Kartserie for skogrydding

Kartforklaring

- 420 kV Namsos-Storheia
- Eksisterende 300(420)kV
- Ryddebelte
- Mast
- Grønsmalt mast
- Kamouflerte isolatorer
- Transformatorstasjoner
- Drivbart
- Ikke drivbart
- 1234 Bestandsnummer
- Barmarksløyper
- Vinterløype
- Traktorveg
- Veg
- Baseplass
- Hovedplass helikopter
- Ingen tiltak/lunneplass
- Ingen kjøring i traseen
- Grunnvannsbrønner
- × Kulturminner
- Kulturminner
- Viktig reindriftsområde
- Sårbart naturområde
- Viktig fuglområde

F5 - Restriksjonsområde fugl
Ingen helikopterflyging innenfor avgrenset område i perioden 1.5-1.7



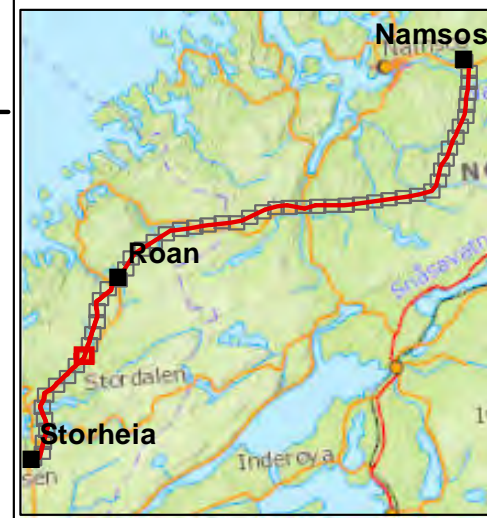
Prosjekt: 10210 420 kV ledning Namsos - Storheia		Måst: 1:7500
Tittel: Kartserie skogrydding - detaljkart		Digital prod: AWARE
Kartforfatter: Statnett		Kontrollert: PS
Tegningsleverandør: Statnett		Godkjent: OJH
Førers tegning: Statnett		Dato: 01.12.2014
Arvsvarlig: UTMA	Utlendende: UTMA	Fase: 1
Objekt: 43	Formas: A3	Dokid: 2032081
Rev: 2		

Kartserie for skogrydding

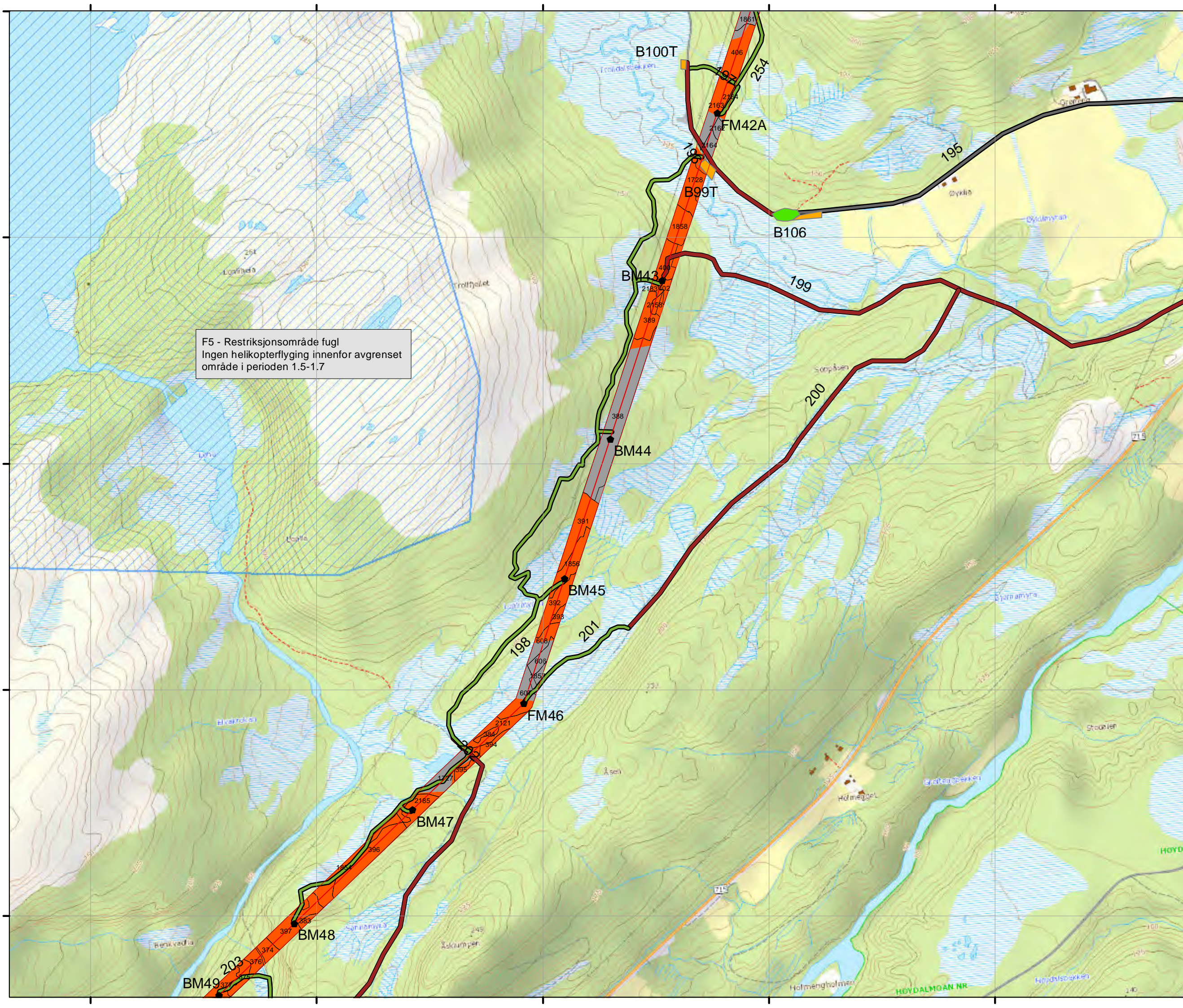
Kartforklaring

- 420 kV Namsos-Storheia
- Eksisterende 300(420)kV
- - - Ryddebelte
- ◆ Mast
- ◆ Grønsmalt mast
- ◆ Kamouflerte isolatorer
- Transformatorstasjoner
- Drivbart
- Ikke drivbart
- 1234 Bestandsnummer
- Barmarksløyper
- Vinterløype
- Traktorveg
- Veg
- Baseplass
- Hovedplass helikopter
- Ingen tiltak/lunneplass
- Ingen kjøring i traseen
- Grunnvannsbrønner
- × Kulturminner
- Kulturminner
- Viktig reindriftsområde
- Sårbart naturområde
- Viktig fuglområde

F5 - Restriksjonsområde fugl
Ingen helikopterflyging innenfor avgrenset område i perioden 1.5-1.7



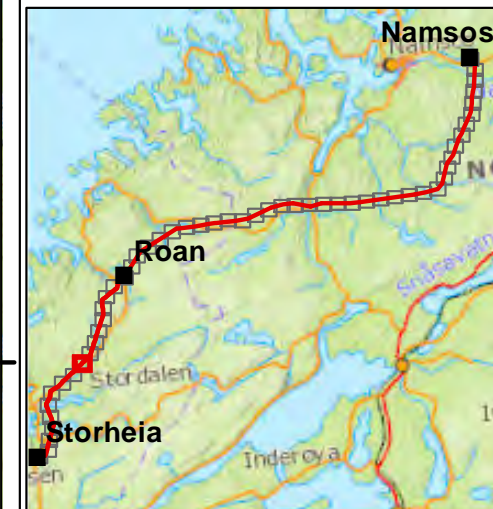
Prosjekt: 10210 420 kV ledning Namsos - Storheia		Måst: 1:7500
Tittel: Kartserie skogrydding - detaljkart		Digital prod: AWARE
Kartforfatter: Statnett		Kontrollert: PS
Tegningsleverandør: Statnett		Godkjent: OJH
Førers tegning: Statnett		Dato: 01.12.2014
Ersatter tegning:		
Arvsvarlig: UTM	Utmåning: UTM	Fase: 1
Objekt: 44	Form: A3	Dokument: 2032081
Rev: 2		



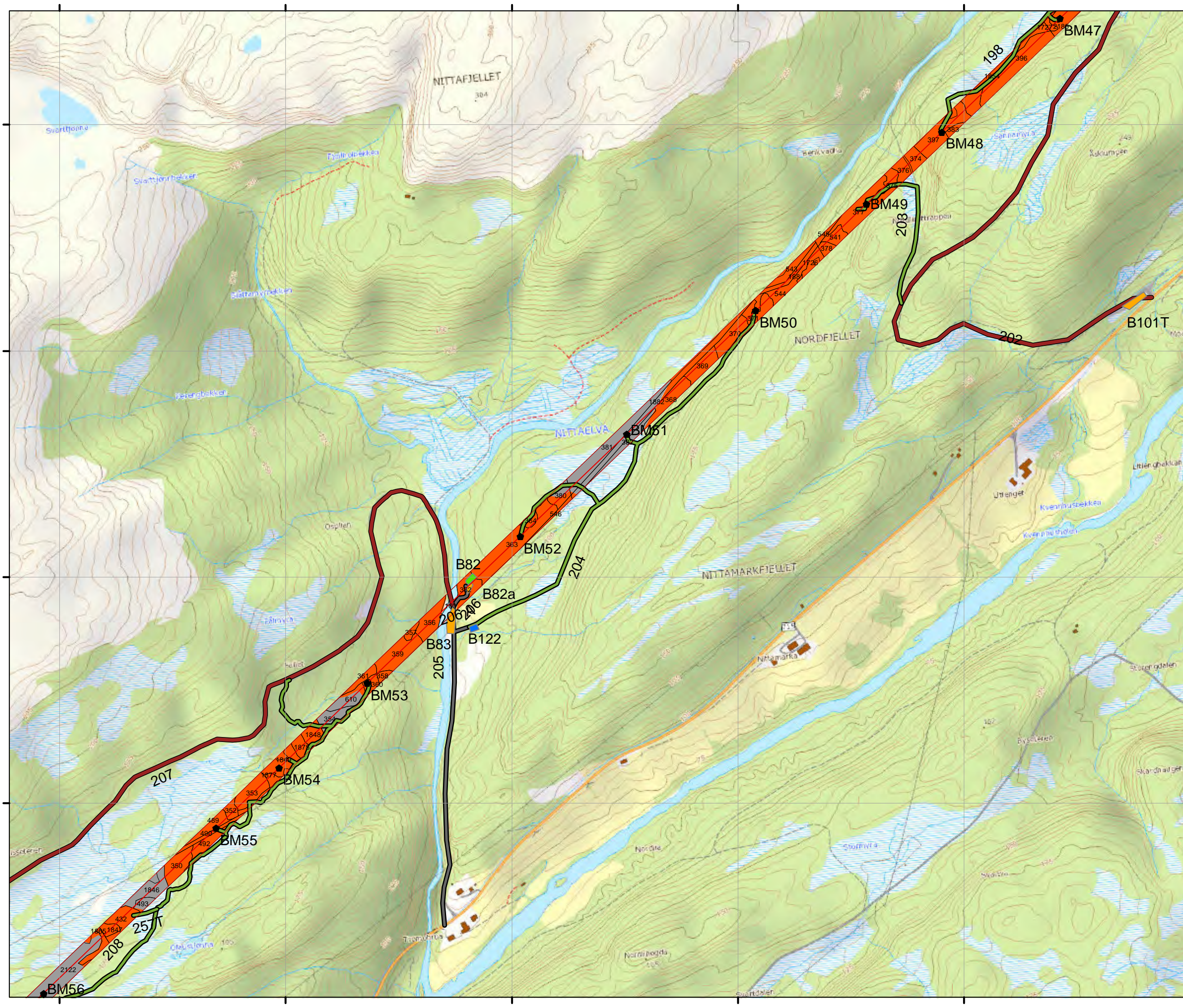
Kartserie for skogrydding

Kartforklaring

- 420 kV Namsos-Storheia
- Eksisterende 300(420)kV
- - - Ryddebelte
- Mast
- Grønsmalt mast
- Kamouflerte isolatorer
- Transformatorstasjoner
- Drivbart
- Ikke drivbart
- 1234 Bestandsnummer
- Barmarksløyper
- Vinterløype
- Traktorveg
- Veg
- Baseplass
- Hovedplass helikopter
- Ingen tiltak/lunneplass
- Ingen kjøring i traseen
- Grunnvannsbrønner
- ✕ Kulturminner
- Kulturminner
- Viktig reindriftsområde
- Sårbart naturområde
- Viktig fuglområde



Prosjekt:	10210 420 kV ledning Namsos - Storheia	Måst:	1:7500
Tekst:	Kartserie skogrydding - detaljkart	Digital prod:	AWARE
Ansvarlig:	Statnett	Kontrollert:	PS
Utferdig:	1	Godkjent:	QJH
Fase:	1	Dato:	01.12.2014
Objekt:	45	Formas:	A3
Blad:	45	Dokid:	2032081
Formas:	A3	Rev:	2



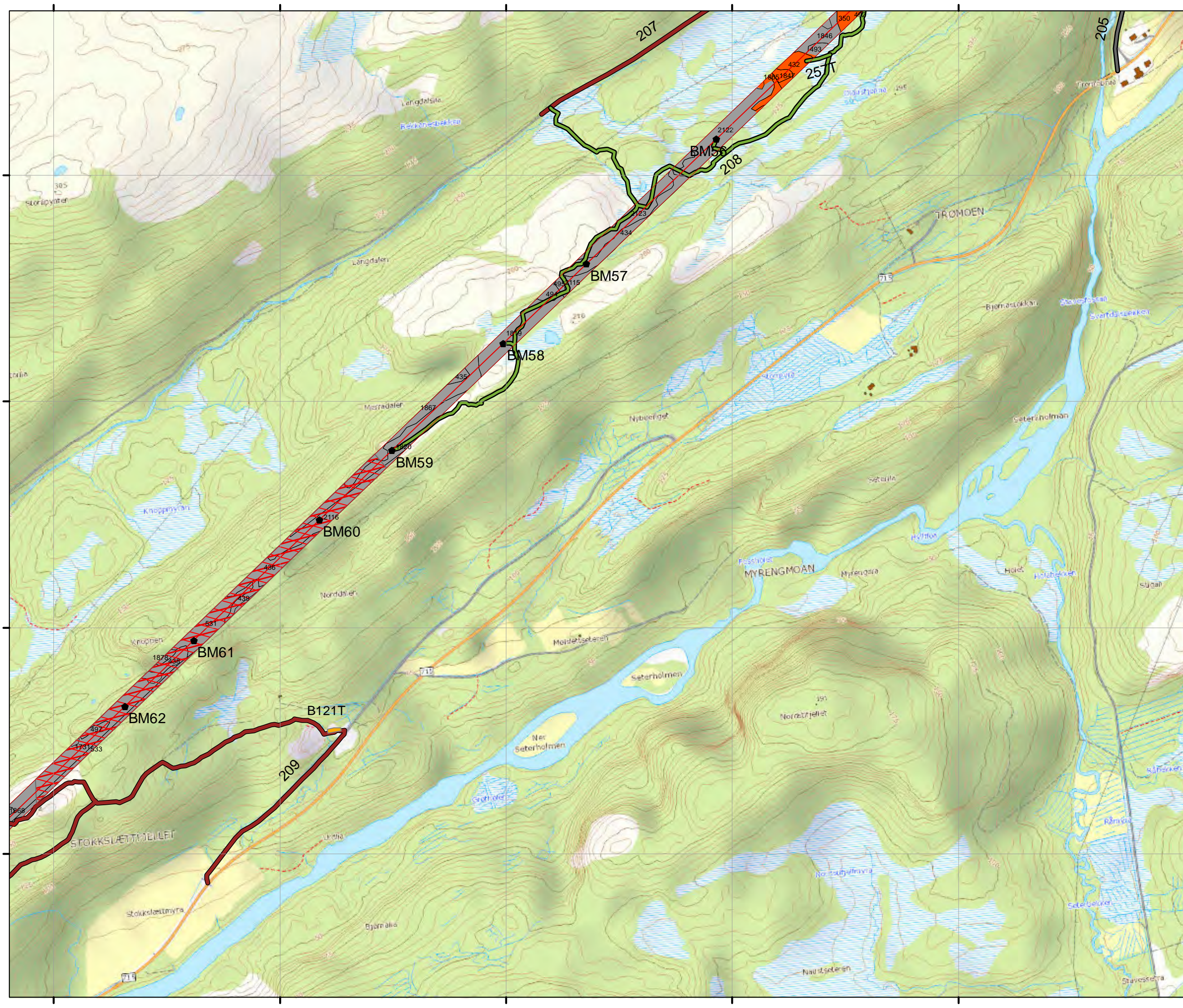
Kartserie for skogrydding

Kartforklaring

- 420 kV Namsos-Storheia
- Eksisterende 300(420)kV
- Ryddebelte
- ◆ Mast
- ◆ Grønsmalt mast
- ◆ Kamouflerte isolatorer
- Transformatorstasjoner
- Drivbart
- Ikke drivbart
- 1234 Bestandsnummer
- Barmarksløyper
- Vinterløype
- Traktorveg
- Veg
- Baseplass
- Hovedplass helikopter
- Ingen tiltak/lunneplass
- Ingen kjøring i traseen
- Grunnvannsbrønner
- × Kulturminner
- Kulturminner
- Viktig reindriftsområde
- Sårbart naturområde
- Viktig fuglområde



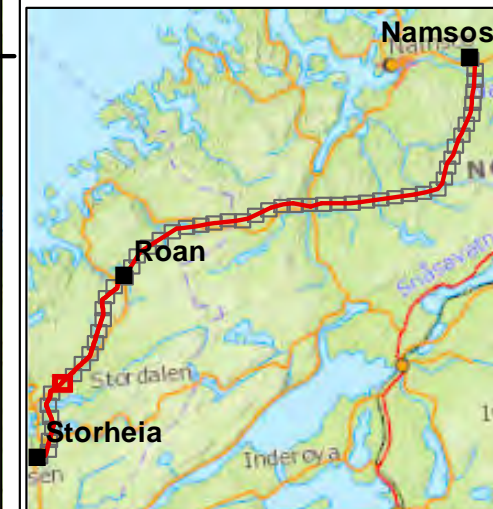
Prosjekt: 10210 420 kV ledning Namsos - Storheia		Måst: 1:7500
Tittel: Kartserie skogrydding - detaljkart		Digital prod: AWARE
Tegningsleverandør: Statnett		Kontrollert: PS
Førers tegning: Statnett		Godkjent: OJH
Dato: 01.12.2014		Revisjon: 2
Arvsvarlig: UTM	Utmålestokk: UTM	Form: A3
Fase: 1	Objekt: 46	Dokument: 2032081



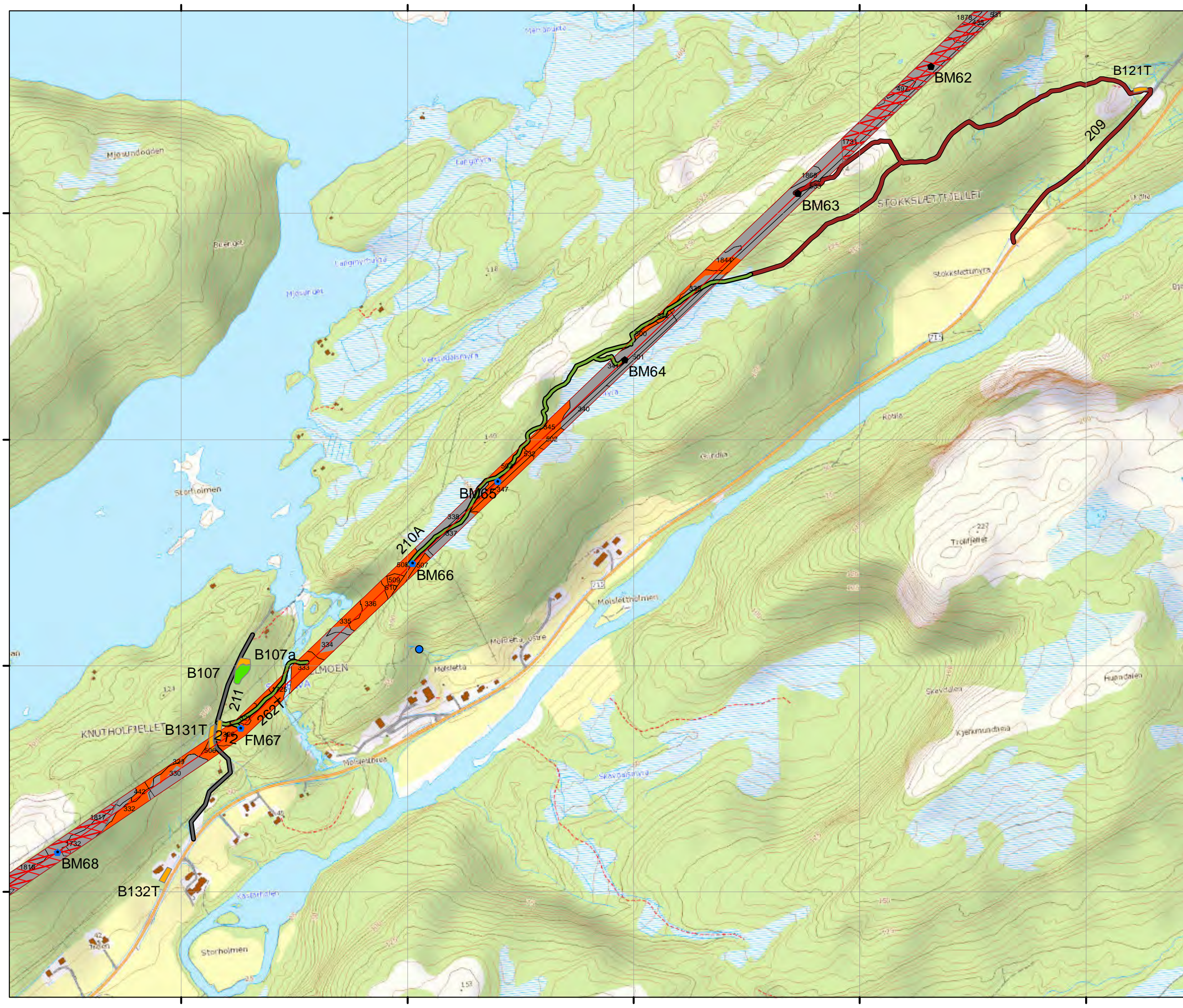
Kartserie for skogrydding

Kartforklaring

- 420 kV Namsos-Storheia
- Eksisterende 300(420)kV
- - - Ryddebelte
- ◆ Mast
- ◆ Grønsmalt mast
- ◆ Kamouflerte isolatorer
- Transformatorstasjoner
- Drivbart
- Ikke drivbart
- 1234 Bestandsnummer
- Barmarksløyper
- Vinterløype
- Traktorveg
- Veg
- Baseplass
- Hovedplass helikopter
- Ingen tiltak/lunneplass
- Ingen kjøring i traseen
- Grunnvannsbrønner
- × Kulturminner
- Kulturminner
- Viktig reindriftsområde
- Sårbart naturområde
- Viktig fuglområde



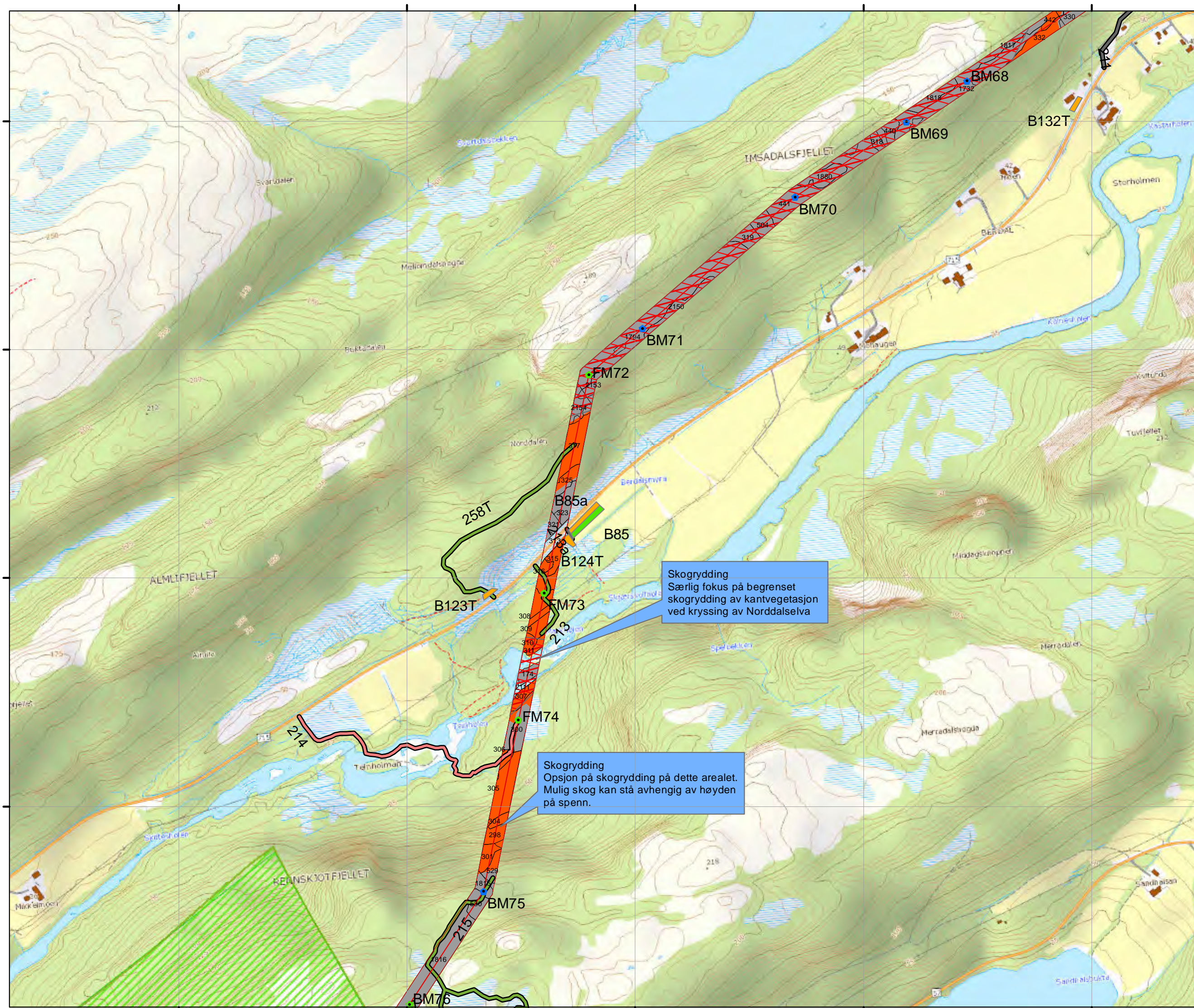
Prosjekt: 10210 420 kV ledning Namsos - Storheia		Måst: 1:7500
Tittel: Kartserie skogrydding - detaljkart		Digital prod: AWARE
Kartforfatter: Statnett		Kontrollert: PS
Tegningsleverandør: Statnett		Godkjent: OJH
Førers tegning: Statnett		Dato: 01.12.2014
Erstatte tegning:		Erstatte tegning:
Arvsnr: UTMA	Uttrend: UTMA	Fase: 1
Objekt: 47	Formas: A3	Dokid: 2032081
Rev: 2		



Kartserie for skogrydding

Kartforklaring

- 420 kV Namsos-Storheia
- Eksisterende 300(420)kV
- Ryddebelte
- Mast
- Grønsmalt mast
- Kamouflerte isolatorer
- Transformatorstasjoner
- Drivbart
- Ikke drivbart
- 1234 Bestandsnummer
- Barmarksløyper
- Vinterløype
- Traktorveg
- Veg
- Baseplass
- Hovedplass helikopter
- Ingen tiltak/lunneplass
- ▨ Ingen kjøring i traseen
- Grunnvannsbrønner
- × Kulturminner
- Kulturminner
- ▨ Viktig reindriftsområde
- ▨ Sårbart naturområde
- ▨ Viktig fuglområde



Prosjekt: 10210 420 kV ledning Namsos - Storheia		Måst: 1:7500
Tittel: Kartserie skogrydding - detaljkart		Digital prod: AWARE
Kartforfatter: Statnett		Kontrollert: PS
Tegningsleverandør: Statnett		Godkjent: OJH
Førers tegning: Statnett		Dato: 01.12.2014
Erstatning tegning: Statnett		Rev: 2
Arvsvarlig: UTM	Utformet: UTM	Fase: 1
Objekt: 48	Form: A3	Dokument: 2032081

Kartserie for skogrydding

Kartforklaring

-  420 kV Namsos-Storheia
-  Eksisterende 300(420)kV
-  Ryddebelte
-  Mast
-  Grønsmalt mast
-  Kamouflerte isolatorer
-  Transformatorstasjoner
-  Drivbart
-  Ikke drivbart
-  Bestandsnummer
-  Barmarksløyper
-  Vinterløype
-  Traktorveg
-  Veg
-  Baseplass
-  Hovedplass helikopter
-  Ingen tiltak/lunneplass
-  Ingen kjøring i traseen
-  Grunnvannsbrønner
-  Kulturminner
-  Kulturminner
-  Viktig reindriftsområde
-  Sårbart naturområde
-  Viktig fuglområde

N18 - "Kariholet"
Ingen bakketransport innenfor reservatets avgrensning.

N19 - "Tostendalen"
Kun avmerkede transportruter innenfor lokaliteten benyttes.



Prosjekt:	10210 420 kV ledning Namsos - Storheia	Måst:	1:7500
Fase:	Kartserie skogrydding - detaljkart	Digital prod:	AWARE
Ansvarlig:	Statnett	Kontrollert:	PS
Utferende:	UTMA	Godkjent:	OJH
Fase:	1	Dato:	01.12.2014
Objekt:	49	Formal:	A3
Blad:	49	Dokumentid:	2032081
Formal:	A3	Revisjon:	2

Kartserie for skogrydding

Kartforklaring

- 420 kV Namsos-Storheia
- Eksisterende 300(420)kV
- Ryddebelte
- Mast
- Grønsmalt mast
- Kamouflerte isolatorer
- Transformatorstasjoner
- Drivbart
- Ikke drivbart
- 1234 Bestandsnummer
- Barmarksløyper
- Vinterløype
- Traktorveg
- Veg
- Baseplass
- Hovedplass helikopter
- Ingen tiltak/lunneplass
- Ingen kjøring i traseen
- Grunnvannsbrønner
- ✕ Kulturminner
- Kulturminner
- Viktig reindriftsområde
- Sårbart naturområde
- Viktig fuglområde

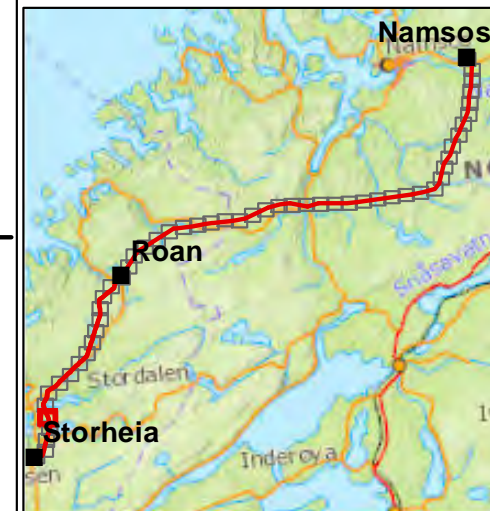
F6 - Restriksjonsområde fugl
Ingen helikopterflyging innenfor avgrenset område i perioden 1.4-1.8

N20 - "Ved Skjerva"
Begrenset skogrydding og transport kun i klausuleringsbeltet.

Skogrydding
Ved etablering av adkomst gjennom naturtype skal skogrydding begrenses til et minimum.

N21 - "Ved Skjerva, NØ for Arnevikseteren"
Ingen bakketransport utenfor transportsrute.

N22 - "Mellom Skjerva og Rogndalsheia"
Begrenset skogrydding, og kun transport etter avmerket transportsrute.



Prosjekt: 10210 420 kV ledning Namsos - Storheia	Måst: 1:7500
Tekst: Kartserie skogrydding - detaljkart	Digital prod: AWARE
Kartserie skogrydding - detaljkart	Kontrollert: PS
Statnett	Godkjent: OJH
Førers tegning:	Dato: 01.12.2014
Erstatte tegning:	
Arvsnr: UTMA	Utdragsnr: UTMA
Fase: 1	Objekt: 50
Blad: A3	Form: 2032081
Dokument: 2032081	Rev: 2

Kartserie for skogrydding

Kartforklaring

- 420 kV Namsos-Storheia
- Eksisterende 300(420)kV
- Ryddebelte
- Mast
- Grøn malt mast
- Kamouflerte isolatorer
- Transformatorstasjoner
- Drivbart
- Ikke drivbart
- 1234 Bestandsnummer
- Barmarksløyper
- Vinterløype
- Traktorveg
- Veg
- Baseplass
- Hovedplass helikopter
- Ingen tiltak/lunneplass
- Ingen kjøring i traseen
- Grunnvannsbrønner
- Kulturminner
- Kulturminner
- Viktig reindriftsområde
- Sårbart naturområde
- Viktig fuglområde

N22 - "Mellom Skjerva og Rogndalsheia"
Begrenset skogrydding, og kun transport etter avmerket transportrute.

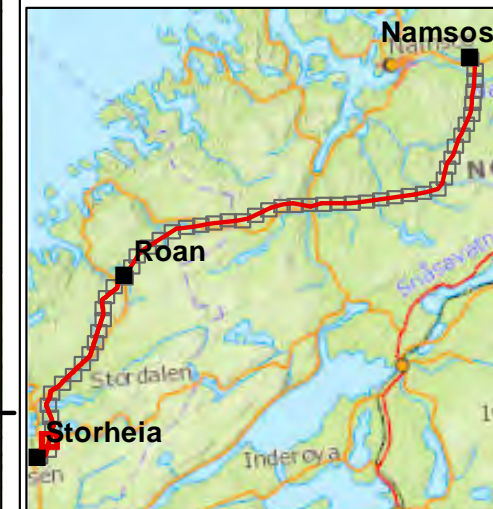


Prosjekt: 10210 420 kV ledning Namsos - Storheia		Mål: 1:7500
Tittel: Kartserie skogrydding - detaljkart		Digital prod: AWARE
Kartserie skogrydding - detaljkart		Kontrollert: PS
Statnett		Godkjent: OJH
Førers tegning:		Dato: 01.12.2014
Erstatning tegning:		
Arvsvarig: UTM	Utferende: UTM	Fase: 1
Objekt: 51	Formas: A3	Dokument: 2032081
		Rev: 2

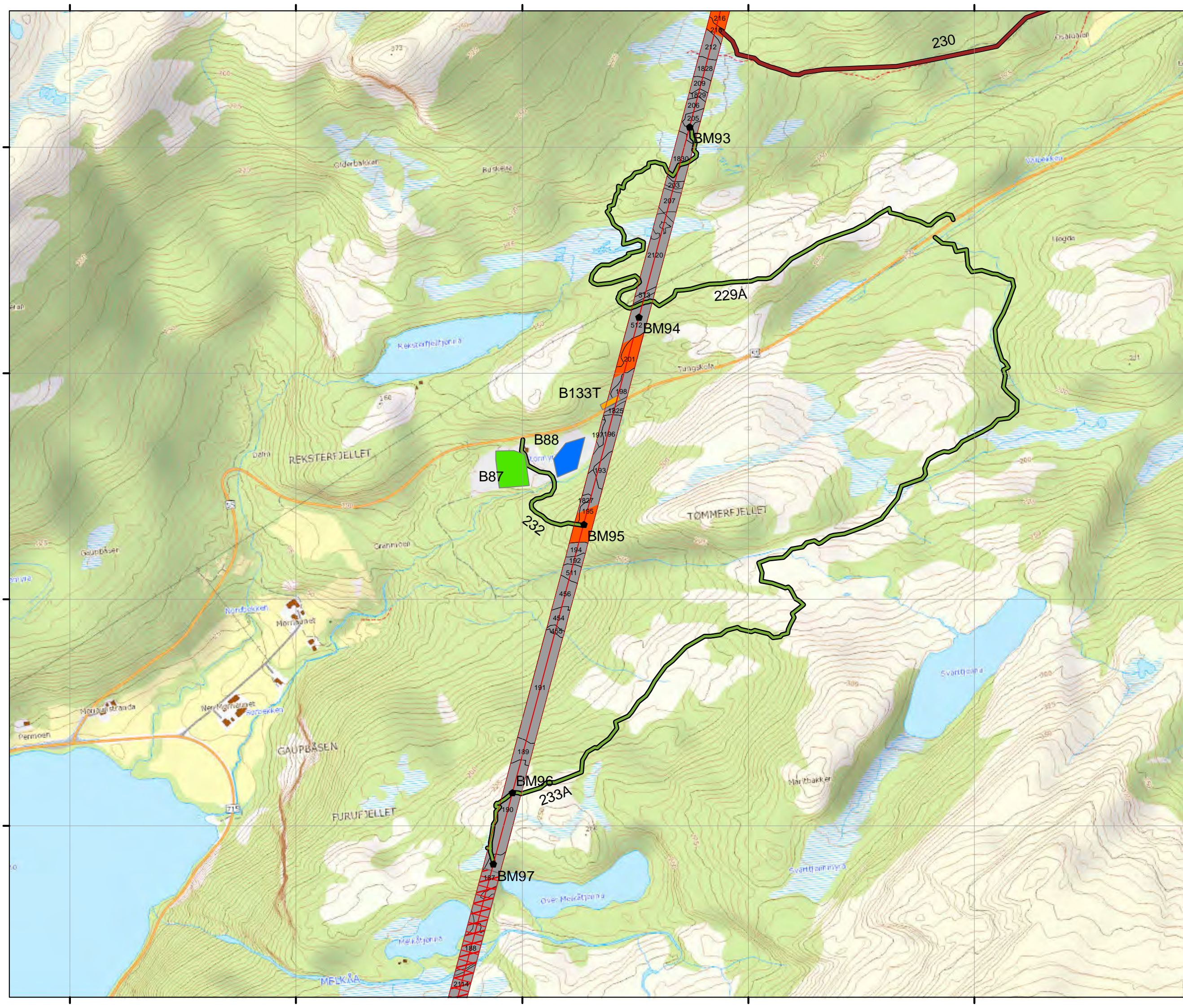
Kartserie for skogrydding

Kartforklaring

- 420 kV Namsos-Storheia
- Eksisterende 300(420)kV
- - - Ryddebelte
- Mast
- Grønsmalt mast
- Kamouflerte isolatorer
- Transformatorstasjoner
- Drivbart
- Ikke drivbart
- 1234 Bestandsnummer
- Barmarksløyper
- Vinterløype
- Traktorveg
- Veg
- Baseplass
- Hovedplass helikopter
- Ingen tiltak/lunneplass
- Ingen kjøring i traseen
- Grunnvannsbrønner
- × Kulturminner
- Kulturminner
- Viktig reindriftsområde
- Sårbart naturområde
- Viktig fuglområde



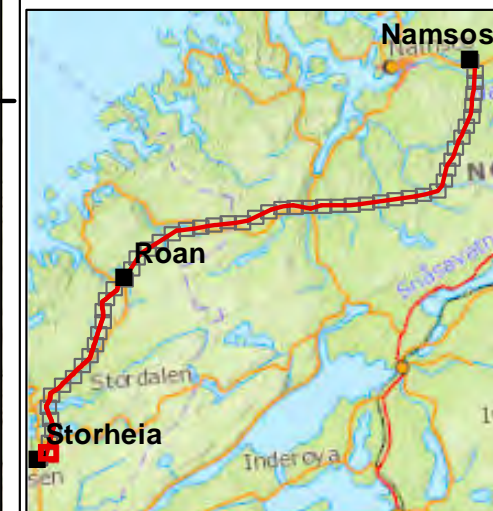
Prosjekt: 10210 420 kV ledning Namsos - Storheia		Måst: 1:7500
Tittel: Kartserie skogrydding - detaljkart		Digital prod: AWARE
Kartforfatter: Statnett		Kontrollert: PS
Førers tegning: Statnett		Godkjent: OJH
Førers tegning: Statnett		Dato: 01.12.2014
Arvsnr: UTM	Utmåning: UTM	Rev: 2
Fase: 1	Objekt: 52	Dokument: A3
Dokument: 2032081		Rev: 2



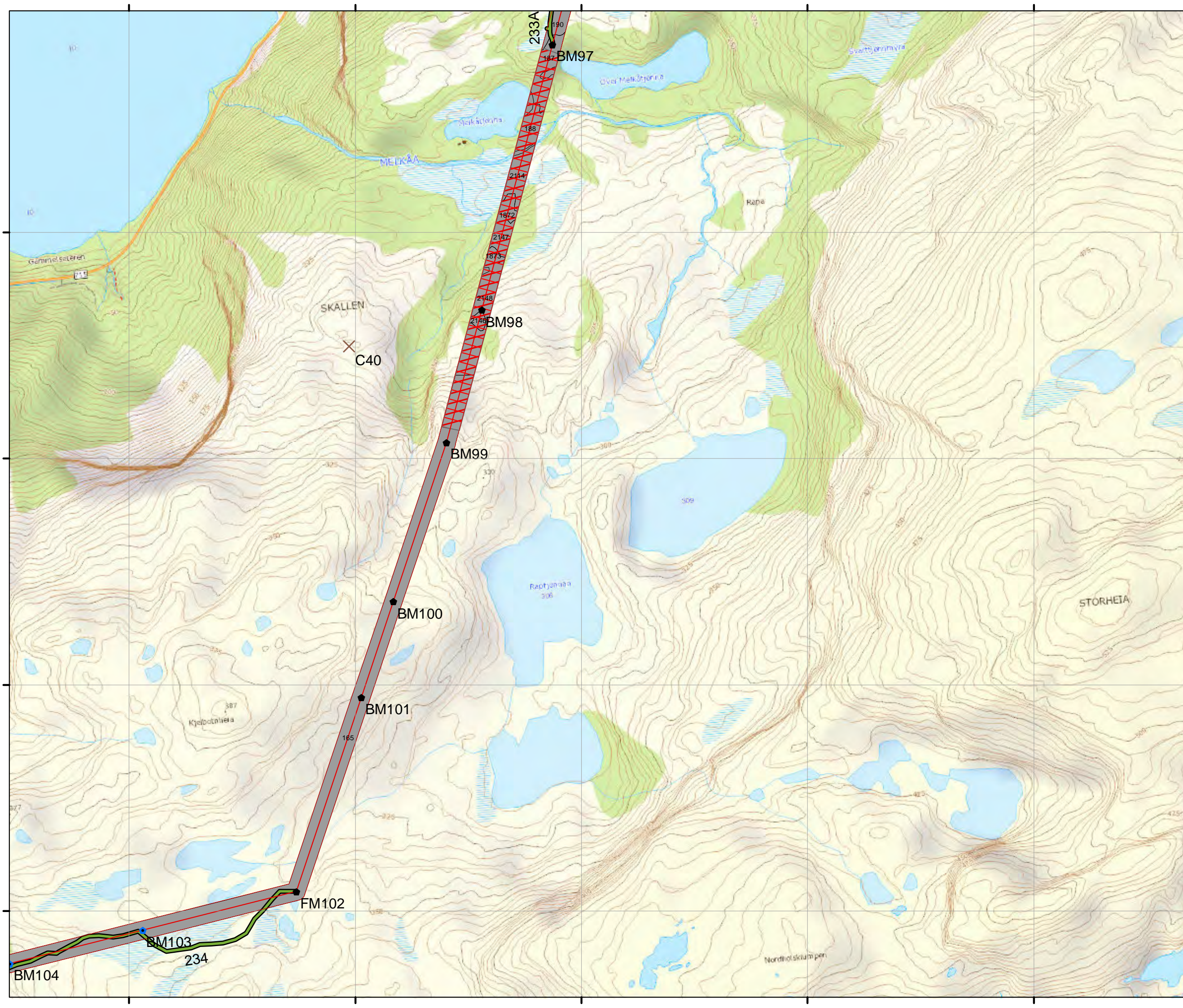
Kartserie for skogrydding

Kartforklaring

-  420 kV Namsos-Storheia
-  Eksisterende 300(420)kV
-  Ryddebelte
-  Mast
-  Grønsmalt mast
-  Kamouflerte isolatorer
-  Transformatorstasjoner
-  Drivbart
-  Ikke drivbart
-  Bestandsnummer
-  Barmarksløyper
-  Vinterløype
-  Traktorveg
-  Veg
-  Baseplass
-  Hovedplass helikopter
-  Ingen tiltak/lunneplass
-  Ingen kjøring i traseen
-  Grunnvannsbrønner
-  Kulturminner
-  Kulturminner
-  Viktig reindriftsområde
-  Sårbart naturområde
-  Viktig fuglområde



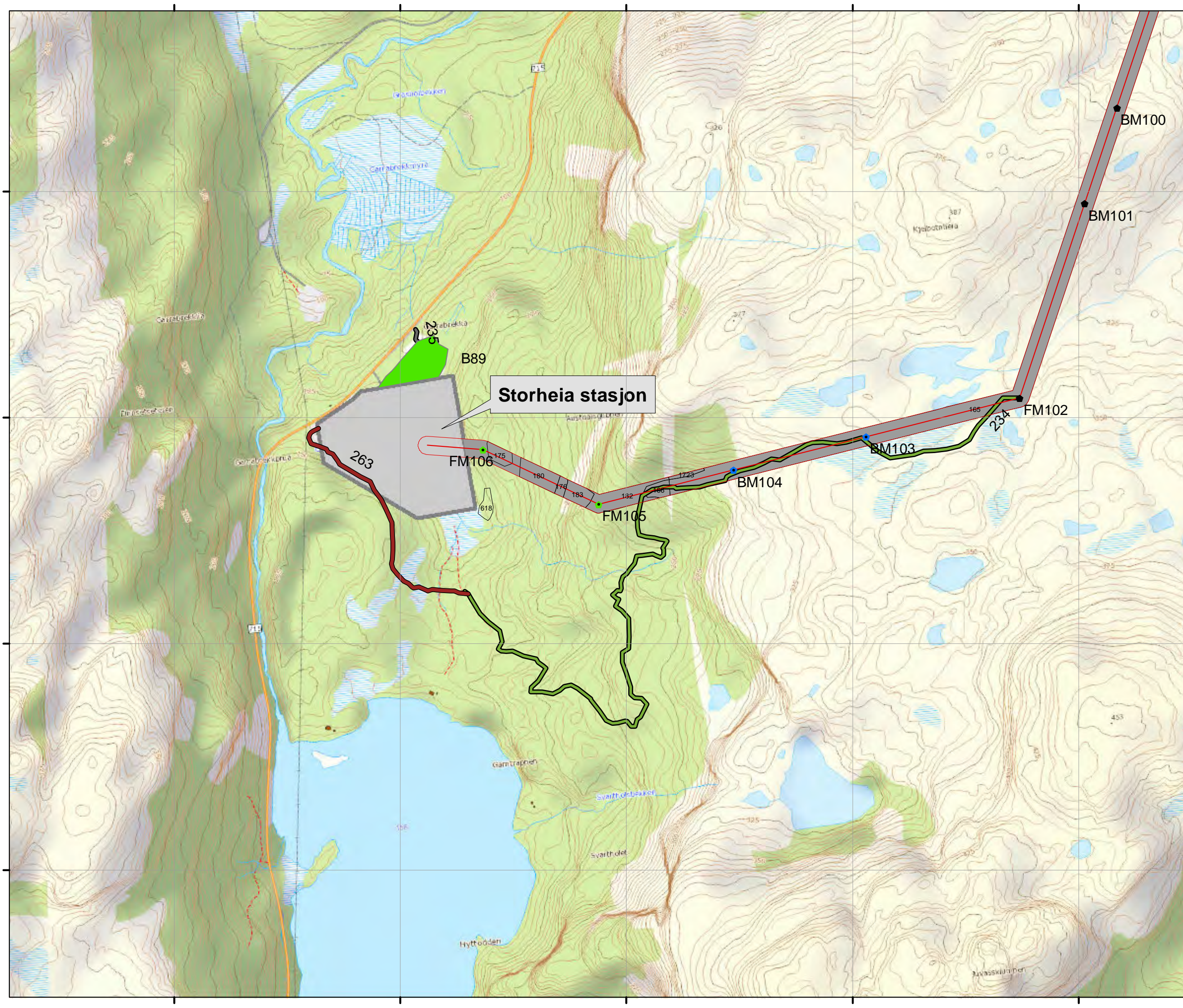
Prosjekt: 10210 420 kV ledning Namsos - Storheia		Måst: 1:7500
Tittel: Kartserie skogrydding - detaljkart		Digital prod: AWARE
Kartforfatter: Statnett		Kontrollert: PS
Tegningsleverandør: Statnett		Godkjent: OJH
Førers tegning: Statnett		Dato: 01.12.2014
Erstatte tegning: Statnett		Erstatte tegning: Statnett
Ansvarlig: UTMA	Utlendte: UTMA	Fase: 1
Objekt: 53	Formas: A3	Dokid: 2032081
Rev: 2		



Kartserie for skogrydding

Kartforklaring

-  420 kV Namsos-Storheia
-  Eksisterende 300(420)kV
-  Ryddebelte
-  Mast
-  Grønsmalt mast
-  Kamouflerte isolatorer
-  Transformatorstasjoner
-  Drivbart
-  Ikke drivbart
-  Bestandsnummer
-  Barmarksløyper
-  Vinterløype
-  Traktorveg
-  Veg
-  Baseplass
-  Hovedplass helikopter
-  Ingen tiltak/lunneplass
-  Ingen kjøring i traseen
-  Grunnvannsbrønner
-  Kulturminner
-  Kulturminner
-  Viktig reindriftsområde
-  Sårbart naturområde
-  Viktig fuglområde



Prosjekt:	10210 420 kV ledning Namsos - Storheia	Måst:	1:7500
Tekst:	Kartserie skogrydding - detaljkart	Digital prod:	AWARE
Arv:	Statnett	Tagging/leverandør:	Statnett
Ansvarlig:	UTMA	Form:	A3
Utferdig:	UTMA	Blad:	54
Fase:	1	Dokumentid:	2032081
Objekt:		Rev:	2
Objekt:		Opprettet:	01.12.2014
Form:		Opprettet av:	PS
Blad:		Opprettet av:	OJH
Form:		Opprettet av:	