

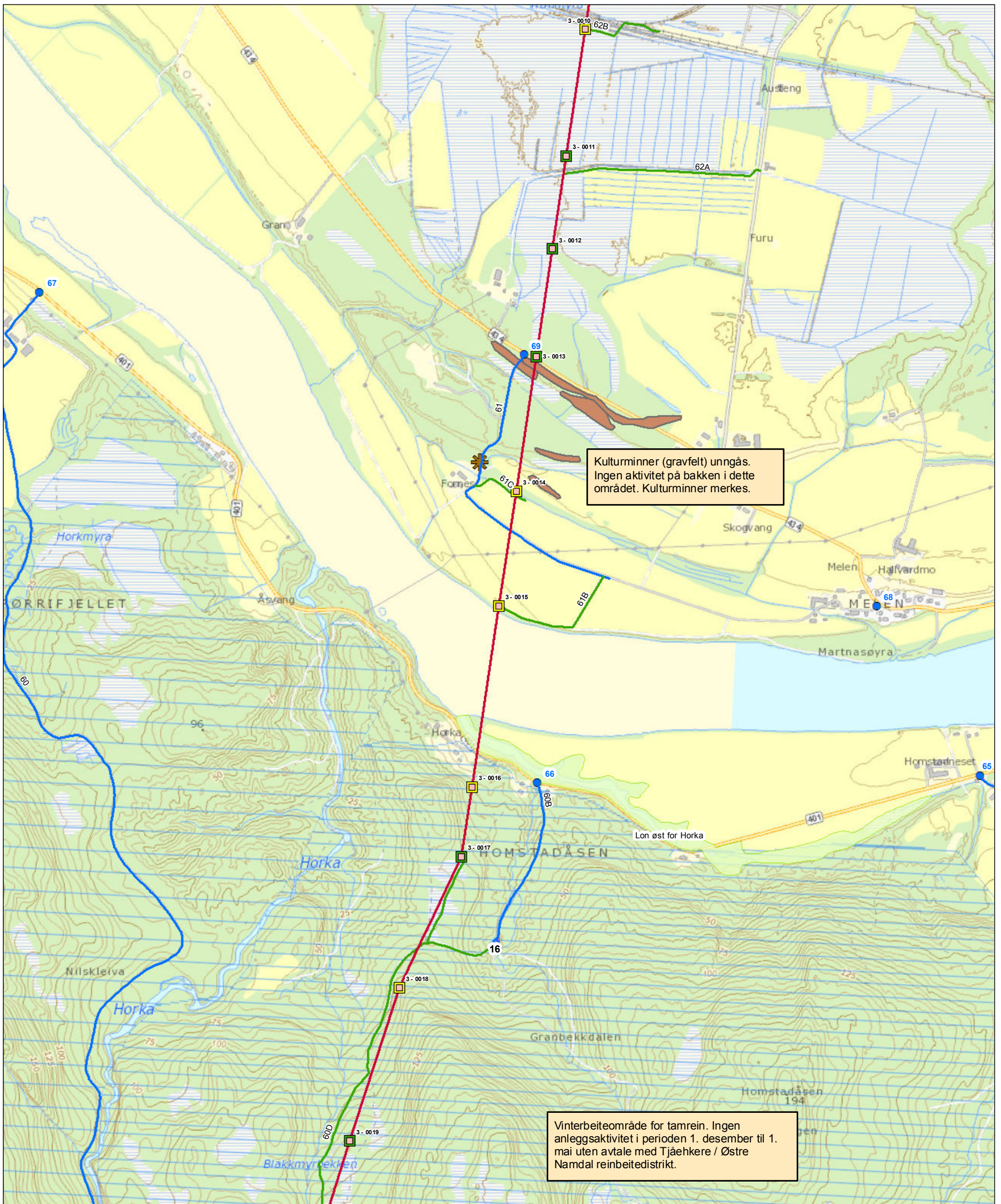
2	Etter NVEs gjennomgang	Larssto	IM	CF	
1	Til NVE/underlag til forespørsel	Larssto	IM	CF	
0	Underlag til forespørsel	Larssto	IM	CF	
Rev	Revisjon	Tegnet	Kontroller	Godkjent	Dato
Prosjekt:	10250 Klæbu - Namsos		Mål:	1:10 000	
Tekst:	Miljø-, transport- og anleggsplan		Digital prod	Larssto	
	Detaljkart		Kontrollert:	CF	
Tegningsleverandør:		Kontr. i Stat		IM	
Statnett		Dato:		04.09.2014	
Firma's tegningsnr.:		Erstatter tegning:			
Ansvarlig:	Utførende:	Fase:	Objekt:	Blad:	Format:
UTMA	UTMA	2		Page 1 of 49	A3

Master forankringsmast bæremast, ikke AUS bæremast, AUS bæremast, tiltak gjennomført saneres Nye master Ledning 300 kV Klæbu - Namsos Ny ledning Transport Veg og skogsbilveg Traktorveg Barmarksløype	Adkomstpunkt offentlig vei Baseplass Drikkevann Fjellbrønn Løsmassebrønn Brønner buffer 100 m Vannkilde oveflatevann Skogrydding Drivbart Ikke drivbart Sensitive arter Buffer 1000 m Leksdalsvatnet buffer	Naturtyper Svært viktig Viktig Lokalt viktig Verneområder Reindrift Vinterbeiteområde Kulturminner Kulturminne punkt Kulturminne flate H helikopterlanding
--	---	--

N

0 100 200 400 Meter





Kulturminner (gravfelt) unngås. Ingen aktivitet på bakken i dette området. Kulturminner merkes.

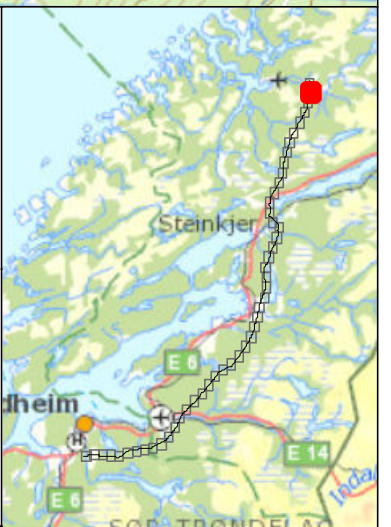
Vinterbeiteområde for tamrein. Ingen anleggsaktivitet i perioden 1. desember til 1. mai uten avtale med Tjæhekere / Østre Namdal reinbeitedistrikt.

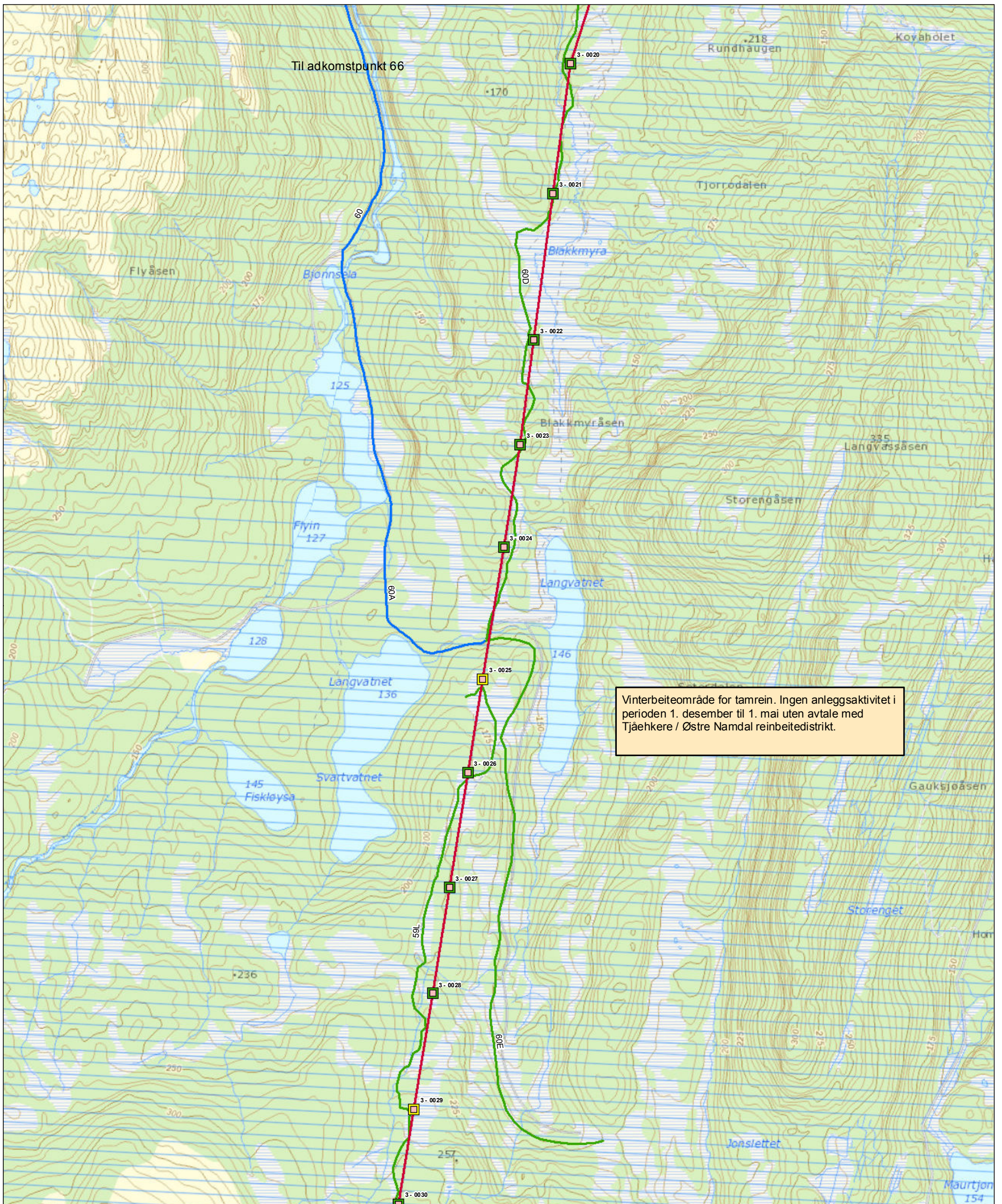
2	Etter NVEs gjennomgang	Larssto	IM	CF	
1	Til NVE/underlag til forespørsel	Larssto	IM	CF	
0	Underlag til forespørsel	Larssto	IM	CF	
Rev	Revisjon	Tegnet	Kontroller	Godkjent	Dato
Prosjekt:	10250 Klæbu - Namsos		Mål:	1:10 000	
Tekst:	Miljø-, transport- og anleggsplan		Digital prod	Larssto	
	Detaljkart		Kontrollert:	CF	
	Tegningsleverandør:		Kontr. i Stat	IM	
	Statnett		Dato:	04.09.2014	
	Firma's tegningsnr.:		Erstatter tegning:		
Ansvarlig:	Utførende:	Fase:	Objekt:	Blad:	Format:
UTMA	UTMA	2		Page 2 of 49	A3

Master forankringsmast bæremast, ikke AUS bæremast, AUS bæremast, tiltak gjennomført saneres Nye master Ledning 300 kV Klæbu - Namsos Ny ledning Transport Veg og skogsbilveg Traktorveg Barmarksløype	Baseplass Drikkevann Fjellbrønn Løsmassebrønn Brønner buffer 100 m Vannkilde overflatevann Skogrydding Drivbart Ikke drivbart Sensitive arter Buffer 1000 m Leksdalsvatnet buffer	Naturtyper Svært viktig Viktig Lokalt viktig Verneområder Reindrift Vinterbeiteområde Kulturminner Kulturminne punkt Kulturminne flate H helikopterlanding
--	---	--

N

0 100 200 400 Meter





Vinterbeiteområde for tamrein. Ingen anleggsaktivitet i perioden 1. desember til 1. mai uten avtale med Tjæhkere / Østre Namdal reinbeitedistrikt.

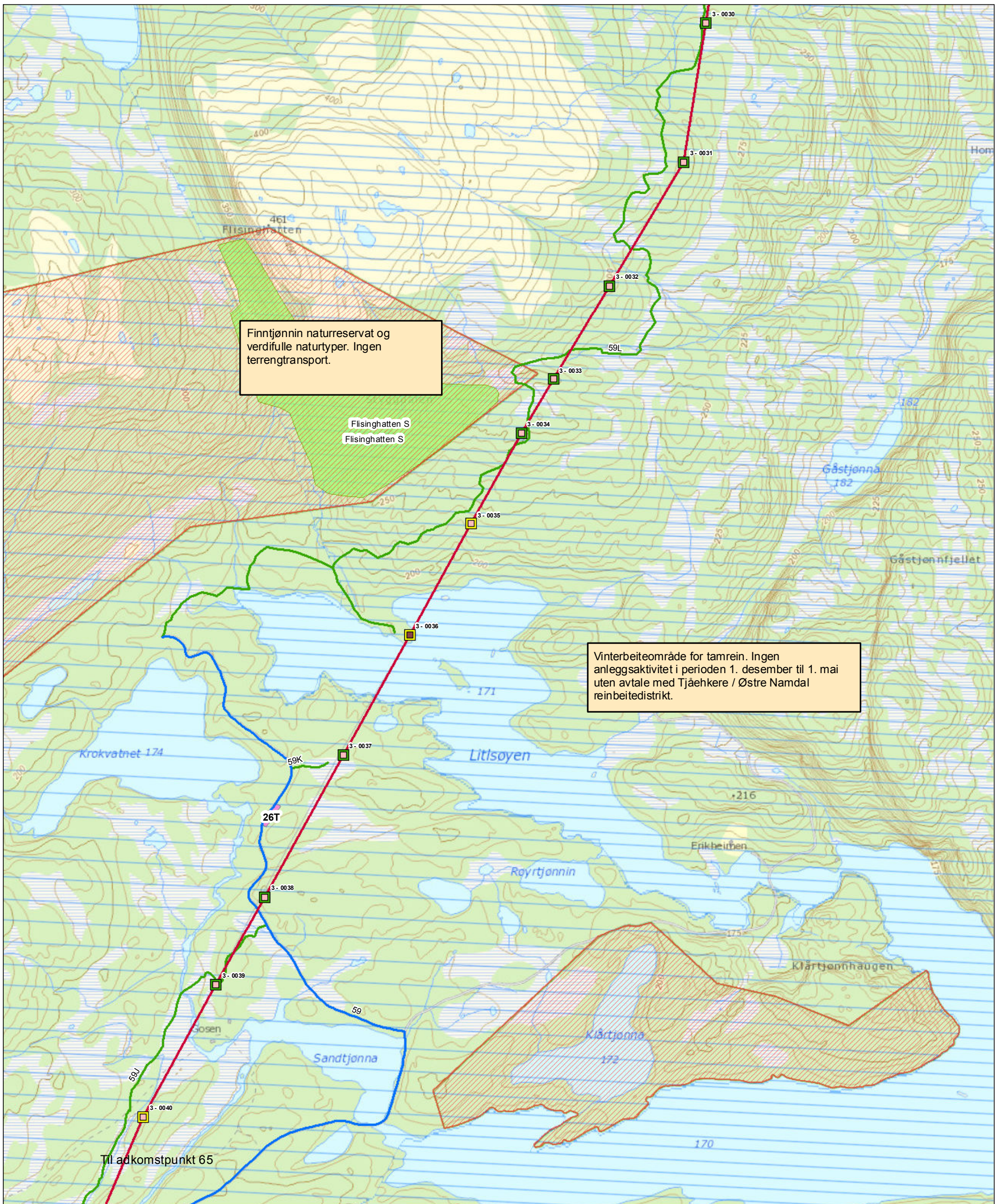
2	Etter NVEs gjennomgang	Larssto	IM	CF			
1	Til NVE/underlag til forespørsel	Larssto	IM	CF			
0	Underlag til forespørsel	Larssto	IM	CF			
Rev	Revisjon	Tegnet	Kontroller	Godkjent	Dato		
Prosjekt:	10250 Klæbu - Namsos		Mål:	1:10 000			
Tekst:	Miljø-, transport- og anleggsplan		Digital prod	Larssto			
	Detaljkart		Kontrollert:	CF			
Statnett		Tegningsleverandør:	Kontr. i Stat	IM			
		Firma's tegningsnr.:	Dato:	04.09.2014			
			Erstatter tegning:				
Ansvarlig:	Utførende:	Fase:	Objekt:	Blad:	Format:	Dokid:	Rev.:
UTMA	UTMA	2		Page 3 of 49	A3		

Master forankringsmast bæremast, ikke AUS bæremast, AUS bæremast, tiltak gjennomført saneres Nye master Ledning 300 kV Klæbu - Namsos Ny ledning Transport Veg og skogsbilveg Traktorveg Barmarksløype	Adkomstpunkt offentlig vei Baseplass Drikkevann Fjellbrønn Løsmassebrønn Brønner buffer 100 m Vannkilde overflatevann Skogrydding Drivbart Ikke drivbart Sensitive arter Buffer 1000 m Leksdalsvatnet buffer	Naturtyper Svært viktig Viktig Lokalt viktig Verneområder Reindrift Vinterbeiteområde Kulturminner Kulturminne punkt Kulturminne flate H helikopterlanding
--	---	--

N

0 100 200 400 Meter





Finntjønnin naturreservat og verdifulle naturtyper. Ingen terrengtransport.

Vinterbeiteområde for tamrein. Ingen anleggsaktivitet i perioden 1. desember til 1. mai uten avtale med Tjåehkere / Østre Namdal reinbeitedistrikt.

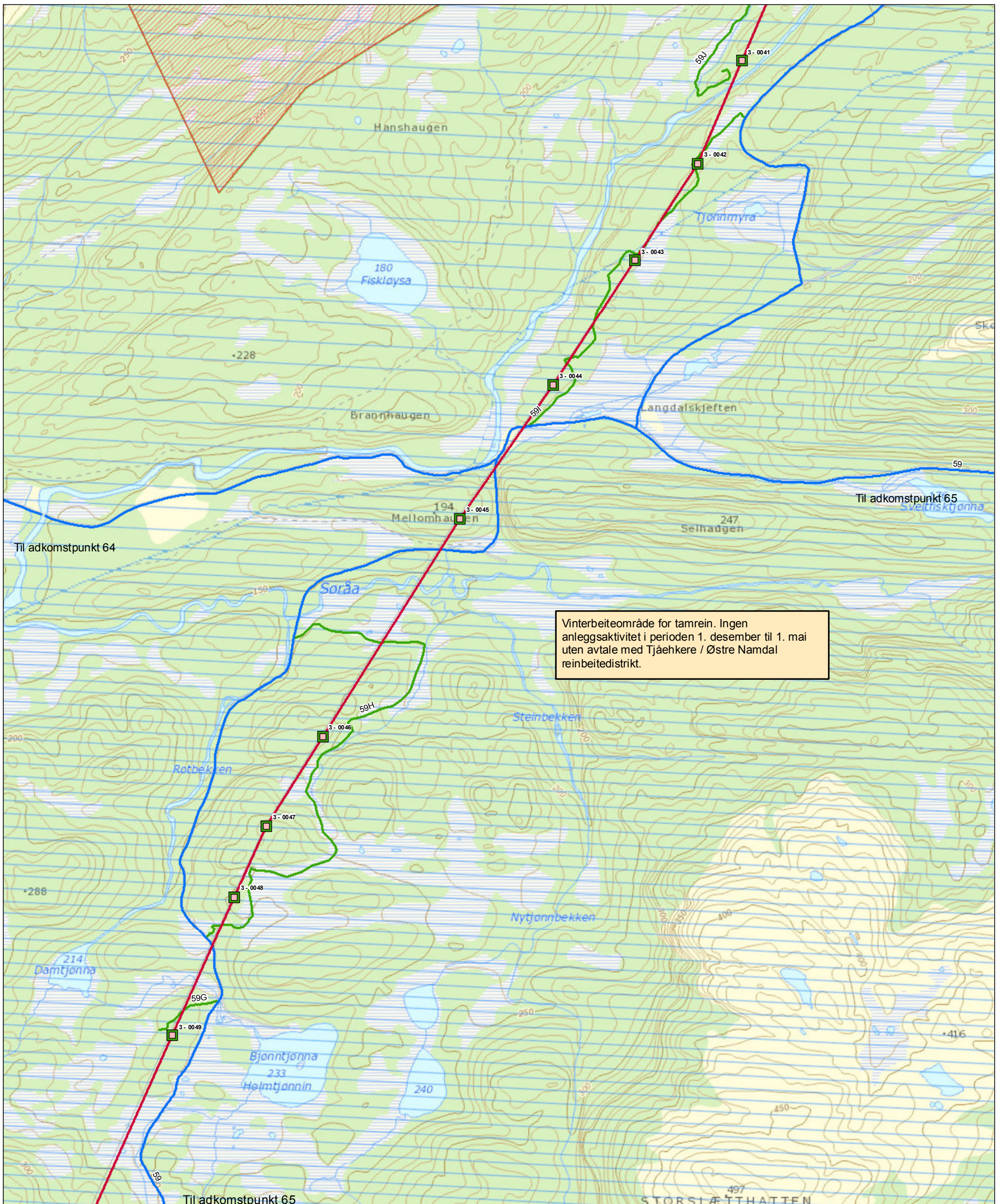
2	Etter NVEs gjennomgang	Larssto	IM	CF	
1	Til NVE/underlag til forespørsel	Larssto	IM	CF	
0	Underlag til forespørsel	Larssto	IM	CF	
Rev	Revisjon	Tegnet	Kontroller	Godkjent	Dato
Prosjekt:	10250 Klæbu - Namsos		Mål:	1:10 000	
Tekst:	Miljø-, transport- og anleggsplan		Digital prod	Larssto	
	Detaljkart		Kontrollert:	CF	
	Tegningsleverandør:		Kontr. i Stat	IM	
	Statnett		Dato:	04.09.2014	
	Firma's tegningsnr.:		Erstatter tegning:		
Ansvarlig:	Utførende:	Fase:	Objekt:	Blad:	Format:
UTMA	UTMA	2		Page 4 of 49	A3

Master forankringsmast bæremast, ikke AUS bæremast, AUS bæremast, tiltak gjennomført saneres Nye master Ledning 300 kV Klæbu - Namsos Ny ledning Transport Veg og skogsbilveg Traktorveg Barmarksløype	Adkomstpunkt offentlig vei Baseplass Drikkevann Fjellbrønn Løsmassebrønn Brønner buffer 100 m Vannkilde oveflatevann Skogrydding Drivbart Ikke drivbart Sensitive arter Buffer 1000 m Leksdalsvatnet buffer	Naturtyper Svært viktig Viktig Lokalt viktig Verneområder Reindrift Vinterbeiteområde Kulturminner Kulturminne punkt Kulturminne flate H helikopterlanding
--	--	--

N

0 100 200 400 Meter





Vinterbeiteområde for tamrein. Ingen anleggsaktivitet i perioden 1. desember til 1. mai uten avtale med Tjæhkere / Østre Namdal reinbeitedistrikt.

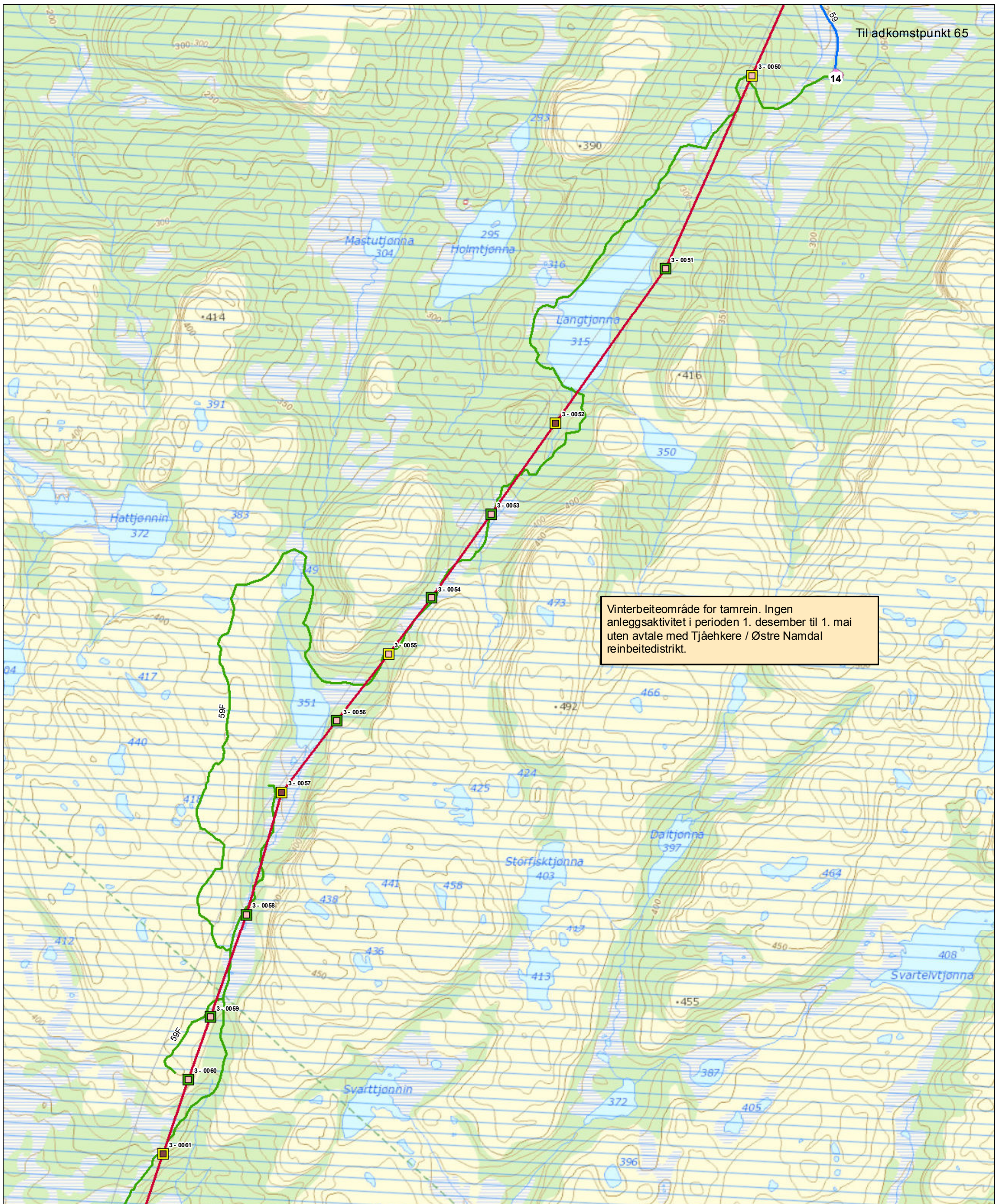
2	Etter NVEs gjennomgang	Larssto	IM	CF	
1	Til NVE/underlag til forespørsel	Larssto	IM	CF	
0	Underlag til forespørsel	Larssto	IM	CF	
Rev	Revisjon	Tegnet	Kontroller	Godkjent	Dato
Prosjekt:	10250 Klæbu - Namsos		Mål:	1:10 000	
Tekst:	Miljø-, transport- og anleggsplan		Digital prod	Larssto	
	Detaljkart		Kontrollert:	CF	
Tegningsleverandør:		Kontr. i Stat		IM	
Statnett		Dato:		04.09.2014	
Firma's tegningsnr.:		Erstatter tegning:			
Ansvarlig:	Utførende:	Fase:	Objekt:	Blad:	Format:
UTMA	UTMA	2		Page 5 of 49	A3

Master forankringsmast bæremast, ikke AUS bæremast, AUS bæremast, tiltak gjennomført saneres Nye master Ledning 300 kV Klæbu - Namsos Ny ledning Transport Veg og skogsbilveg Traktorveg Barmarksløype	Adkomstpunkt offentlig vei Baseplass Drikkevann Fjellbrønn Løsmassebrønn Brønner buffer 100 m Vannkilde overflatevann Skogrydding Drivbart Ikke drivbart Sensitive arter Buffer 1000 m Leksdalsvatnet buffer	Naturtyper Svært viktig Viktig Lokalt viktig Verneområder Reindrift Vinterbeiteområde Kulturminner Kulturminne punkt Kulturminne flate H helikopteranding
--	---	---

N

0 100 200 400 Meter





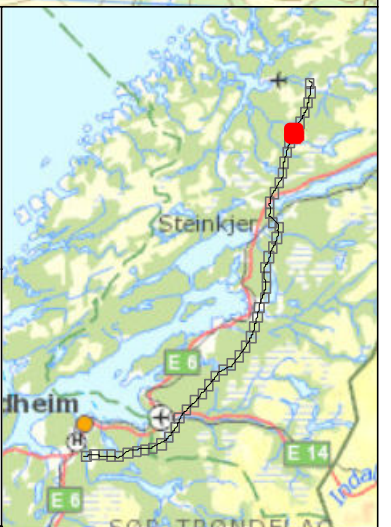
Vinterbeiteområde for tamrein. Ingen anleggsaktivitet i perioden 1. desember til 1. mai uten avtale med Tjåehkere / Østre Namdal reinbeitedistrikt.

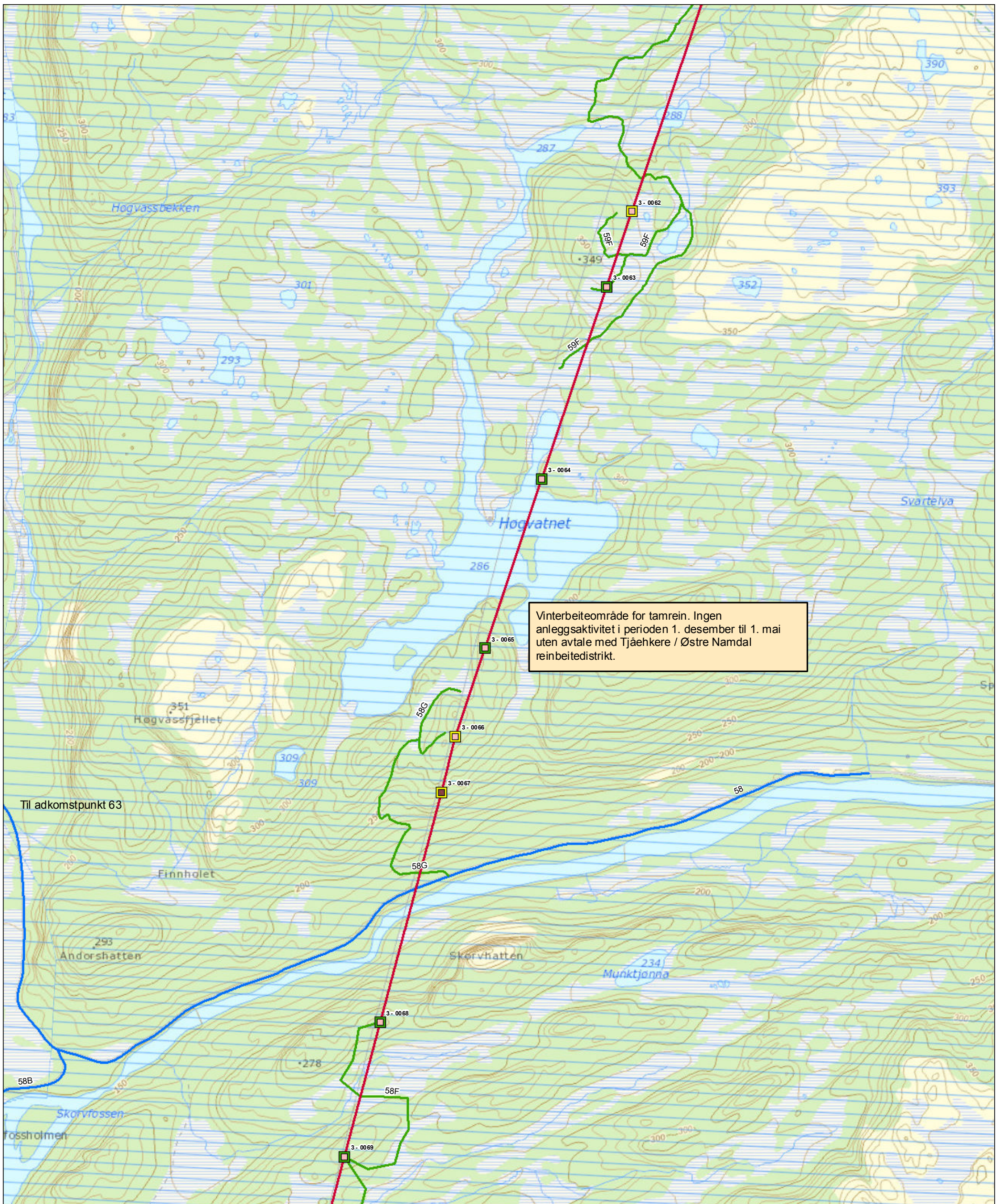
2	Etter NVEs gjennomgang	Larssto	IM	CF	
1	Til NVE/underlag til forespørsel	Larssto	IM	CF	
0	Underlag til forespørsel	Larssto	IM	CF	
Rev	Revisjon	Tegnet	Kontroller	Godkjent	Dato
Prosjekt: 10250 Klæbu - Namsos		Mål: 1:10 000			
Tekst: Miljø-, transport- og anleggsplan		Digital prod Larssto			
Detaljkart		Kontrollert: CF			
Tegningsleverandør: Statnett		Kontr. i Stat IM			
Firma's tegningsnr.:		Dato: 04.09.2014			
Erstatter tegning:					
Ansvarlig: UTMA	Utførende: UTMA	Fase: 2	Objekt:	Blad: Page 6 of 49	Format: A3
			Dokid:	Rev.:	

Master forankringsmast bæremast, ikke AUS bæremast, AUS bæremast, tiltak gjennomført saneres Nye master Ledning 300 kV Klæbu - Namsos Ny ledning Transport Veg og skogsbilveg Traktorveg Barmarksløype	Adkomstpunkt offentlig vei Baseplass Drikkevann Fjellbrønn Løsmassebrønn Brønner buffer 100 m Vannkilde overflatevann Skogrydding Drivbart Ikke drivbart Sensitive arter Buffer 1000 m Leksdalsvatnet buffer	Naturtyper Svært viktig Viktig Lokalt viktig Verneområder Reindrift Vinterbeiteområde Kulturminner Kulturminne punkt Kulturminne flate H helikopterlanding
--	---	--

N

0 100 200 400 Meter





Vinterbeiteområde for tamrein. Ingen anleggsaktivitet i perioden 1. desember til 1. mai uten avtale med Tjæhkere / Østre Namdal reinbeitedistrikt.

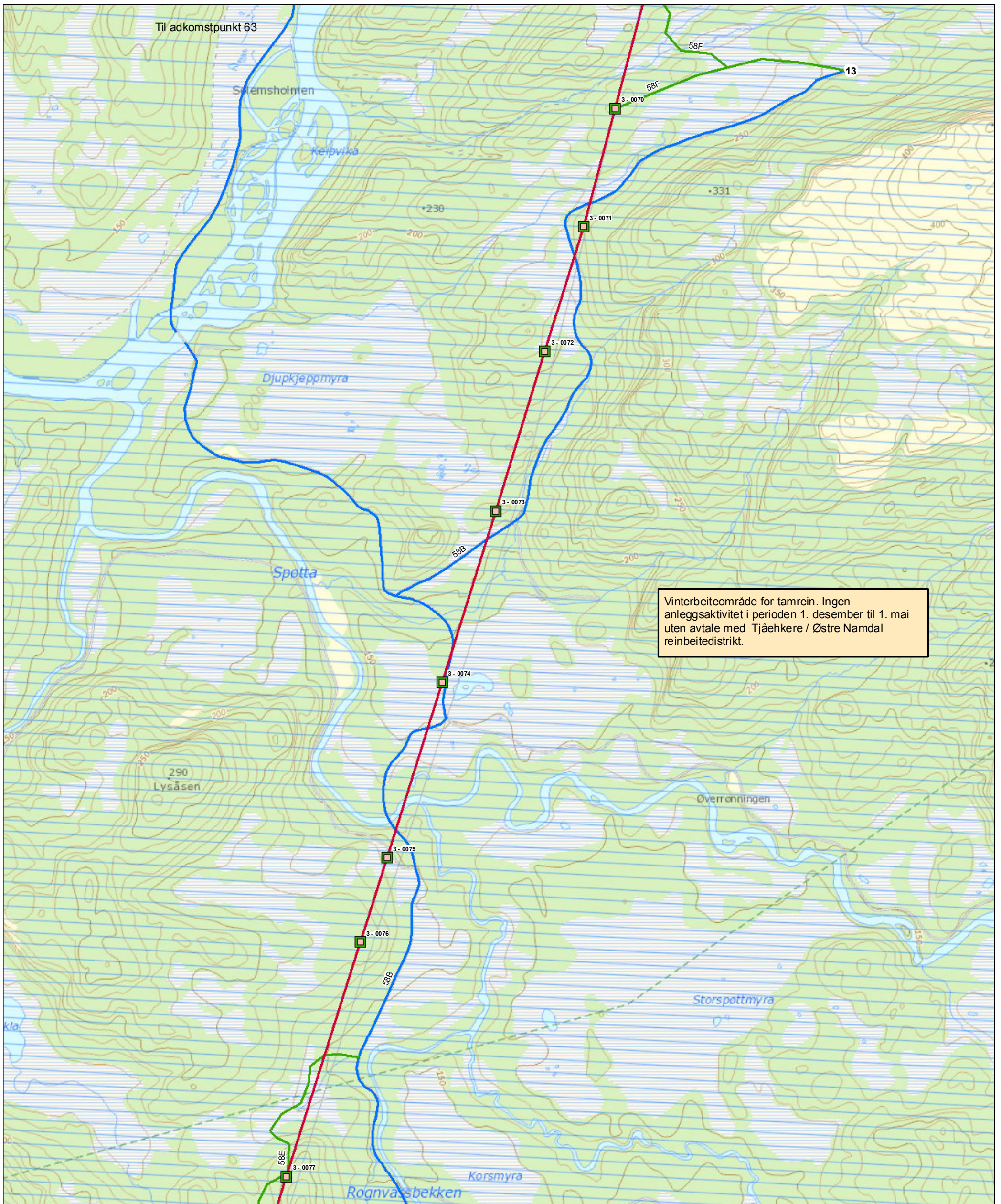
2	Etter NVEs gjennomgang	Larssto	IM	CF	
1	Til NVE/underlag til forespørsel	Larssto	IM	CF	
0	Underlag til forespørsel	Larssto	IM	CF	
Rev	Revisjon	Tegnet	Kontroller	Godkjent	Dato
Prosjekt: 10250 Klæbu - Namsos		Mål: 1:10 000			
Tekst: Miljø-, transport- og anleggsplan		Digital prod Larssto			
Detaljkart		Kontrollert: CF			
Tegningsleverandør: Statnett		Kontr. i Stat IM			
Firma's tegningsnr.:		Dato: 04.09.2014			
Erstatter tegning:					
Ansvarlig: UTMA	Utførende: UTMA	Fase: 2	Objekt:	Blad: Page 7 of 49	Format: A3
Dokid:	Rev.:				

Master forankringsmast bæremast, ikke AUS bæremast, AUS bæremast, tiltak gjennomført saneres Nye master Ledning 300 kV Klæbu - Namsos Ny ledning Transport Veg og skogsbilveg Traktorveg Barmarksløype	Adkomstpunkt offentlig vei Baseplass Drikkevann Fjellbrønn Løsmassebrønn Brønner buffer 100 m Vannkilde overflatevann Skogrydding Drivbart Ikke drivbart Sensitive arter Buffer 1000 m Leksdalsvatnet buffer	Naturtyper Svært viktig Viktig Lokalt viktig Verneområder Reindrift Vinterbeiteområde Kulturminner Kulturminne punkt Kulturminne flate H helikopterlanding
--	---	--

N

0 100 200 400 Meter



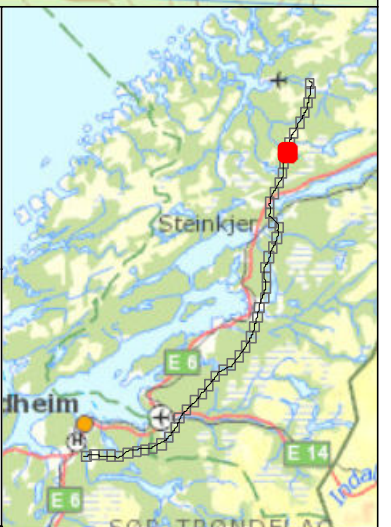


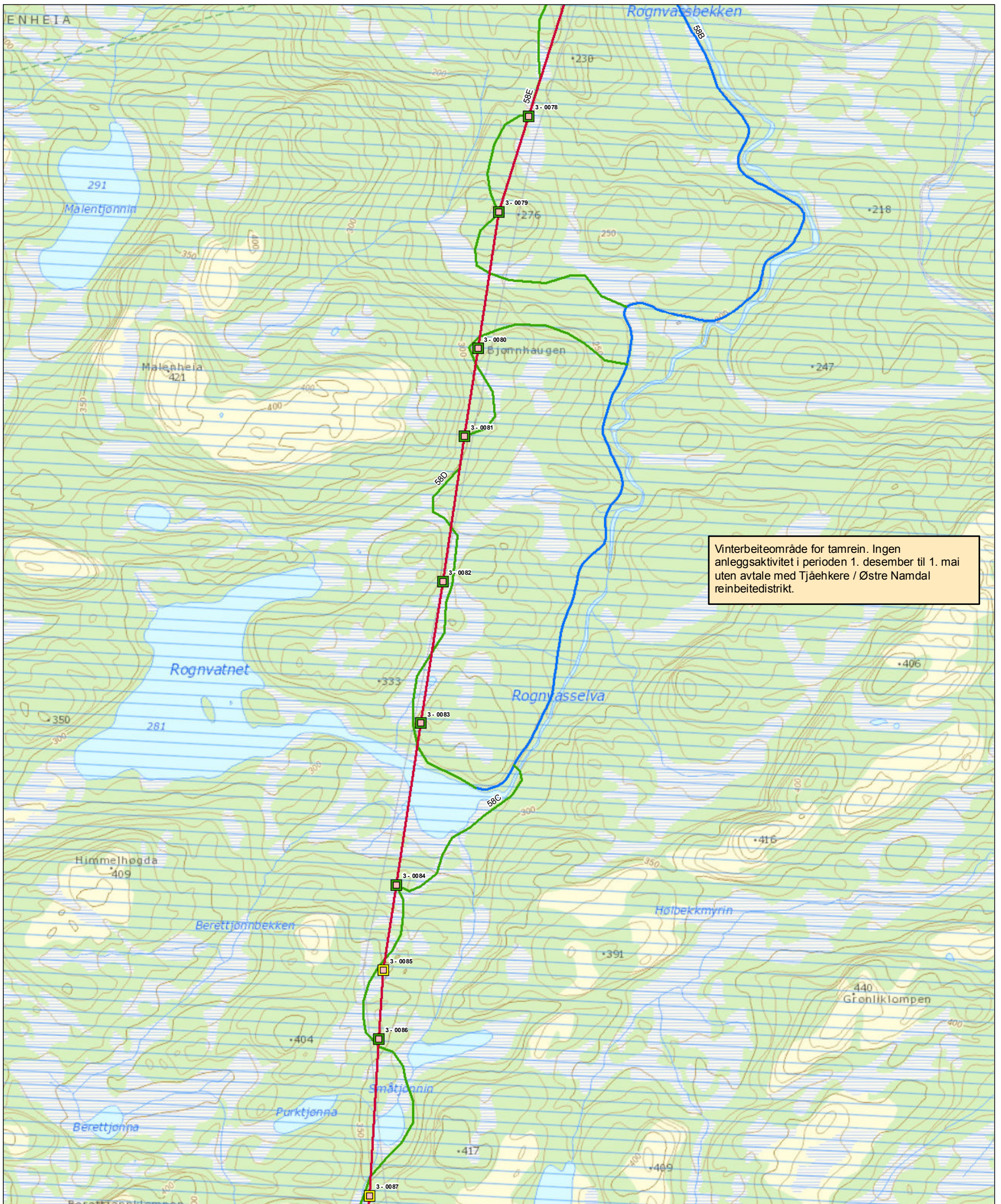
2	Etter NVEs gjennomgang	Larssto	IM	CF	
1	Til NVE/underlag til forespørsel	Larssto	IM	CF	
0	Underlag til forespørsel	Larssto	IM	CF	
Rev	Revisjon	Tegnet	Kontroller	Godkjent	Dato
Prosjekt:	10250 Klæbu - Namsos		Mål:	1:10 000	
Tekst:	Miljø-, transport- og anleggsplan		Digital prod	Larssto	
	Detaljkart		Kontrollert:	CF	
	Tegningsleverandør:		Kontr. i Stat	IM	
	Statnett		Dato:	04.09.2014	
	Firma's tegningsnr.:		Erstatter tegning:		
Ansvarlig:	Utførende:	Fase:	Objekt:	Blad:	Format:
UTMA	UTMA	2		Page 8 of 49	A3

Master forankringsmast bæremast, ikke AUS bæremast, AUS bæremast, tiltak gjennomført saneres Nye master Ledning 300 kV Klæbu - Namsos Ny ledning Transport Veg og skogsbilveg Traktorveg Barmarksløype	Adkomstpunkt offentlig vei Baseplass Drikkevann Fjellbrønn Løsmassebrønn Brønner buffer 100 m Vannkilde oveflatevann Skogrydding Drivbart Ikke drivbart Sensitive arter Buffer 1000 m Leksdalsvatnet buffer	Naturtyper Svært viktig Viktig Lokalt viktig Verneområder Reindrift Vinterbeiteområde Kulturminner Kulturminne punkt Kulturminne flate H helikopterlanding
--	--	--

N

0 100 200 400 Meter





Vinterbeiteområde for tamrein. Ingen anleggsaktivitet i perioden 1. desember til 1. mai uten avtale med Tjæhekere / Østre Namdal reinbeitedistrikt.

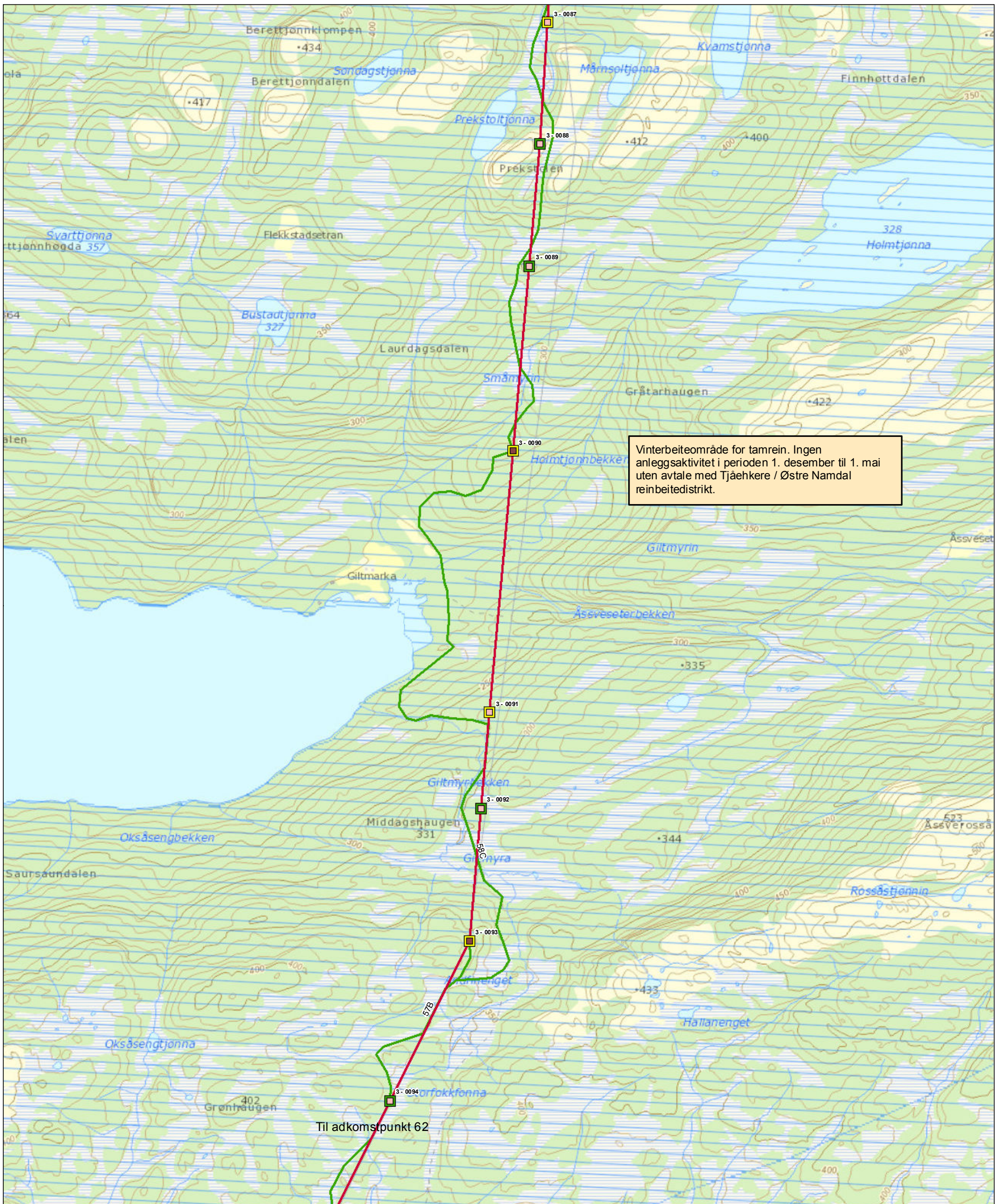
2	Etter NVEs gjennomgang	Larssto	IM	CF	
1	Til NVE/underlag til forespørsel	Larssto	IM	CF	
0	Underlag til forespørsel	Larssto	IM	CF	
Rev	Revisjon	Tegnet	Kontroller	Godkjent	Dato
Prosjekt:	10250 Klæbu - Namsos		Mål:	1:10 000	
Tekst:	Miljø-, transport- og anleggsplan		Digital prod	Larssto	
	Detaljkart		Kontrollert:	CF	
Statnett	Tegningsleverandør:		Kontr. i Stat	IM	
	Statnett		Dato:	04.09.2014	
Firma's tegningsnr.:		Erstatter tegning:			
Ansvarlig:	Utførende:	Fase:	Objekt:	Blad:	Format:
UTMA	UTMA	2		Page 9 of 49	A3

Master forankringsmast bæremast, ikke AUS bæremast, AUS bæremast, tiltak gjennomført saneres Nye master Ledning 300 kV Klæbu - Namsos Ny ledning Transport Veg og skogsbilveg Traktorveg Barmarksløype	Adkomstpunkt offentlig vei Baseplass Drikkevann Fjellbrønn Løsmassebrønn Brønner buffer 100 m Vannkilde overflatevann Skogrydding Drivbart Ikke drivbart Sensitive arter Buffer 1000 m Leksdalsvatnet buffer	Naturtyper Svært viktig Viktig Lokalt viktig Verneområder Reindrift Vinterbeiteområde Kulturminner Kulturminne punkt Kulturminne flate H helikopteranding
--	---	---

N

0 100 200 400 Meter





Vinterbeiteområde for tamrein. Ingen anleggsaktivitet i perioden 1. desember til 1. mai uten avtale med Tjæhkere / Østre Namdal reinbeitedistrikt.

Til adkomstpunkt 62

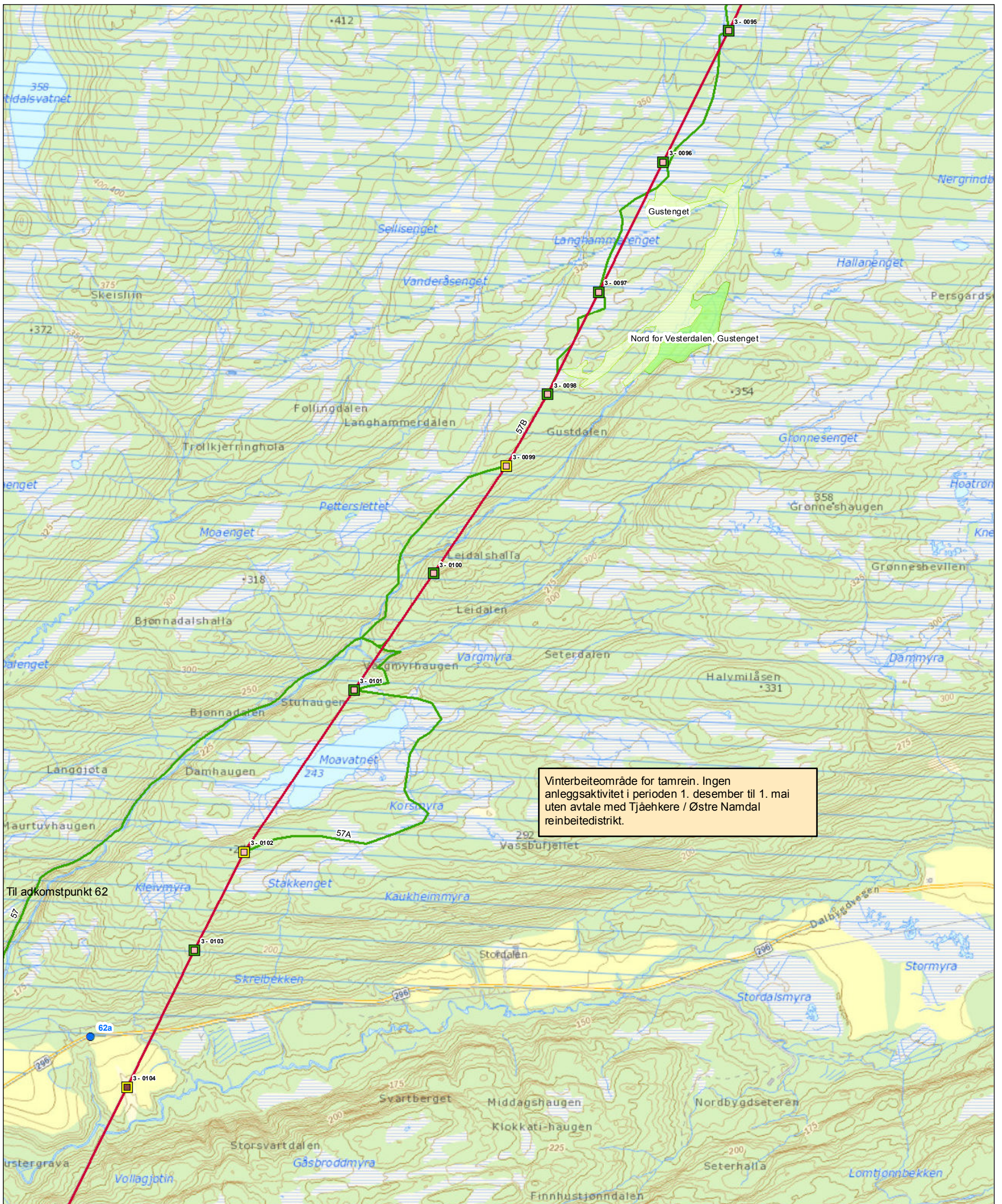
2	Etter NVEs gjennomgang	Larssto	IM	CF			
1	Til NVE/underlag til forespørsel	Larssto	IM	CF			
0	Underlag til forespørsel	Larssto	IM	CF			
Rev	Revisjon	Tegnet	Kontroller	Godkjent	Dato		
Prosjekt:	10250 Klæbu - Namsos		Mål:	1:10 000			
Tekst:	Miljø-, transport- og anleggsplan		Digital prod	Larssto			
	Detaljkart		Kontrollert:	CF			
Statnett		Tegningsleverandør:	Kontr. i Stat	IM			
		Statnett	Dato:	04.09.2014			
		Firma's tegningsnr.:	Erstatter tegning:				
Ansvarlig:	Utførende:	Fase:	Objekt:	Blad:	Format:	Dokid:	Rev.:
UTMA	UTMA	2		Page 10 of 49	A3		

Master forankringsmast bæremast, ikke AUS bæremast, AUS bæremast, tiltak gjennomført saneres Nye master Ledning 300 kV Klæbu - Namsos Ny ledning Transport Veg og skogsbilveg Traktorveg Barmarksløype	Adkomstpunkt offentlig vei Baseplass Drikkevann Fjellbrønn Løsmassebrønn Brønner buffer 100 m Vannkilde oveflatevann Skogrydding Drivbart Ikke drivbart Sensitive arter Buffer 1000 m Leksdalsvatnet buffer	Naturtyper Svært viktig Viktig Lokalt viktig Verneområder Reindrift Vinterbeiteområde Kulturminner Kulturminne punkt Kulturminne flate H helikopterlanding
--	--	--

N

0 100 200 400 Meter





Vinterbeiteområde for tamrein. Ingen anleggsaktivitet i perioden 1. desember til 1. mai uten avtale med Tjæhekere / Østre Namdal reinbeitedistrikt.

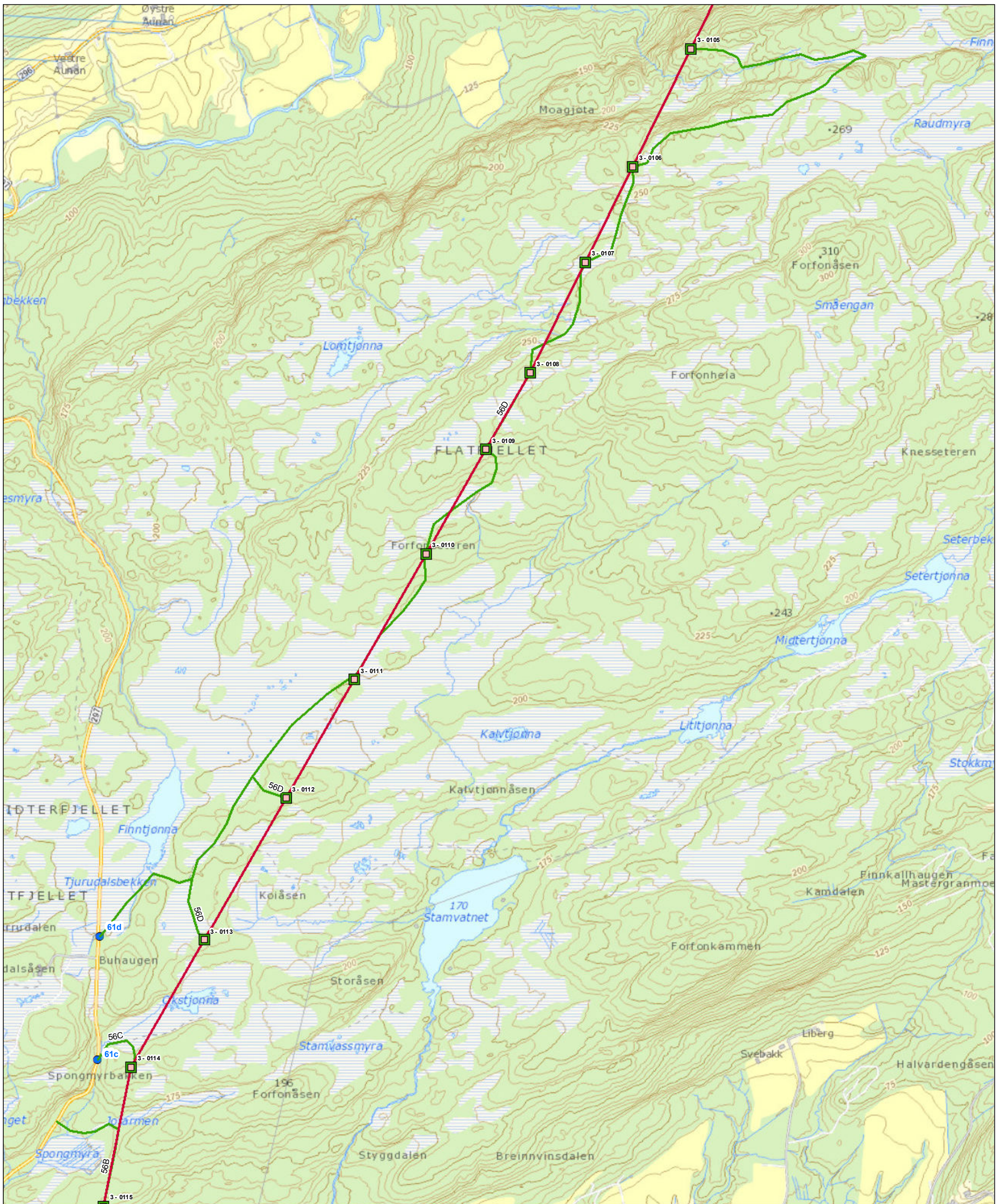
2	Etter NVEs gjennomgang	Larssto	IM	CF	
1	Til NVE/underlag til forespørsel	Larssto	IM	CF	
0	Underlag til forespørsel	Larssto	IM	CF	
Rev	Revisjon	Tegnet	Kontroller	Godkjent	Dato
Prosjekt:	10250 Klæbu - Namsos		Mål:	1:10 000	
Tekst:	Miljø-, transport- og anleggsplan		Digital prod	Larssto	
	Detaljkart		Kontrollert:	CF	
	Tegningsleverandør:		Kontr. i Stat	IM	
	Statnett		Dato:	04.09.2014	
	Firma's tegningsnr.:		Erstatter tegning:		
Ansvarlig:	Utførende:	Fase:	Objekt:	Blad:	Format:
UTMA	UTMA	2		Page 11 of 49	A3

Master forankringsmast bæremast, ikke AUS bæremast, AUS bæremast, tiltak gjennomført saneres Nye master Ledning 300 kV Klæbu - Namsos Ny ledning Transport Veg og skogsbilveg Traktorveg Barnmarksløype	Adkomstpunkt offentlig vei Baseplass Drikkevann Fjellbrønn Løsmassebrønn Brønner buffer 100 m Vannkilde overflatevann Skogrydding Drivbart Ikke drivbart Sensitive arter Buffer 1000 m Leksdalsvatnet buffer	Naturtyper Svært viktig Viktig Lokalt viktig Verneområder Reindrift Vinterbeiteområde Kulturminner Kulturminne punkt Kulturminne flate H helikopterlanding
---	---	--

N

0 100 200 400 Meter





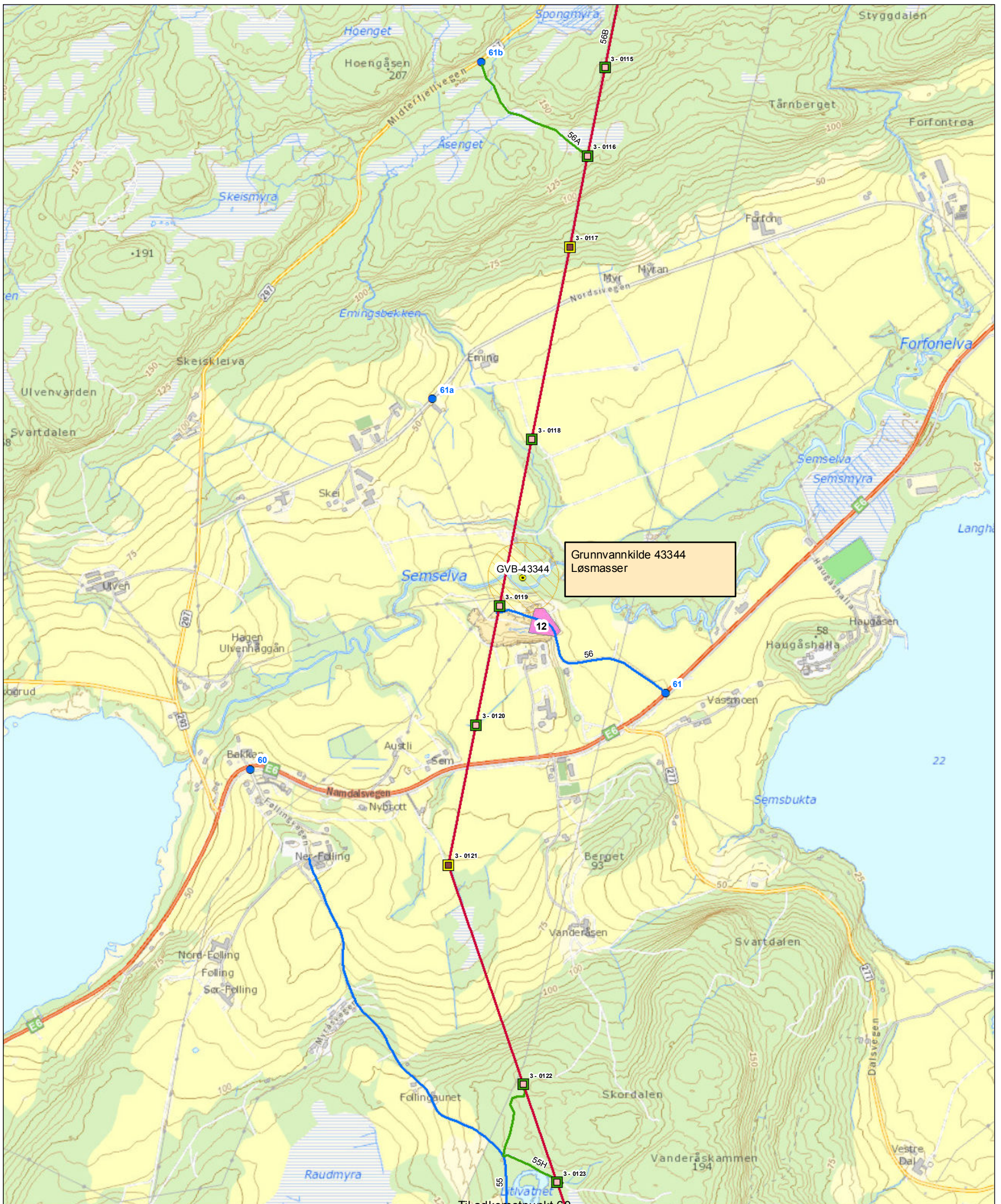
2	Etter NVEs gjennomgang	Larssto	IM	CF	
1	Til NVE/underlag til forespørsel	Larssto	IM	CF	
0	Underlag til forespørsel	Larssto	IM	CF	
Rev	Revisjon	Tegnet	Kontroller	Godkjent	Dato
Prosjekt: 10250 Klæbu - Namsos		Mål: 1:10 000			
Tekst: Miljø-, transport- og anleggsplan		Digital prod Larssto			
Detaljkart		Kontrollert: CF			
Tegningsleverandør: Statnett		Kontr. i Stat IM			
Firma's tegningsnr.:		Dato: 04.09.2014			
Erstatter tegning:					
Ansvarlig: UTMA	Utførende: UTMA	Fase: 2	Objekt:	Blad: Page 12 of 49	Format: A3

Master forankringsmast bæremast, ikke AUS bæremast, AUS bæremast, tiltak gjennomført saneres Nye master Ledning 300 kV Klæbu - Namsos Ny ledning Transport Veg og skogsbilveg Traktorveg Barnmarksløype	Adkomstpunkt offentlig vei Baseplass Drikkevann Fjellbrønn Løsmassebrønn Brønner buffer 100 m Vannkilde overflatevann Skogrydding Drivbart Ikke drivbart Sensitive arter Buffer 1000 m Leksdalsvatnet buffer	Naturtyper Svært viktig Viktig Lokalt viktig Verneområder Reindrift Vinterbeiteområde Kulturminner Kulturminne punkt Kulturminne flate H helikopterlanding
---	---	--

N

0 100 200 400 Meter





Grunnvannkilde 43344
Løsmasser

2	Etter NVEs gjennomgang	Larssto	IM	CF	
1	Til NVE/underlag til forespørsel	Larssto	IM	CF	
0	Underlag til forespørsel	Larssto	IM	CF	
Rev	Revisjon	Tegnet	Kontroller	Godkjent	Dato
Prosjekt:	10250 Klæbu - Namsos		Mål:	1:10 000	
Tekst:	Miljø-, transport- og anleggsplan		Digital prod	Larssto	
Detaljkart			Kontrollert:	CF	
Tegningsleverandør:		Kontr. i Stat	IM		
Statnett		Dato:	04.09.2014		
Firma's tegningsnr.:		Erstatter tegning:			
Ansvarlig:	Utførende:	Fase:	Objekt:	Blad:	Format:
UTMA	UTMA	2		Page 13 of 49	A3

Master

- forankringsmast
- bæremast, ikke AUS
- bæremast, AUS
- bæremast, tiltak gjennomført
- saneres
- Nye master

Ledning

- 300 kV Klæbu - Namsos
- Ny ledning

Transport

- Veg og skogsbilveg
- Traktorveg
- Barmarksløype

Adkomstpunkt offentlig vei

- Baseplass
- Drikkevann
- Fjellbrønn
- Løsmassebrønn
- Brønner buffer 100 m
- Vannkilde overflatevann
- Skogrydding
- Drivbart
- Ikke drivbart
- Sensitive arter
- Buffer 1000 m
- Leksdalsvatnet buffer

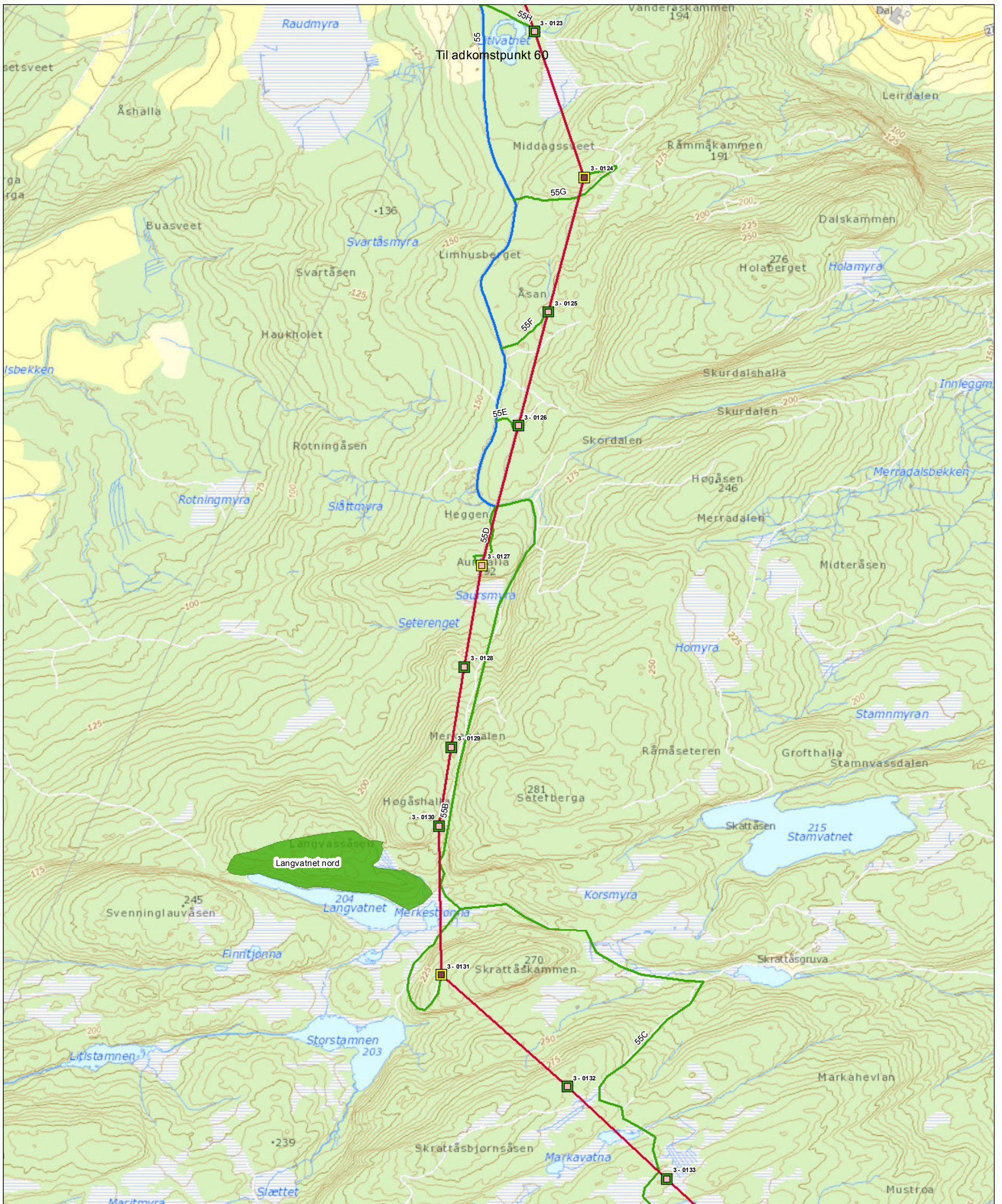
Naturtyper

- Svært viktig
- Viktig
- Lokalt viktig
- Verneområder
- Reindrift
- Vinterbeiteområde
- Kulturminner
- Kulturminne punkt
- Kulturminne flate
- H helikopterlanding

N

0 100 200 400 Meter





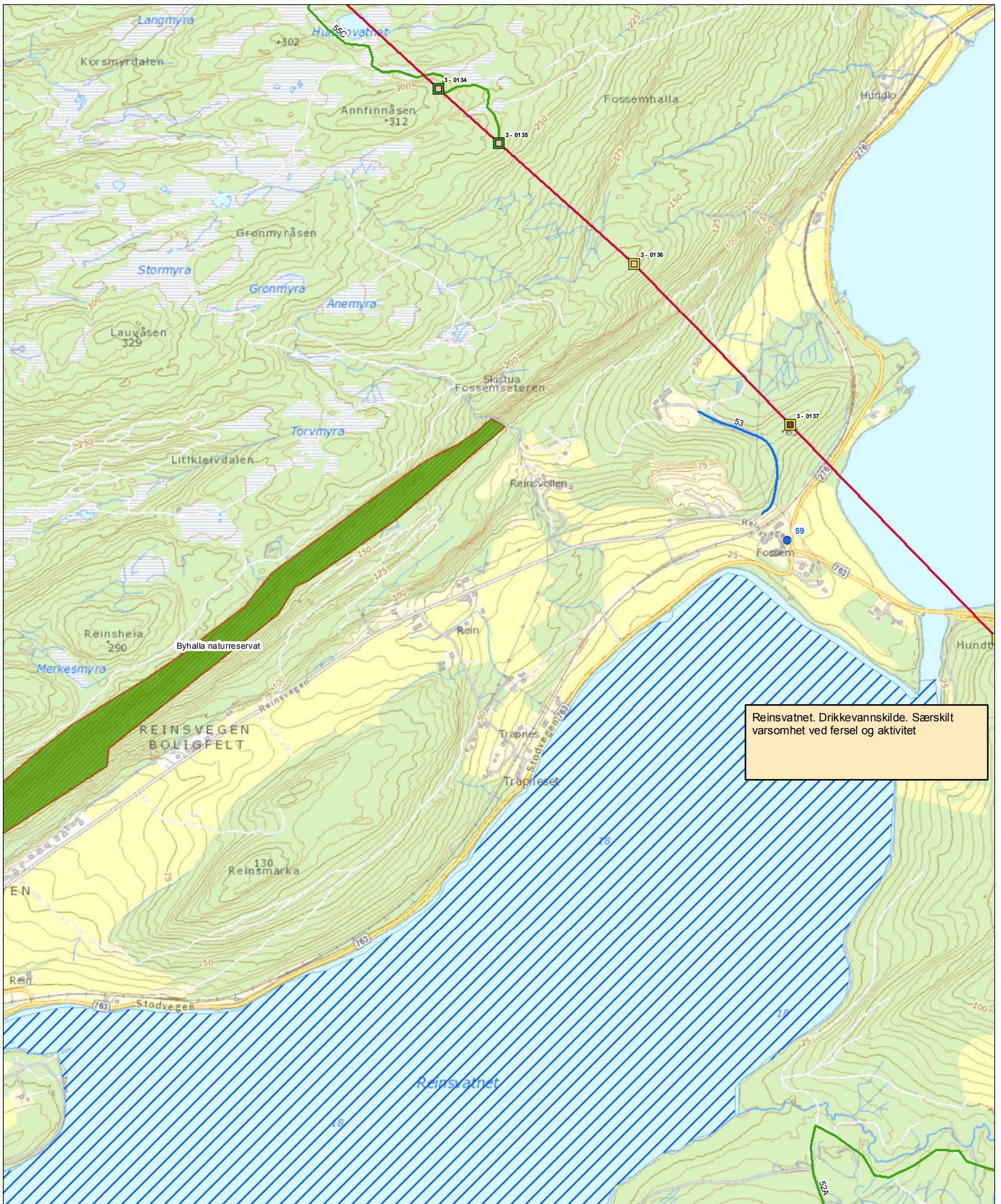
2	Etter NVEs gjennomgang	Larssto	IM	CF			
1	Til NVE/underlag til forespørsel	Larssto	IM	CF			
0	Underlag til forespørsel	Larssto	IM	CF			
Rev	Revisjon	Tegnet	Kontroller	Godkjent	Dato		
Prosjekt:	10250 Klæbu - Namsos		Mål:	1:10 000			
Tekst:	Miljø-, transport- og anleggsplan		Digital prod	Larssto			
	Detaljkart		Kontrollert:	CF			
Statnett	Tegningsleverandør:		Kontr. i Stat	IM			
	Statnett		Dato:	04.09.2014			
	Firma's tegningsnr.:		Erstatter tegning:				
Ansvarlig:	Utførende:	Fase:	Objekt:	Blad:	Format:	Dokid:	Rev.:
UTMA	UTMA	2		Page 14 of 49	A3		

Master forankringsmast bæremast, ikke AUS bæremast, AUS bæremast, tiltak gjennomført saneres Nye master Ledning 300 kV Klæbu - Namsos Ny ledning Transport Veg og skogsbilveg Traktorveg Barnmarksløype	Adkomspunkt offentlig vei Baseplass Drikkevann Fjellbrønn Løsmassebrønn Brønner buffer 100 m Vannkilde overflatevann Skogrydding Drivbart Ikke drivbart Sensitive arter Buffer 1000 m Leksdalsvatnet buffer	Naturtyper Svært viktig Viktig Lokalt viktig Verneområder Reindrift Vinterbeiteområde Kulturminner Kulturminne punkt Kulturminne flate H helikopterlanding
---	---	--

N

0 100 200 400 Meter





Reinsvatnet. Drikkevannskilde. Særskilt varsomhet ved fersel og aktivitet

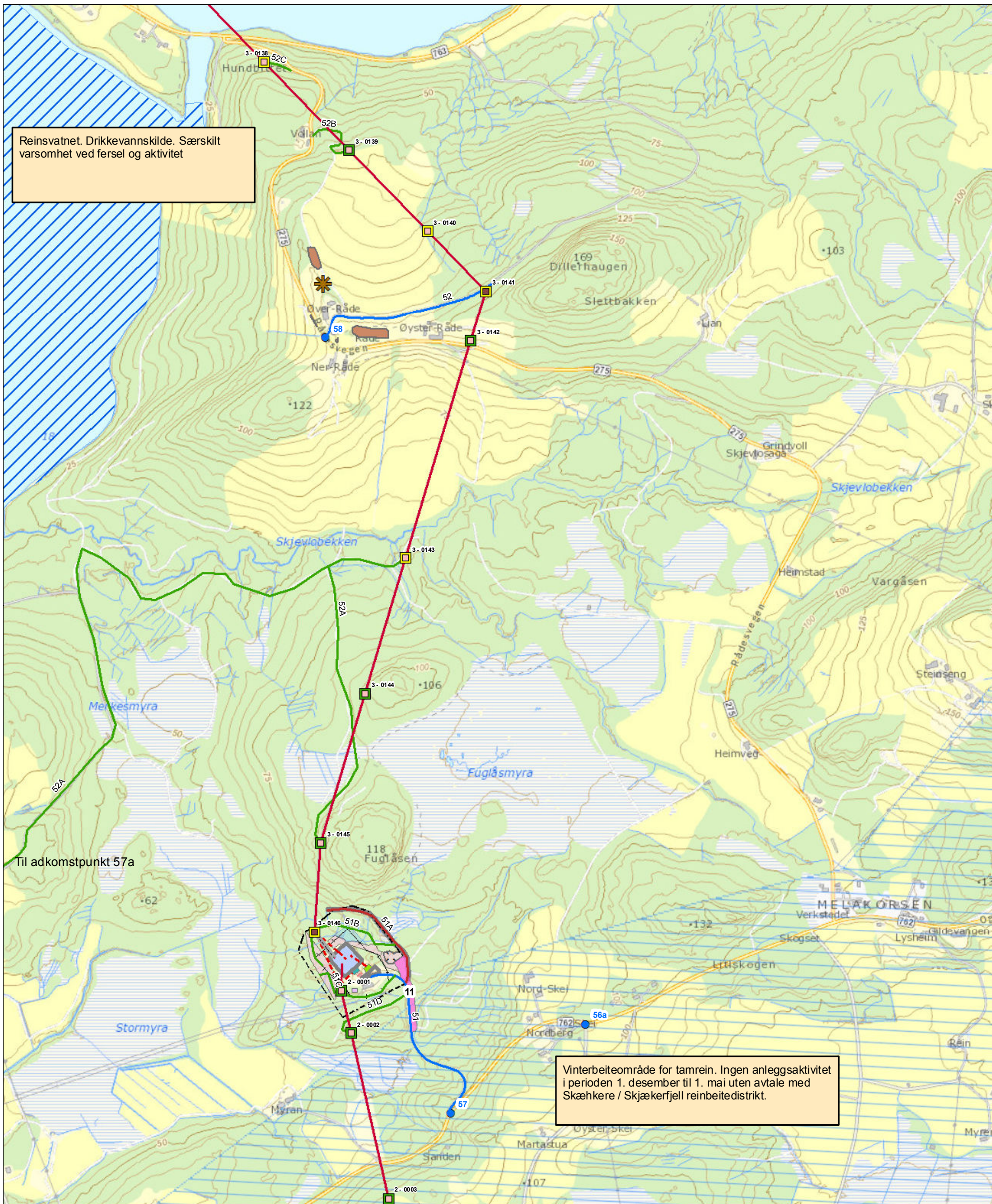
2	Etter NVEs gjennomgang	Larssto	IM	CF	
1	Til NVE/underlag til forespørsel	Larssto	IM	CF	
0	Underlag til forespørsel	Larssto	IM	CF	
Rev	Revisjon	Tegnet	Kontroller	Godkjent	Dato
Prosjekt:	10250 Klæbu - Namsos		Mål:	1:10 000	
Tekst:	Miljø-, transport- og anleggsplan		Digital prod	Larssto	
	Detaljkart		Kontrollert:	CF	
	Tegningsleverandør:		Kontr. i Stat	IM	
	Statnett		Dato:	04.09.2014	
	Firma's tegningsnr.:		Erstatter tegning:		
Ansvarlig:	Utførende:	Fase:	Objekt:	Blad:	Format:
UTMA	UTMA	2		Page 15 of 49	A3

Master forankringsmast bæremast, ikke AUS bæremast, AUS bæremast, tiltak gjennomført saneres Nye master Ledning 300 kV Klæbu - Namsos Ny ledning Transport Veg og skogsbilveg Traktorveg Barmarksløype	Adkomstpunkt offentlig vei Baseplass Drikkevann Fjellbrønn Løsmassebrønn Brønner buffer 100 m Vannkilde overflatevann Drivbart Ikke drivbart Sensitive arter Buffer 1000 m Leksdalsvatnet buffer	Naturtyper Svært viktig Viktig Lokalt viktig Verneområder Reindrift Vinterbeiteområde Kulturminner Kulturminne punkt Kulturminne flate H helikopterlanding
--	---	--

N

0 100 200 400 Meter





Reinsvatnet. Drikkevannskilde. Særskilt varsomhet ved fersel og aktivitet

Vinterbeiteområde for tamrein. Ingen anleggsaktivitet i perioden 1. desember til 1. mai uten avtale med Skæhkere / Skjækerfjell reinbeitedistrikt.

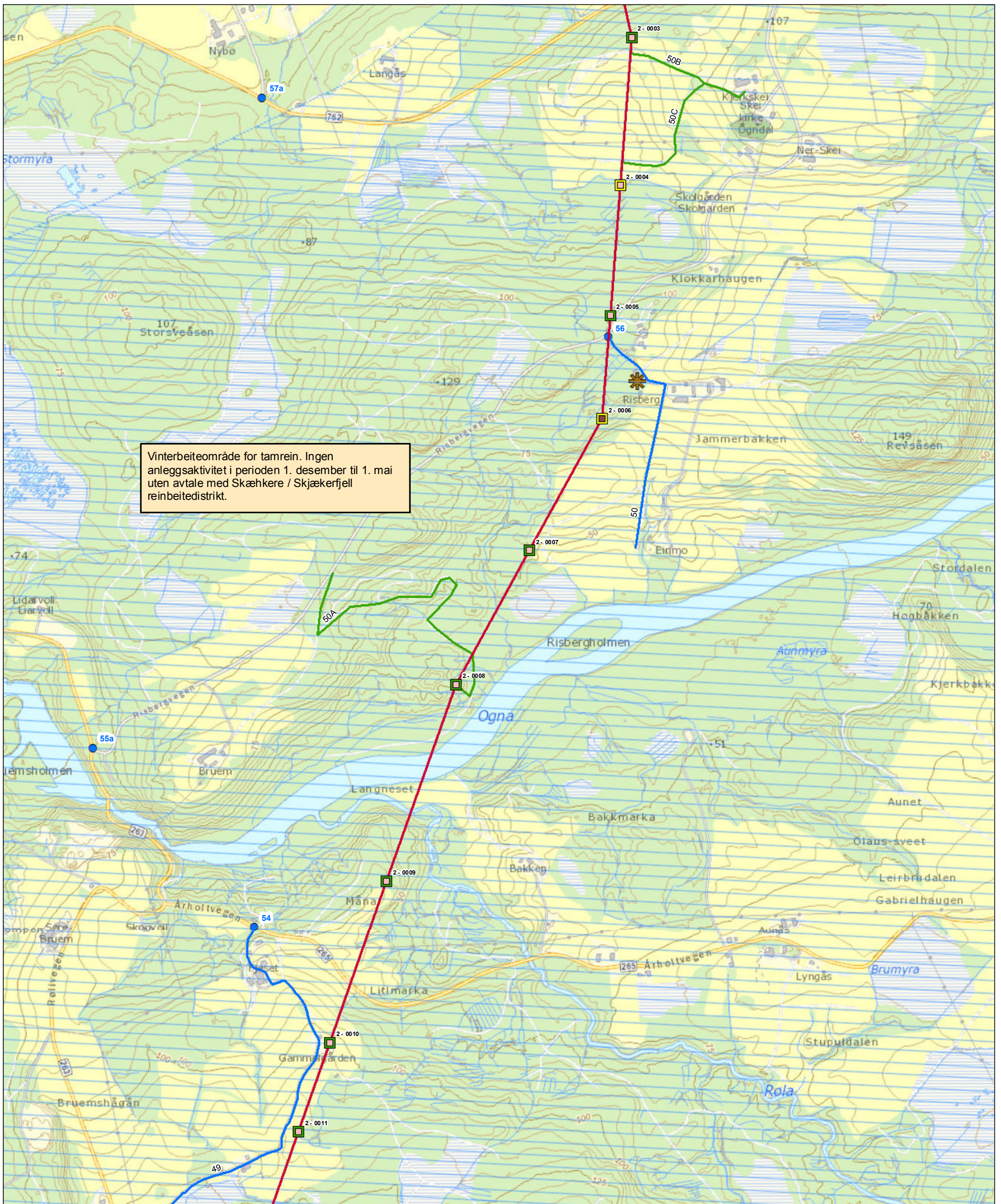
2	Etter NVEs gjennomgang	Larssto	IM	CF	
1	Til NVE/underlag til forespørsel	Larssto	IM	CF	
0	Underlag til forespørsel	Larssto	IM	CF	
Rev	Revisjon	Tegnet	Kontroller	Godkjent	Dato
Prosjekt:	10250 Klæbu - Namsos		Mål:	1:10 000	
Tekst:	Miljø-, transport- og anleggsplan		Digital prod	Larssto	
	Detaljkart		Kontrollert:	CF	
	Tegningsleverandør:		Kontr. i Stat	IM	
	Statnett		Dato:	04.09.2014	
	Firma's tegningsnr.:		Erstatter tegning:		
Ansvarlig:	Utførende:	Fase:	Objekt:	Blad:	Format:
UTMA	UTMA	2		Page 16 of 49	A3

Master forankringsmast bæremast, ikke AUS bæremast, AUS bæremast, tiltak gjennomført saneres Nye master Ledning 300 kV Klæbu - Namsos Ny ledning Transport Veg og skogsbilveg Traktorveg Barnmarksløype	Adkomstpunkt offentlig vei Baseplass Drikkevann Fjellbrønn Løsmassebrønn Brønner buffer 100 m Vannkilde overflatevann Skogrydding Drivbart Ikke drivbart Sensitive arter Buffer 1000 m Leksdalsvatnet buffer	Naturtyper Svært viktig Viktig Lokalt viktig Verneområder Reindrift Vinterbeiteområde Kulturminner Kulturminne punkt Kulturminne flate H helikopterlanding
---	---	--

N

0 100 200 400 Meter





Vinterbeiteområde for tamrein. Ingen anleggsaktivitet i perioden 1. desember til 1. mai uten avtale med Skæhkere / Skjækerfjell reinbeitedistrikt.

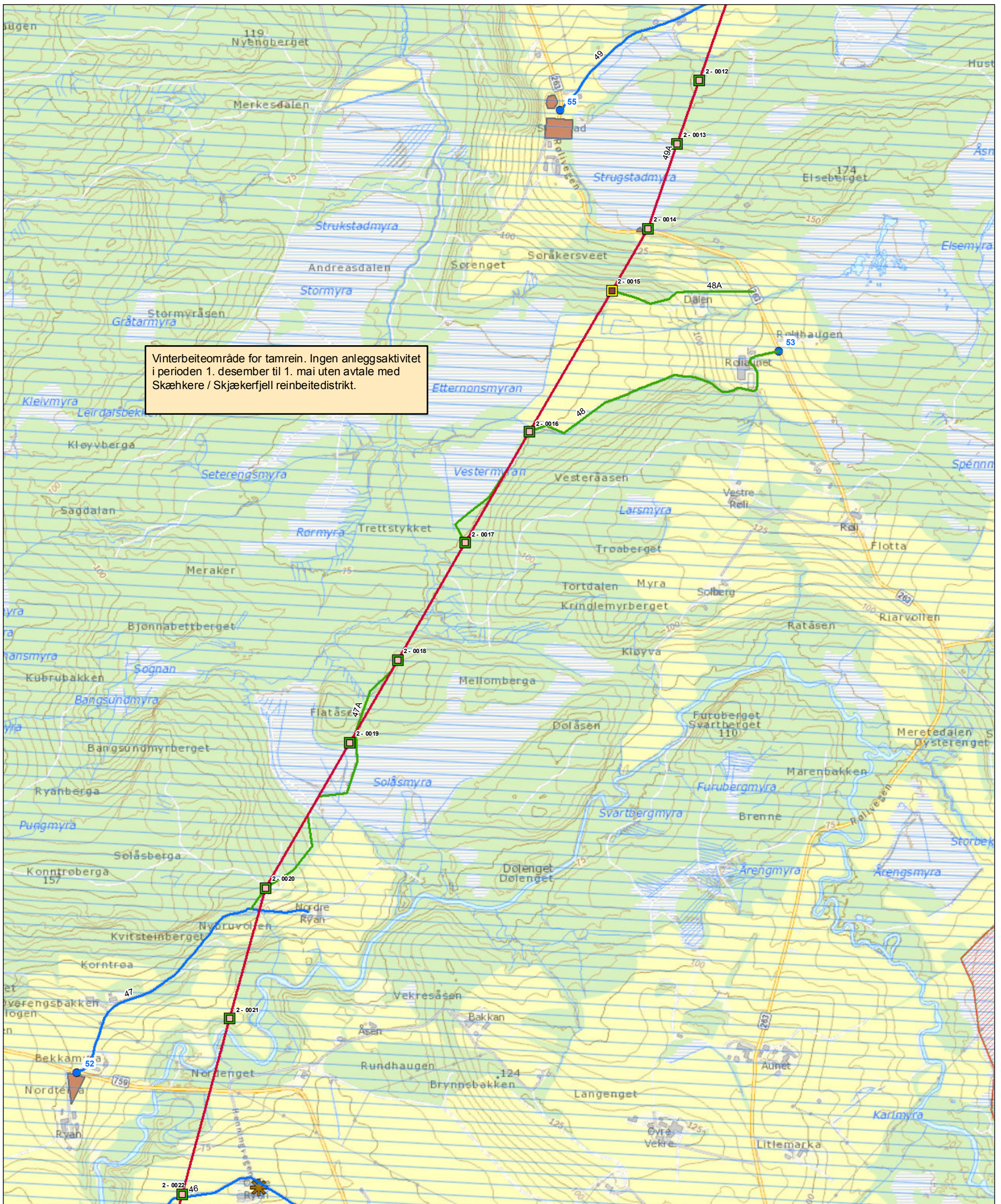
2	Etter NVEs gjennomgang	Larssto	IM	CF	
1	Til NVE/underlag til forespørsel	Larssto	IM	CF	
0	Underlag til forespørsel	Larssto	IM	CF	
Rev	Revisjon	Tegnet	Kontroller	Godkjent	Dato
Prosjekt:	10250 Klæbu - Namsos		Mål:	1:10 000	
Tekst:	Miljø-, transport- og anleggsplan		Digital prod	Larssto	
	Detaljkart		Kontrollert:	CF	
Statnett		Tegningsleverandør:	Kontr. i Stat	IM	
Firma's tegningsnr.:		Dato:	04.09.2014		
Erstatter tegning:					
Ansvarlig:	Utførende:	Fase:	Objekt:	Blad:	Format:
UTMA	UTMA	2		Page 17 of 49	A3

Master forankringsmast bæremast, ikke AUS bæremast, AUS bæremast, tiltak gjennomført saneres Nye master Ledning 300 kV Klæbu - Namsos Ny ledning Transport Veg og skogsbilveg Traktorveg Barmarksløype	Adkomstpunkt offentlig vei Baseplass Drikkevann Fjellbrønn Løsmassebrønn Brønner buffer 100 m Vannkilde overflatevann Skogrydding Drivbart Ikke drivbart Sensitive arter Buffer 1000 m Leksdalsvatnet buffer	Naturtyper Svært viktig Viktig Lokalt viktig Verneområder Reindrift Vinterbeiteområde Kulturminner Kulturminne punkt Kulturminne flate H helikopterlanding
--	---	--

N

0 100 200 400 Meter

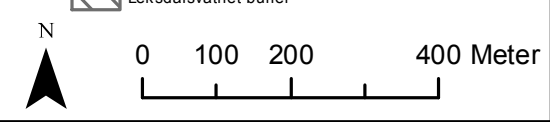


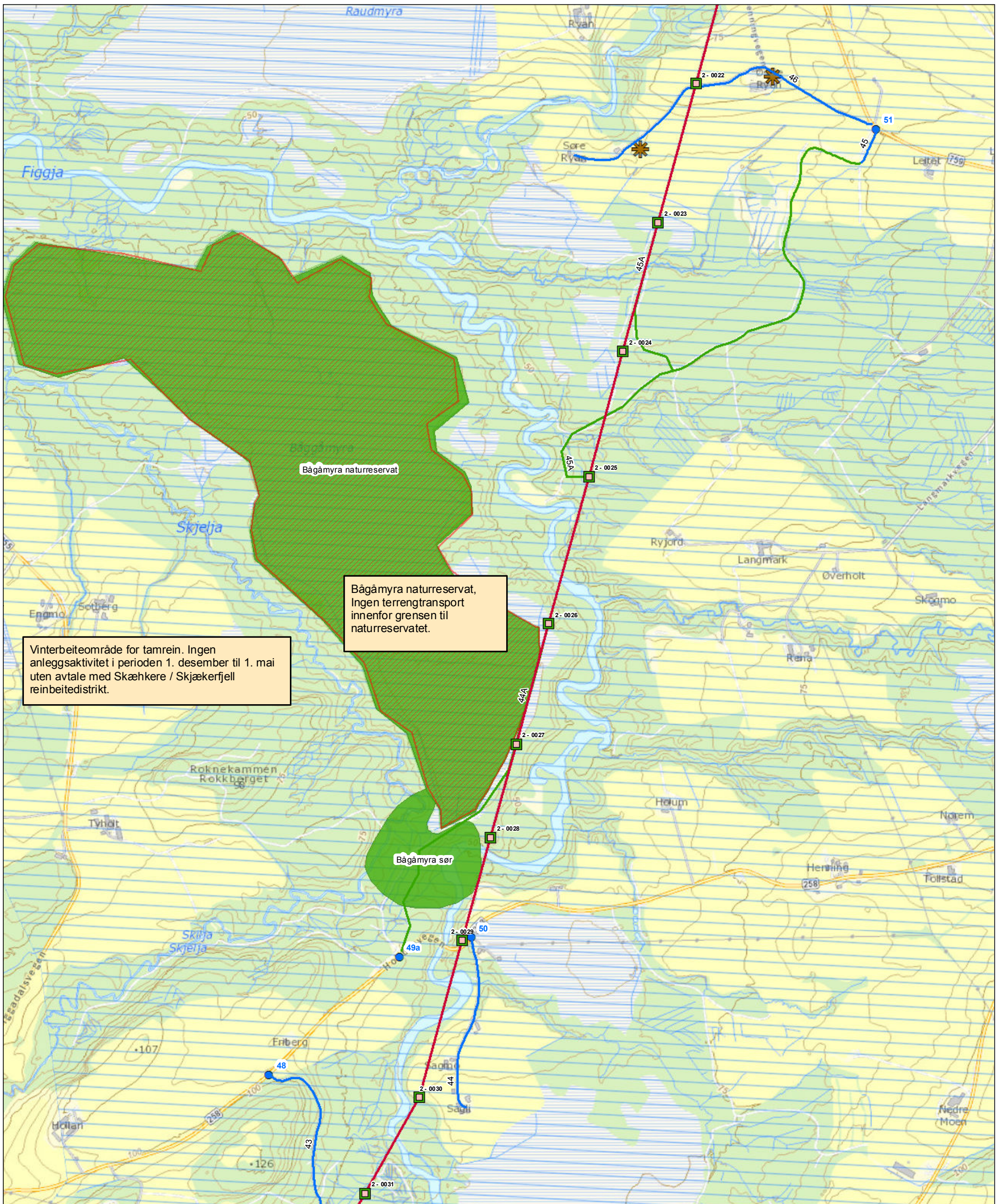


Vinterbeiteområde for tamrein. Ingen anleggsaktivitet i perioden 1. desember til 1. mai uten avtale med Skæhkere / Skjækerfjell reinbeitedistrikt.

2	Etter NVEs gjennomgang	Larssto	IM	CF	
1	Til NVE/underlag til forespørsel	Larssto	IM	CF	
0	Underlag til forespørsel	Larssto	IM	CF	
Rev	Revisjon	Tegnet	Kontroller	Godkjent	Dato
Prosjekt: 10250 Klæbu - Namsos		Mål: 1:10 000			
Tekst: Miljø-, transport- og anleggsplan		Digital prod Larssto			
Detaljkart		Kontrollert: CF			
Tegningsleverandør: Statnett		Kontr. i Stat IM			
Firma's tegningsnr.:		Dato: 04.09.2014			
Erstatter tegning:					
Ansvarlig: UTMA	Utførende: UTMA	Fase: 2	Objekt:	Blad: Page 18 of 49	Format: A3
				Dokid:	Rev.:

Master forankringsmast bæremast, ikke AUS bæremast, AUS bæremast, tiltak gjennomført saneres Nye master Ledning 300 kV Klæbu - Namsos Ny ledning Transport Veg og skogsbilveg Traktorveg Barnmarksløype	Adkomstpunkt offentlig vei Baseplass Drikkevann Fjellbrønn Løsmassebrønn Brønner buffer 100 m Vannkilde overflatevann Skogrydding Drivbart Ikke drivbart Sensitive arter Buffer 1000 m Leksdalsvatnet buffer	Naturtyper Svært viktig Viktig Lokalt viktig Verneområder Reindrift Vinterbeiteområde Kulturminner Kulturminne punkt Kulturminne flate H helikopterlanding
---	---	--





Vinterbeiteområde for tamrein. Ingen anleggsaktivitet i perioden 1. desember til 1. mai uten avtale med Skæhkere / Skjækerfjell reinbeitedistrikt.

Bågmyra naturreservat, Ingen terrengtransport innenfor grensen til naturreservatet.

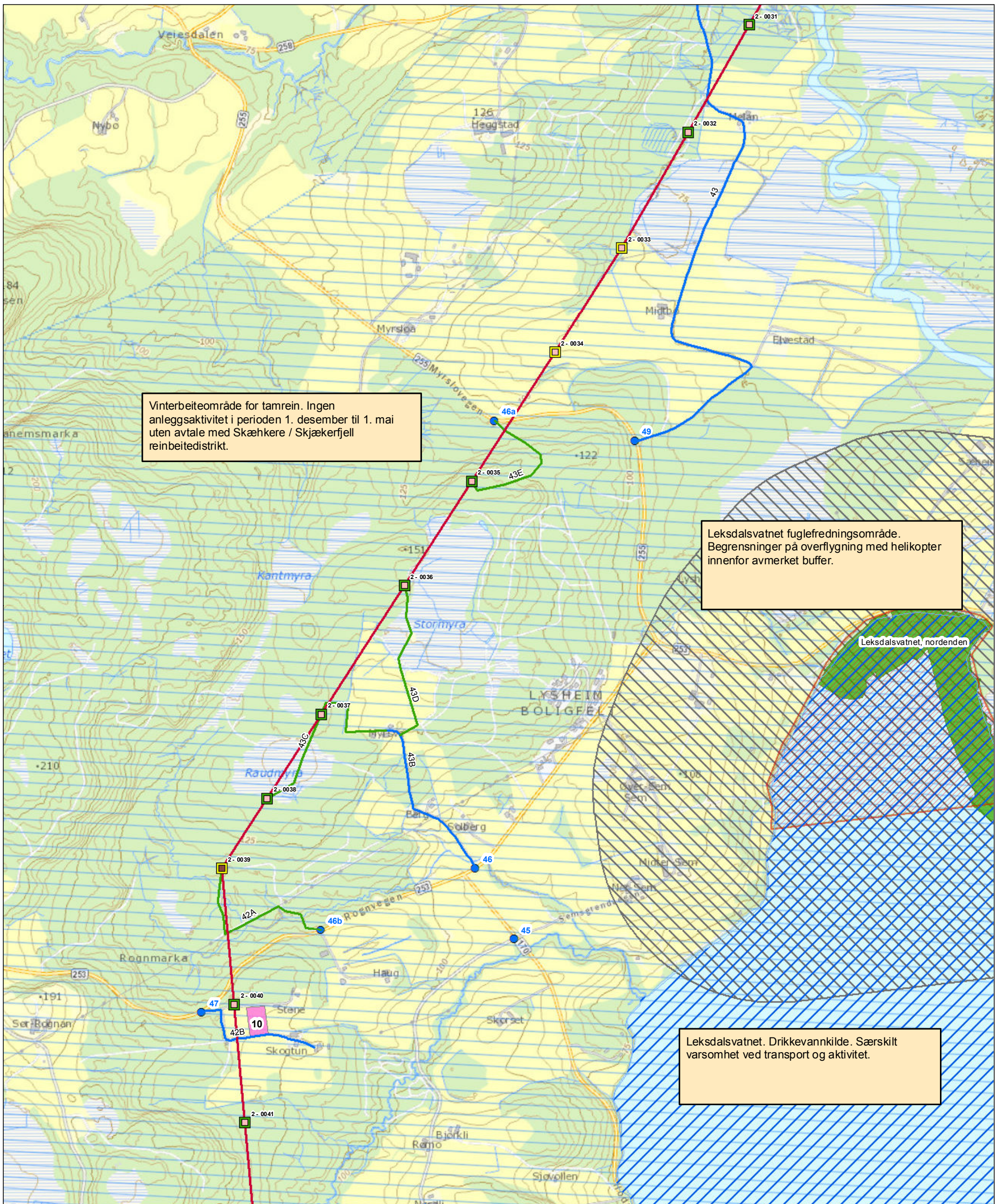
2	Etter NVEs gjennomgang	Larssto	IM	CF	
1	Til NVE/underlag til forespørsel	Larssto	IM	CF	
0	Underlag til forespørsel	Larssto	IM	CF	
Rev	Revisjon	Tegnet	Kontroller	Godkjent	Dato
Prosjekt:	10250 Klæbu - Namsos		Mål:	1:10 000	
Tekst:	Miljø-, transport- og anleggsplan		Digital prod	Larssto	
	Detaljkart		Kontrollert:	CF	
Tegningsleverandør:		Kontr. i Stat		IM	
Statnett		Dato:		04.09.2014	
Firma's tegningsnr.:		Erstatter tegning:			
Ansvarlig:	Utførende:	Fase:	Objekt:	Blad:	Format:
UTMA	UTMA	2		Page 19 of 49	A3

Master forankringsmast bæremast, ikke AUS bæremast, AUS bæremast, tiltak gjennomført saneres Nye master Ledning 300 kV Klæbu - Namsos Ny ledning Transport Veg og skogsbilveg Traktorveg Barmarksløype	Adkomstpunkt offentlig vei Baseplass Drikkevann Fjellbrønn Løsmassebrønn Brønner buffer 100 m Vannkilde overflatevann Skogrydding Drivbart Ikke drivbart Sensitive arter Buffer 1000 m Leksdalsvatnet buffer	Naturtyper Svært viktig Viktig Lokalt viktig Verneområder Reindrift Vinterbeiteområde Kulturminner Kulturminne punkt Kulturminne flate H helikopteranding
--	---	---

N

0 100 200 400 Meter





Vinterbeiteområde for tamrein. Ingen anleggsaktivitet i perioden 1. desember til 1. mai uten avtale med Skæhkere / Skjækerfjell reinbeitedistrikt.

Leksdalsvatnet fuglefredningsområde. Begrensninger på overflygning med helikopter innenfor avmerket buffer.

Leksdalsvatnet. Drikkevannkilde. Særskilt varsomhet ved transport og aktivitet.

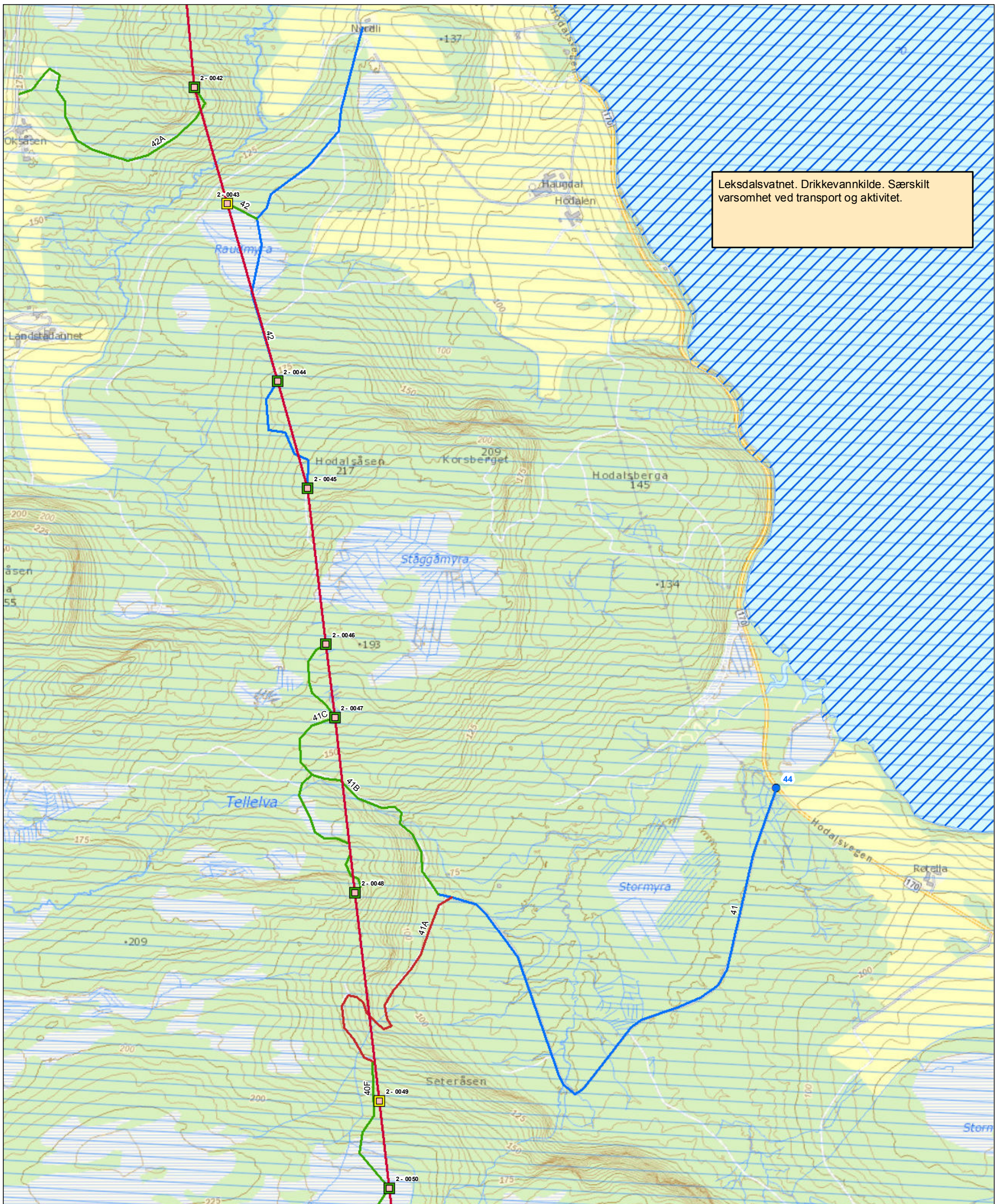
2	Etter NVEs gjennomgang	Larssto	IM	CF	
1	Til NVE/underlag til forespørsel	Larssto	IM	CF	
0	Underlag til forespørsel	Larssto	IM	CF	
Rev	Revisjon	Tegnet	Kontroller	Godkjent	Dato
Prosjekt:	10250 Klæbu - Namsos		Mål:	1:10 000	
Tekst:	Miljø-, transport- og anleggsplan		Digital prod	Larssto	
	Detaljkart		Kontrollert:	CF	
	Tegningsleverandør:		Kontr. i Stat	IM	
	Statnett		Dato:	04.09.2014	
	Firma's tegningsnr.:		Erstatter tegning:		
Ansvarlig:	Utførende:	Fase:	Objekt:	Blad:	Format:
UTMA	UTMA	2		Page 20 of 49	A3

Master forankringsmast bæremast, ikke AUS bæremast, AUS bæremast, tiltak gjennomført saneres Nye master Ledning 300 kV Klæbu - Namsos Ny ledning Transport Veg og skogsbilveg Traktorveg Barnmarksløype	Adkomstpunkt offentlig vei Baseplass Drikkevann Fjellbrønn Løsmassebrønn Brønner buffer 100 m Vannkilde overflatevann Skogrydding Drivbart Ikke drivbart Sensitive arter Buffer 1000 m Leksdalsvatnet buffer	Naturtyper Svært viktig Viktig Lokalt viktig Verneområder Reindrift Vinterbeiteområde Kulturminner Kulturminne punkt Kulturminne flate H helikopteranding
---	---	---

N

0 100 200 400 Meter





Leksdalsvatnet. Drikkevannkilde. Særskilt varsomhet ved transport og aktivitet.

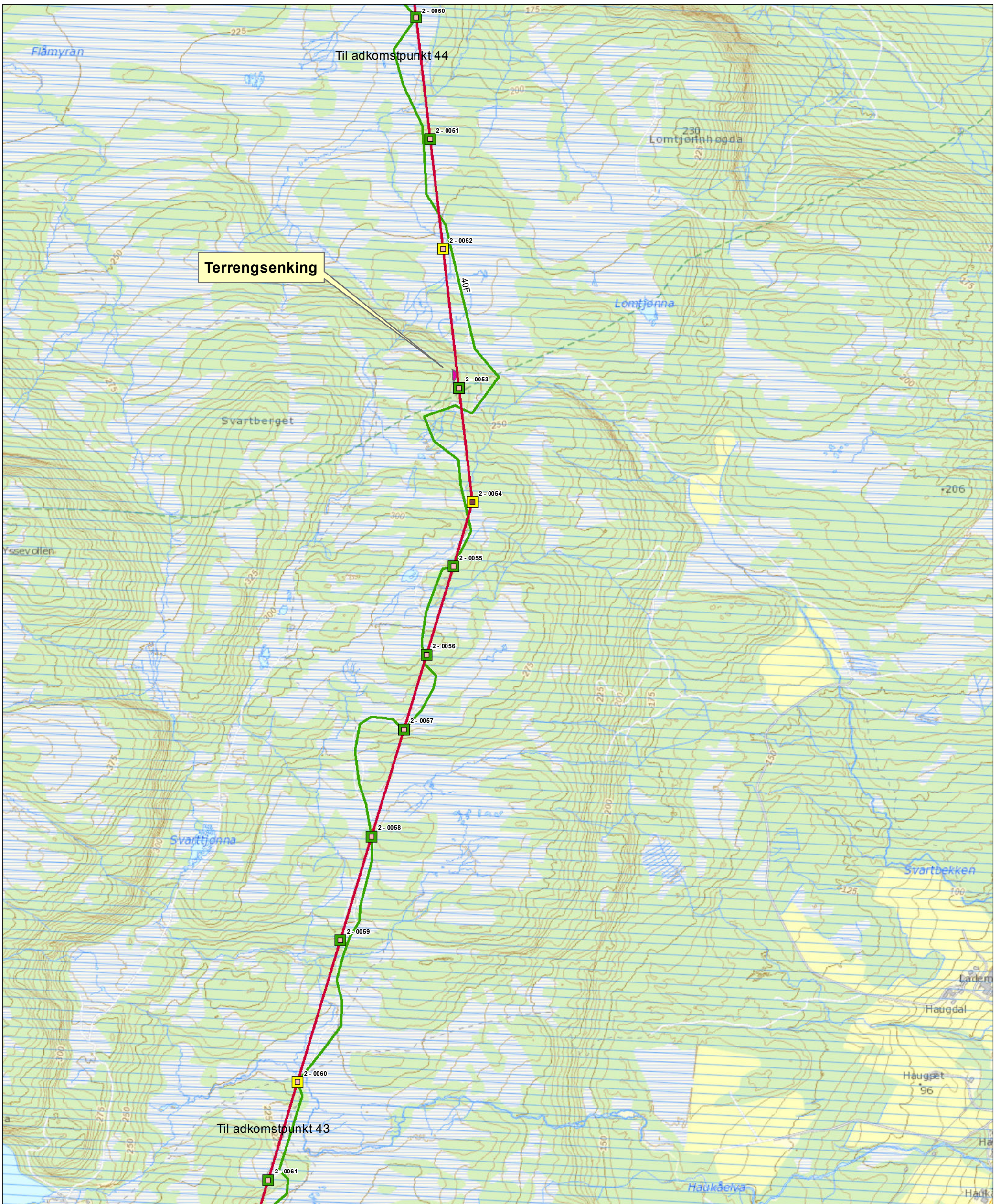
2	Etter NVEs gjennomgang	Larssto	IM	CF	
1	Til NVE/underlag til forespørsel	Larssto	IM	CF	
0	Underlag til forespørsel	Larssto	IM	CF	
Rev	Revisjon	Tegnet	Kontroller	Godkjent	Dato
Prosjekt:	10250 Klæbu - Namsos		Mål:	1:10 000	
Tekst:	Miljø-, transport- og anleggsplan		Digital prod	Larssto	
Detaljkart			Kontrollert:	CF	
Tegningsleverandør:		Kontr. i Stat		IM	
Statnett		Dato:		04.09.2014	
Firma's tegningsnr.:		Erstatter tegning:			
Ansvarlig:	Utførende:	Fase:	Objekt:	Blad:	Format:
UTMA	UTMA	2		Page 21 of 49	A3

Master forankringsmast bæremast, ikke AUS bæremast, AUS bæremast, tiltak gjennomført saneres Nye master Ledning 300 kV Klæbu - Namsos Ny ledning Transport Veg og skogsbilveg Traktorveg Barmarksløype	Adkomstpunkt offentlig vei Baseplass Drikkevann Fjellbrønn Løsmassebrønn Brønner buffer 100 m Vannkilde oveflatevann Skogrydding Drivbart Ikke drivbart Sensitive arter Buffer 1000 m Leksdalsvatnet buffer	Naturtyper Svært viktig Viktig Lokalt viktig Verneområder Reindrift Vinterbeiteområde Kulturminner Kulturminne punkt Kulturminne flate H helikopteranding
--	---	---

N

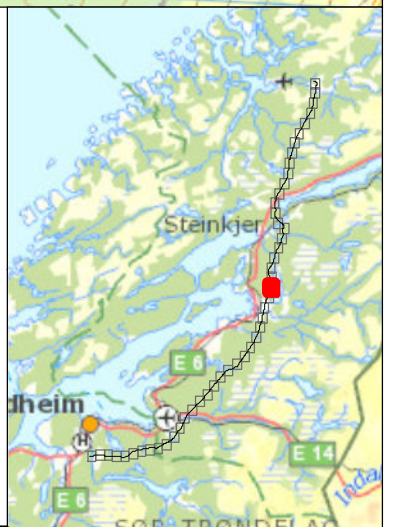
0 100 200 400 Meter

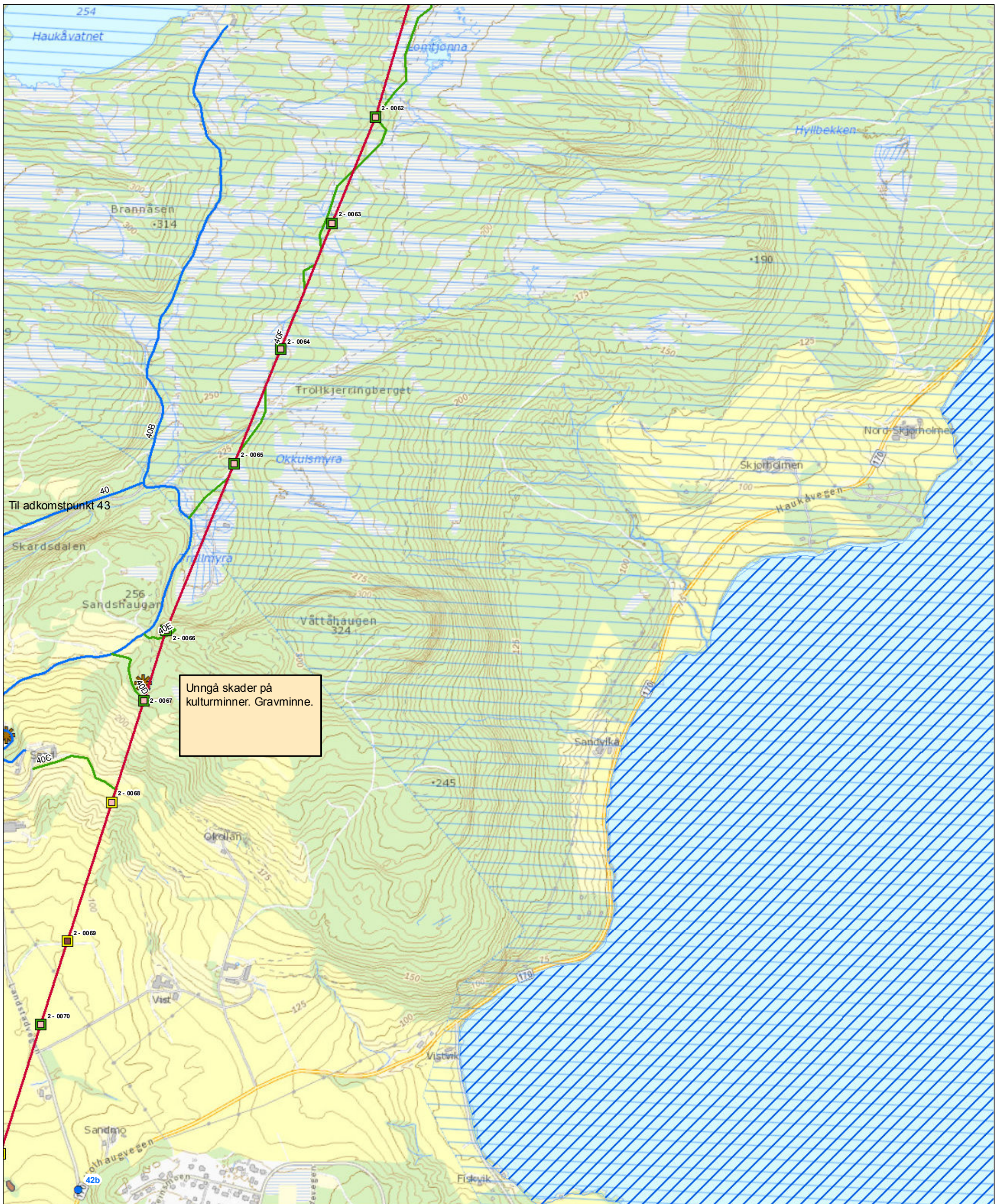




2	Etter NVEs gjennomgang	Larssto	IM	CF	
1	Til NVE/underlag til forespørsel	Larssto	IM	CF	
0	Underlag til forespørsel	Larssto	IM	CF	
Rev	Revisjon	Tegnet	Kontroller	Godkjent	Dato
Prosjekt: 10250 Klæbu - Namsos		Mål: 1:10 000			
Tekst: Miljø-, transport- og anleggsplan		Digital prod Larssto			
Detailkart		Kontrollert: CF			
Statnett		Tegningsleverandør: Statnett		Kontr. i Stat IM	
		Firma's tegningsnr.:		Dato: 04.09.2014	
Ansvarlig: UTMA		Utførende: UTMA		Fase: 2	
Objekt:		Blad: Page 22 of 49		Format: A3	
Dokid:		Rev.:			

Master forankringsmast bæremast, ikke AUS bæremast, AUS bæremast, tiltak gjennomført saneres Nye master Ledning 300 kV Klæbu - Namsos Ny ledning Transport Veg og skogsbilveg Traktorveg Barmarksløype	Adkomstpunkt offentlig vei Baseplass Drikkevann Fjellbrønn Løsmassebrønn Brønner buffer 100 m Vannkilde oveflatevann Skogrydding Drivbart Ikke drivbart Sensitive arter Buffer 1000 m Leksdalsvatnet buffer	Naturtyper Svært viktig Viktig Lokalt viktig Verneområder Reindrift Vinterbeiteområde Kulturminner Kulturminne punkt Kulturminne flate H helikopterlanding
--	---	--





Unngå skader på kulturminner. Gravminne.

2	Etter NVEs gjennomgang	Larssto	IM	CF	
1	Til NVE/underlag til forespørsel	Larssto	IM	CF	
0	Underlag til forespørsel	Larssto	IM	CF	
Rev	Revisjon	Tegnet	Kontroller	Godkjent	Dato
Prosjekt:	10250 Klæbu - Namsos		Mål:	1:10 000	
Tekst:	Miljø-, transport- og anleggsplan		Digital prod	Larssto	
	Detaljkart		Kontrollert:	CF	
	Tegningsleverandør:		Kontr. i Stat	IM	
	Statnett		Dato:	04.09.2014	
	Firma's tegningsnr.:		Erstatter tegning:		
Ansvarlig:	Utførende:	Fase:	Objekt:	Blad:	Format:
UTMA	UTMA	2		Page 23 of 49	A3

Master forankringsmast bæremast, ikke AUS bæremast, AUS bæremast, tiltak gjennomført saneres Nye master Ledning 300 kV Klæbu - Namsos Ny ledning Transport Veg og skogsbilveg Traktorveg Barmarksløype	Adkomstpunkt offentlig vei Baseplass Drikkevann Fjellbrønn Løsmassebrønn Brønner buffer 100 m Vannkilde overflatevann Skogrydding Drivbart Ikke drivbart Sensitive arter Buffer 1000 m Leksdalsvatnet buffer	Naturtyper Svært viktig Viktig Lokalt viktig Verneområder Reindrift Vinterbeiteområde Kulturminner Kulturminne punkt Kulturminne flate H helikopteranding
--	---	---

N

0 100 200 400 Meter



Unngå skade på kulturminner. Bøsetning.



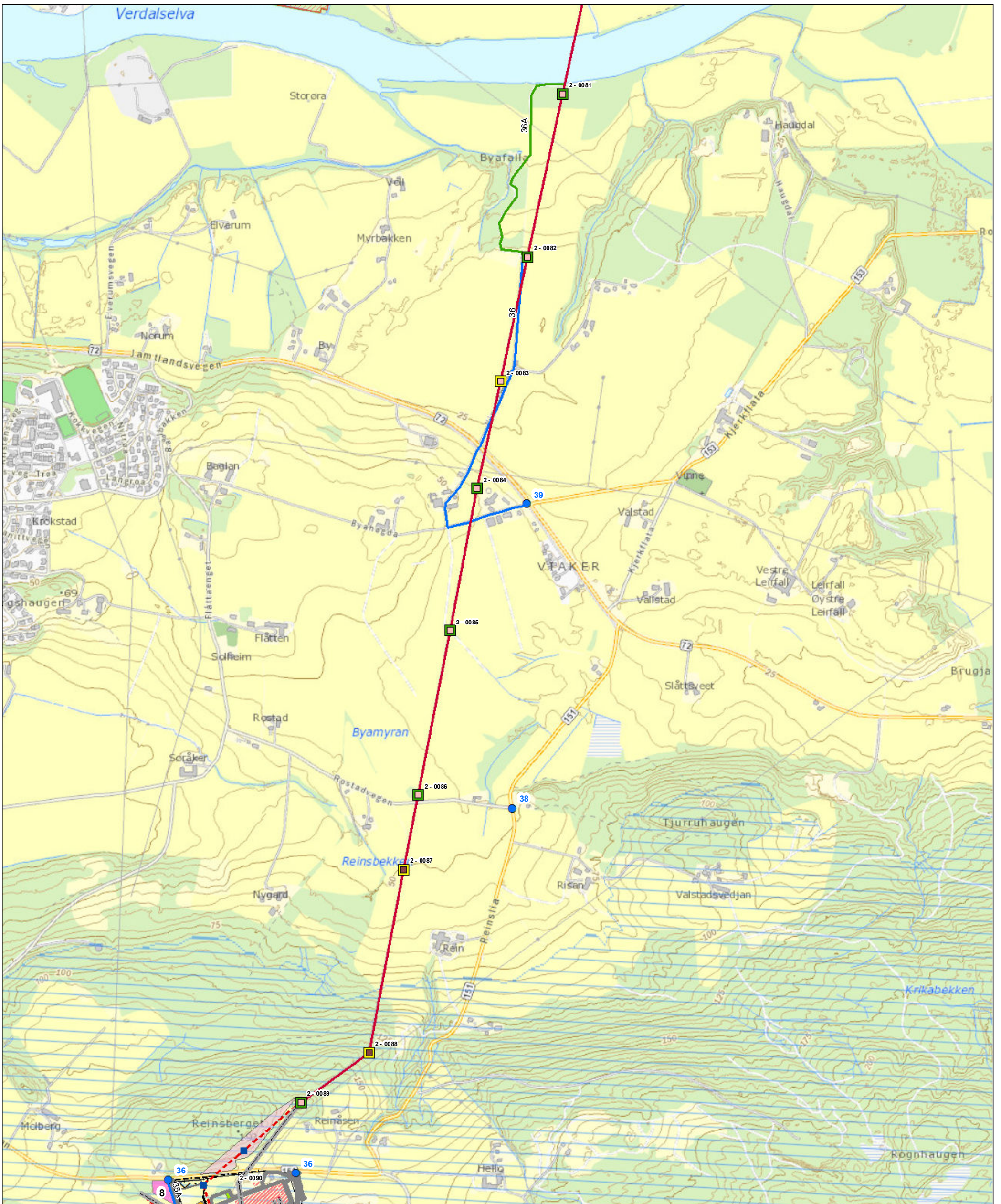
2	Etter NVEs gjennomgang	Larssto	IM	CF	
1	Til NVE/underlag til forespørsel	Larssto	IM	CF	
0	Underlag til forespørsel	Larssto	IM	CF	
Rev	Revisjon	Tegnet	Kontroller	Godkjent	Dato
Prosjekt:	10250 Klæbu - Namsos		Mål:	1:10 000	
Tekst:	Miljø-, transport- og anleggsplan		Digital prod	Larssto	
	Detaljkart		Kontrollert:	CF	
	Tegningsleverandør:		Kontr. i Stat	IM	
	Statnett		Dato:	04.09.2014	
	Firma's tegningsnr.:		Erstatter tegning:		
Ansvarlig:	Utførende:	Fase:	Objekt:	Blad:	Format:
UTMA	UTMA	2		Page 24 of 49	A3

Master forankringsmast bæremast, ikke AUS bæremast, AUS bæremast, tiltak gjennomført saneres Nye master Ledning 300 kV Klæbu - Namsos Ny ledning Transport Veg og skogsbilveg Traktorveg Barnmarksløype	Adkomstpunkt offentlig vei Baseplass Drikkevann Fjellbrønn Løsmassebrønn Brønner buffer 100 m Vannkilde overflatevann Skogrydding Drivbart Ikke drivbart Sensitive arter Buffer 1000 m Leksdalsvatnet buffer	Naturtyper Svært viktig Viktig Lokalt viktig Verneområder Reindrift Vinterbeiteområde Kulturminner Kulturminne punkt Kulturminne flate H helikopterlanding
---	--	--

N

0 100 200 400 Meter





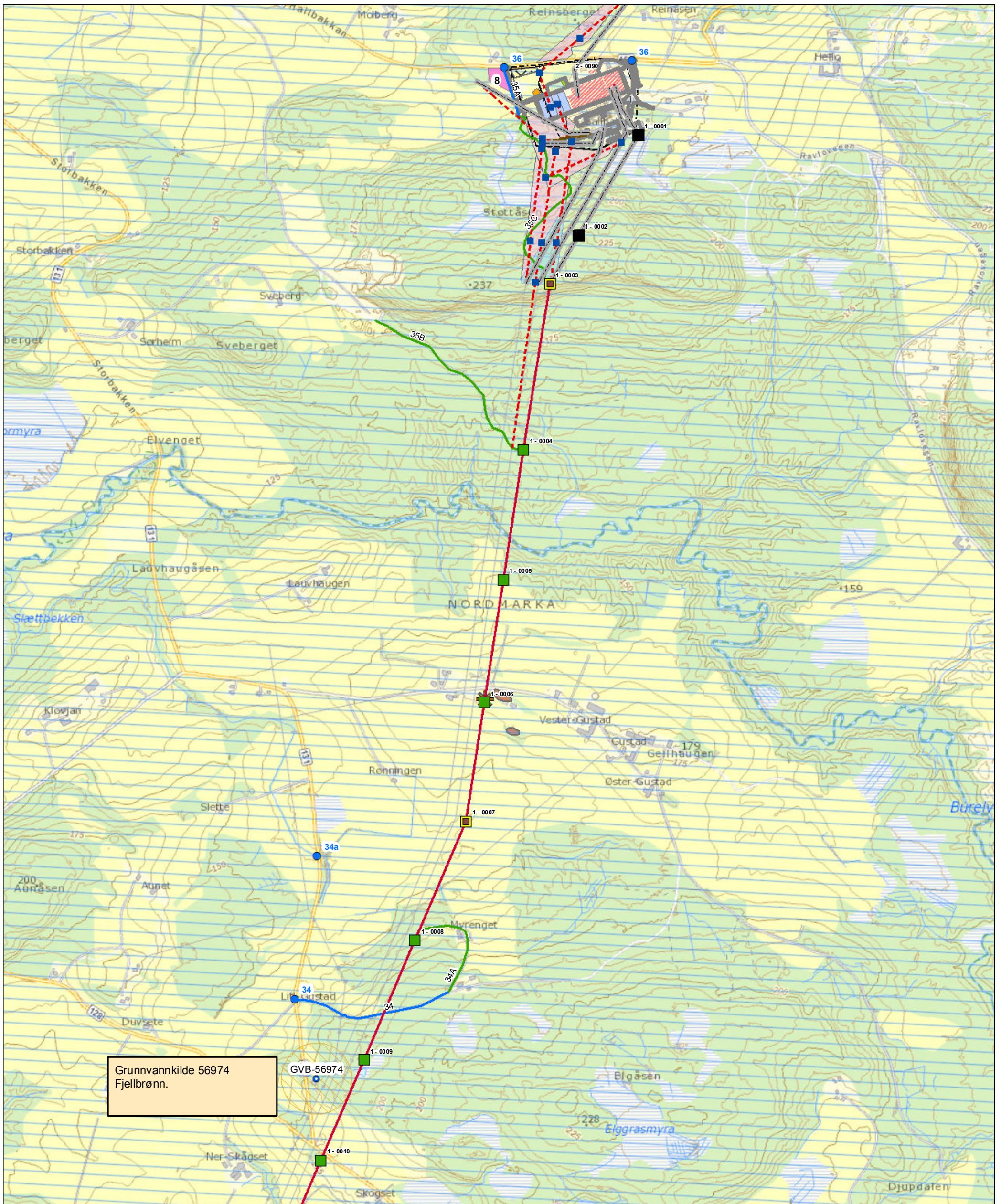
2	Etter NVEs gjennomgang	Larssto	IM	CF	
1	Til NVE/underlag til forespørsel	Larssto	IM	CF	
0	Underlag til forespørsel	Larssto	IM	CF	
Rev	Revisjon	Tegnet	Kontroller	Godkjent	Dato
Prosjekt:	10250 Klæbu - Namsos		Mål:	1:10 000	
Tekst:	Miljø-, transport- og anleggsplan		Digital prod	Larssto	
	Detaljkart		Kontrollert:	CF	
Tegningsleverandør:		Kontr. i Stat		IM	
Statnett		Dato:		04.09.2014	
Firma's tegningsnr.:		Erstatter tegning:			
Ansvarlig:	Utførende:	Fase:	Objekt:	Blad:	Format:
UTMA	UTMA	2		Page 25 of 49	A3

Master forankringsmast bæremast, ikke AUS bæremast, AUS bæremast, tiltak gjennomført saneres Nye master Ledning 300 kV Klæbu - Namsos Ny ledning Transport Veg og skogsbilveg Traktorveg Barnmarksløype	Adkomstpunkt offentlig vei Baseplass Drikkevann Fjellbrønn Løsmassebrønn Brønner buffer 100 m Vannkilde overflatevann Skogrydding Drivbart Ikke drivbart Sensitive arter Buffer 1000 m Leksdalsvatnet buffer	Naturtyper Svært viktig Viktig Lokalt viktig Verneområder Reindrift Vinterbeiteområde Kulturminner Kulturminne punkt Kulturminne flate H helikopterlanding
---	---	--

N

0 100 200 400 Meter





Grunnvannkilde 56974
Fjellbrønn.

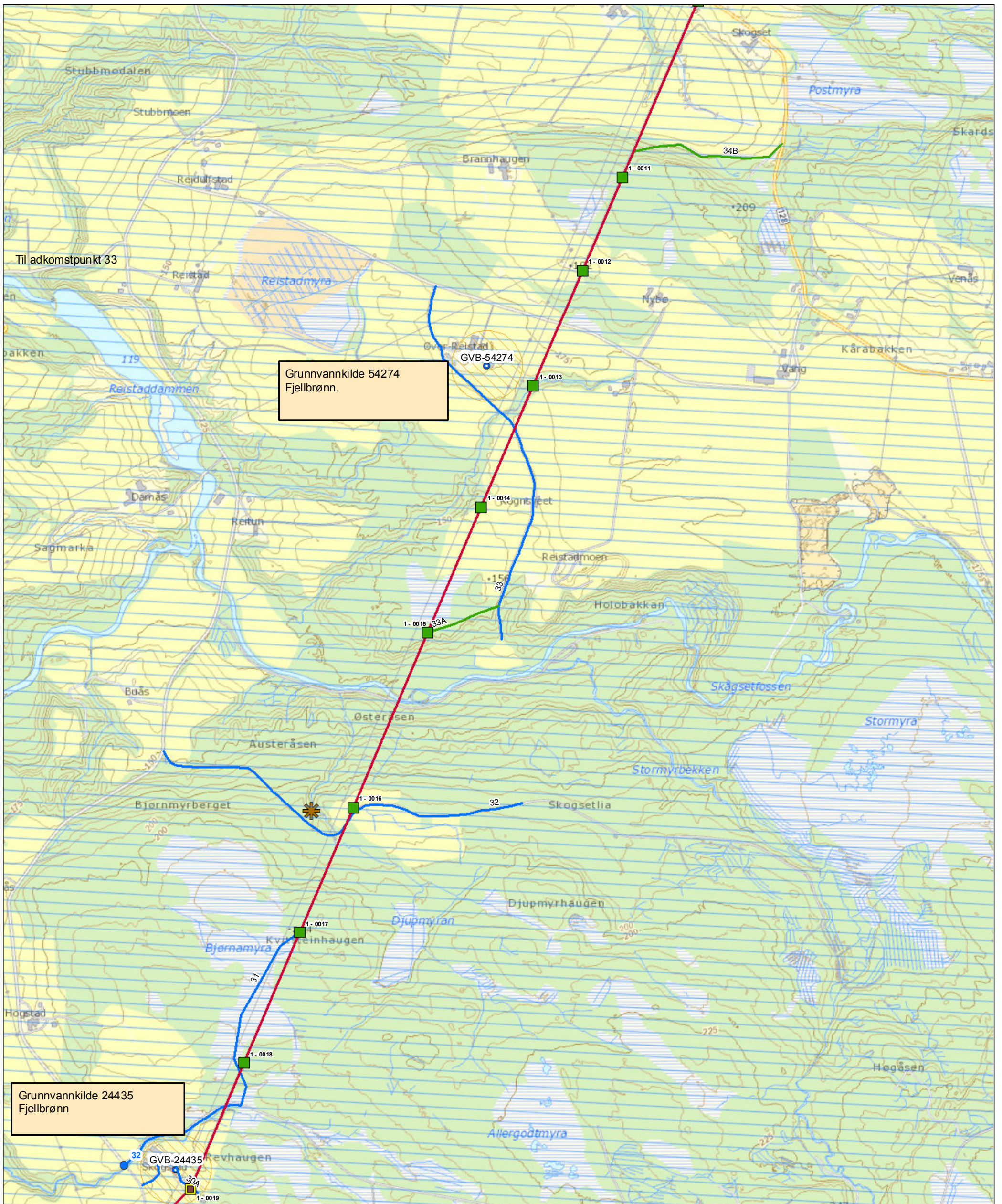
2	Etter NVEs gjennomgang	Larssto	IM	CF	
1	Til NVE/underlag til forespørsel	Larssto	IM	CF	
0	Underlag til forespørsel	Larssto	IM	CF	
Rev	Revisjon	Tegnet	Kontroller	Godkjent	Dato
Prosjekt:	10250 Klæbu - Namsos		Mål:	1:10 000	
Tekst:	Miljø-, transport- og anleggsplan		Digital prod	Larssto	
	Detaljkart		Kontrollert:	CF	
Statnett	Tegningsleverandør:		Kontr. i Stat	IM	
	Statnett		Dato:	04.09.2014	
	Firma's tegningsnr.:		Erstatter tegning:		
Ansvarlig:	Utførende:	Fase:	Objekt:	Blad:	Format:
UTMA	UTMA	2		Page 26 of 49	A3

Master forankringsmast bæremast, ikke AUS bæremast, AUS bæremast, tiltak gjennomført saneres Nye master Ledning 300 kV Klæbu - Namsos Ny ledning Transport Veg og skogsbilveg Traktorveg Barmarksløype	Baseplass Drikkevann Fjellbrønn Løsmassebrønn Brønner buffer 100 m Vannkilde overflatevann Skogrydding Drivbart Ikke drivbart Sensitive arter Buffer 1000 m Leksdalsvatnet buffer	Naturtyper Svært viktig Viktig Lokalt viktig Verneområder Reindrift Vinterbeiteområde Kulturminner Kulturminne punkt Kulturminne flate H helikopterlanding
--	---	--

N

0 100 200 400 Meter





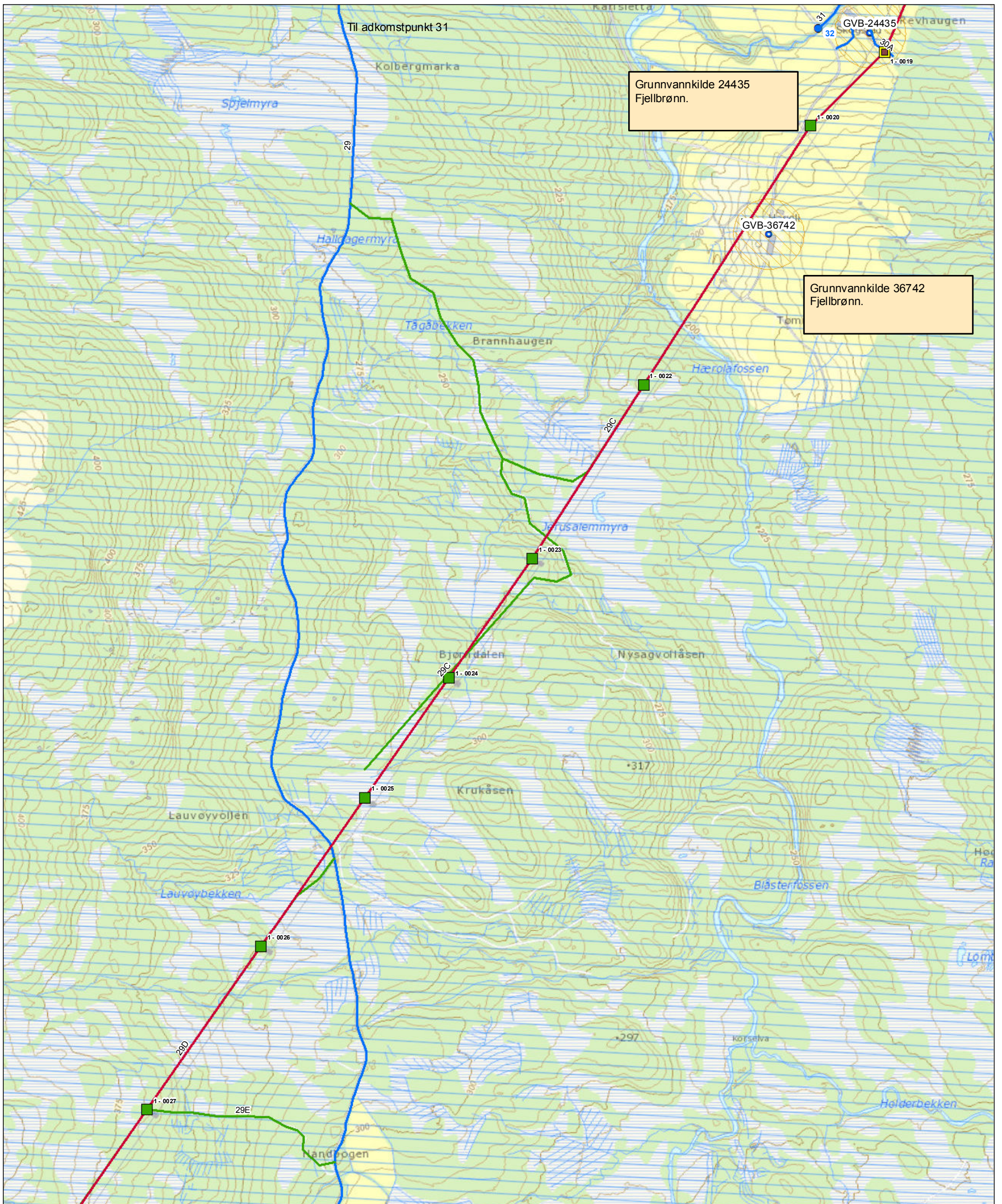
2	Etter NVEs gjennomgang	Larssto	IM	CF	
1	Til NVE/underlag til forespørsel	Larssto	IM	CF	
0	Underlag til forespørsel	Larssto	IM	CF	
Rev	Revisjon	Tegnet	Kontroller	Godkjent	Dato
Prosjekt:	10250 Klæbu - Namsos		Mål:	1:10 000	
Tekst:	Miljø-, transport- og anleggsplan		Digital prod	Larssto	
Detaljkart			Kontrollert:	CF	
Tegningsleverandør:		Kontr. i Stat		IM	
Statnett		Dato:		04.09.2014	
Firma's tegningsnr.:		Erstatter tegning:			
Ansvarlig:	Utførende:	Fase:	Objekt:	Blad:	Format:
UTMA	UTMA	2		Page 27 of 49	A3

Master forankringsmast bæremast, ikke AUS bæremast, AUS bæremast, tiltak gjennomført saneres Nye master Ledning 300 kV Klæbu - Namsos Ny ledning Transport Veg og skogsbilveg Traktorveg Barnmarksløype	Adkomstpunkt offentlig vei Baseplass Drikkevann Fjellbrønn Løsmassebrønn Brønner buffer 100 m Vannkilde overflatevann Skogrydding Drivbart Ikke drivbart Sensitive arter Buffer 1000 m Leksdalsvatnet buffer	Naturtyper Svært viktig Viktig Lokalt viktig Verneområder Reindrift Vinterbeiteområde Kulturminner Kulturminne punkt Kulturminne flate H helikopterlanding
---	---	--

N

0 100 200 400 Meter





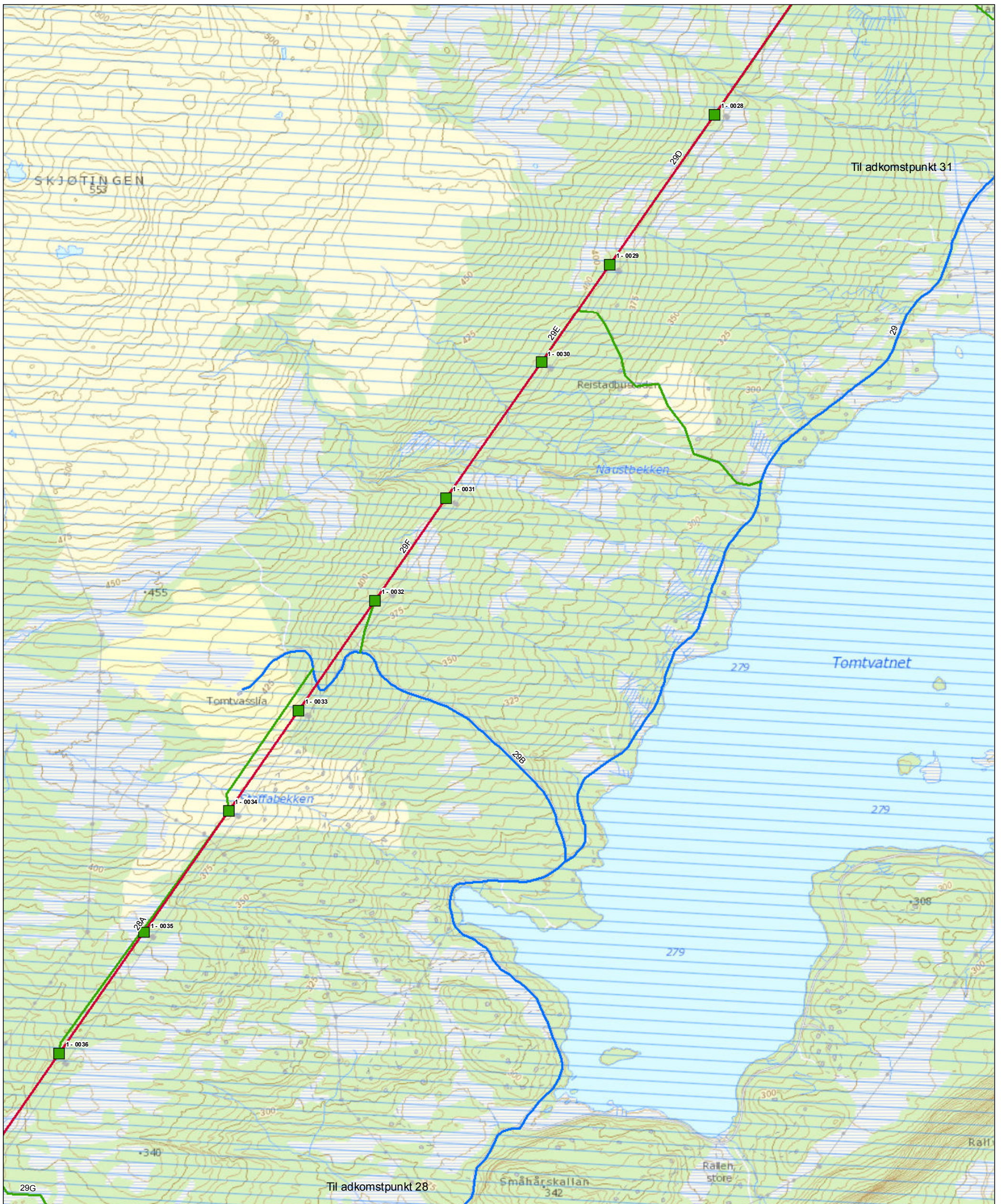
2	Etter NVEs gjennomgang	Larssto	IM	CF	
1	Til NVE/underlag til forespørsel	Larssto	IM	CF	
0	Underlag til forespørsel	Larssto	IM	CF	
Rev	Revisjon	Tegnet	Kontroller	Godkjent	Dato
Prosjekt:	10250 Klæbu - Namsos		Mål:	1:10 000	
Tekst:	Miljø-, transport- og anleggsplan		Digital prod	Larssto	
	Detaljkart		Kontrollert:	CF	
	Tegningsleverandør:		Kontr. i Stat	IM	
	Statnett		Dato:	04.09.2014	
	Firma's tegningsnr.:		Erstatter tegning:		
Ansvarlig:	Utførende:	Fase:	Objekt:	Blad:	Format:
UTMA	UTMA	2		Page 28 of 49	A3

Master forankringsmast bæremast, ikke AUS bæremast, AUS bæremast, tiltak gjennomført saneres Nye master Ledning 300 kV Klæbu - Namsos Ny ledning Transport Veg og skogsbilveg Traktorveg Barmarksløype	Adkomstpunkt offentlig vei Baseplass Drikkevann Fjellbrønn Løsmassebrønn Brønner buffer 100 m Vannkilde overflatevann Skogrydding Drivbart Ikke drivbart Sensitive arter Buffer 1000 m Leksdalsvatnet buffer	Naturtyper Svært viktig Viktig Lokalt viktig Verneområder Reindrift Vinterbeiteområde Kulturminner Kulturminne punkt Kulturminne flate H helikopterlanding
--	---	--

N

0 100 200 400 Meter





2	Etter NVEs gjennomgang	Larssto	IM	CF	
1	Til NVE/underlag til forespørsel	Larssto	IM	CF	
0	Underlag til forespørsel	Larssto	IM	CF	
Rev	Revisjon	Tegnet	Kontroller	Godkjent	Dato
Prosjekt:	10250 Klæbu - Namsos		Mål:	1:10 000	
Tekst:	Miljø-, transport- og anleggsplan		Digital prod	Larssto	
	Detaljkart		Kontrollert:	CF	
	Tegningsleverandør:		Kontr. i Stat	IM	
	Statnett		Dato:	04.09.2014	
	Firma's tegningsnr.:		Erstatter tegning:		
Ansvarlig:	Utførende:	Fase:	Objekt:	Blad:	Format:
UTMA	UTMA	2		Page 29 of 49	A3

Master

- forankringsmast
- bæremast, ikke AUS
- bæremast, AUS
- bæremast, tiltak gjennomført
- saneres
- Nye master

Ledning

- 300 kV Klæbu - Namsos
- Ny ledning

Transport

- Veg og skogsbilveg
- Traktorveg
- Barmarksløype

Adkomstpunkt offentlig vei

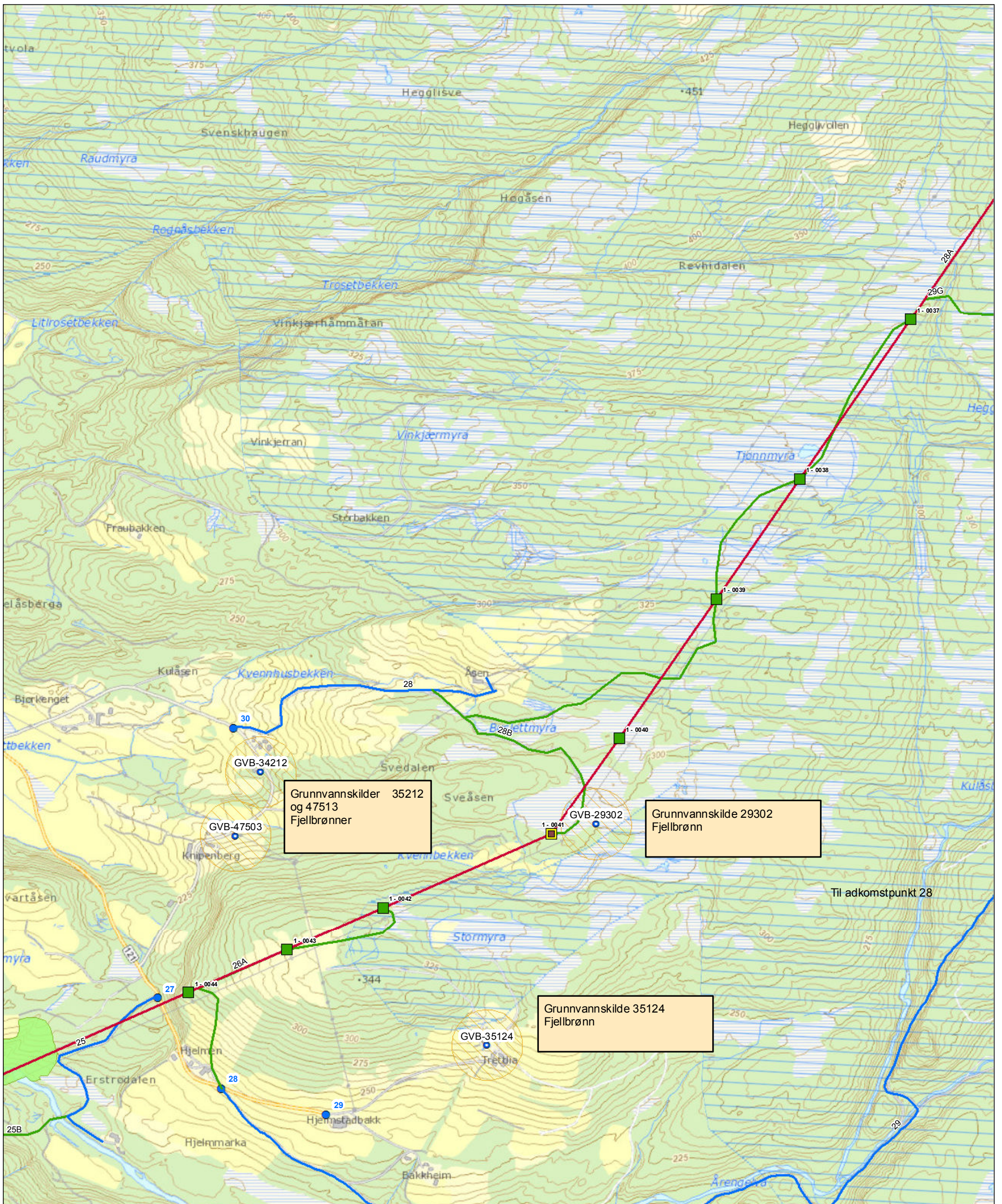
- Baseplass
- Drikkevann
- Fjellbrønn
- Løsmassebrønn
- Brønner buffer 100 m
- Vannkilde overflatevann
- Skogrydding
- Drivbart
- Ikke drivbart
- Sensitive arter
- Buffer 1000 m
- Leksdalsvatnet buffer

Naturtyper

- Svært viktig
- Viktig
- Lokalt viktig
- Verneområder
- Reindrift
- Vinterbeiteområde
- Kulturminner
- Kulturminne punkt
- Kulturminne flate
- H helikopterlanding

Scale: 0 100 200 400 Meter

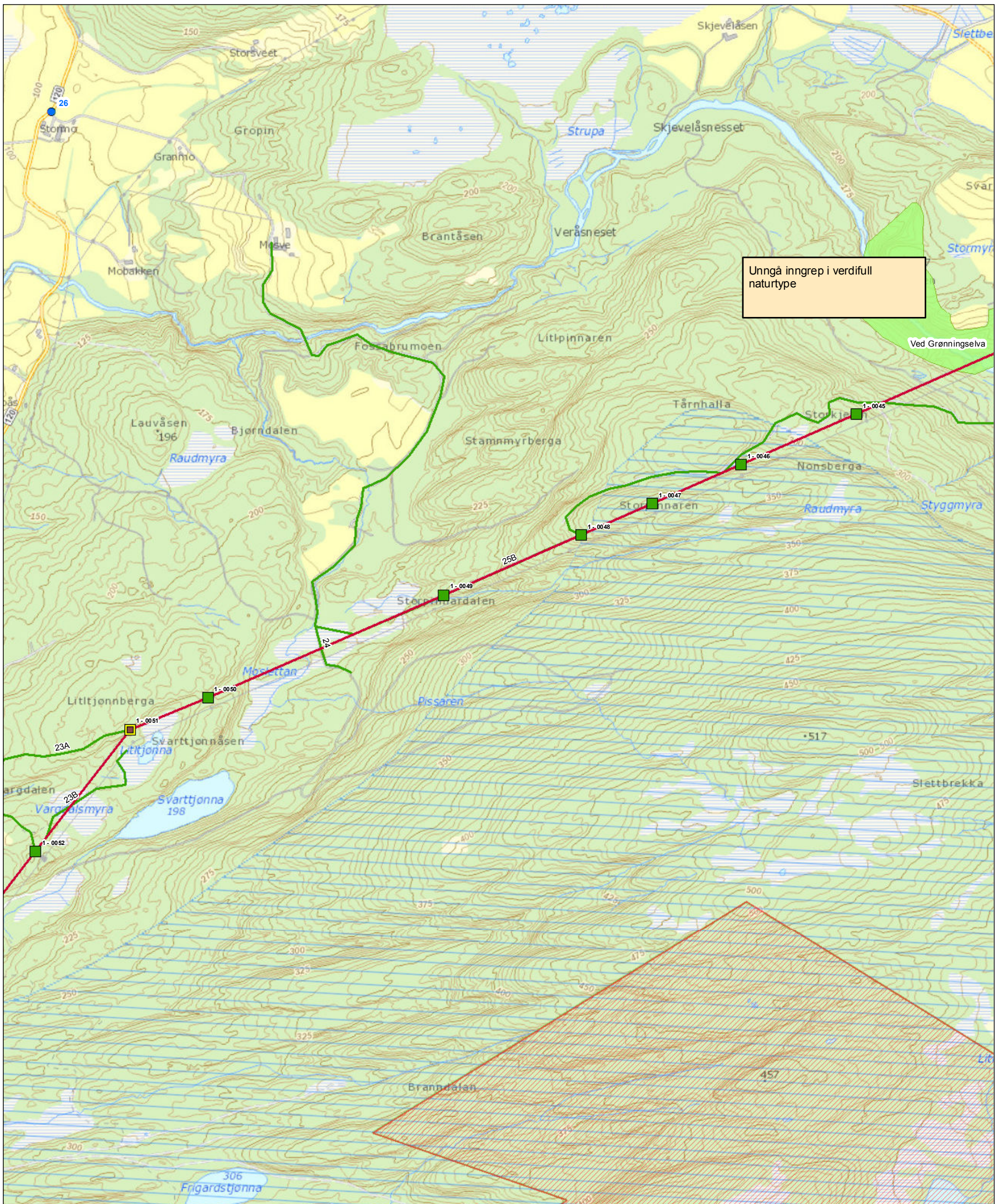




2	Etter NVEs gjennomgang	Larssto	IM	CF	
1	Til NVE/underlag til forespørsel	Larssto	IM	CF	
0	Underlag til forespørsel	Larssto	IM	CF	
Rev	Revisjon	Tegnet	Kontroller	Godkjent	Dato
Prosjekt:	10250 Klæbu - Namsos		Mål:	1:10 000	
Tekst:	Miljø-, transport- og anleggsplan		Digital prod	Larssto	
Detaljkart			Kontrollert:	CF	
Tegningsleverandør:		Kontr. i Stat		IM	
Statnett		Dato:		04.09.2014	
Firma's tegningsnr.:		Erstatter tegning:			
Ansvarlig:	Utførende:	Fase:	Objekt:	Blad:	Format:
UTMA	UTMA	2		Page 30 of 49	A3

Master forankringsmast bæremast, ikke AUS bæremast, AUS bæremast, tiltak gjennomført saneres Nye master Ledning 300 kV Klæbu - Namsos Ny ledning Transport Veg og skogsbilveg Traktorveg Barmarksløype	Adkomstpunkt offentlig vei Baseplass Drikkevann Fjellbrønn Løsmassebrønn Brønner buffer 100 m Vannkilde overflatevann Skogrydding Drivbart Ikke drivbart Sensitive arter Buffer 1000 m Leksdalsvatnet buffer	Naturtyper Svært viktig Viktig Lokalt viktig Verneområder Reindrift Vinterbeiteområde Kulturminner Kulturminne punkt Kulturminne flate H helikopterlanding
--	---	--





Unngå inngrep i verdifull naturtype

2	Etter NVEs gjennomgang	Larssto	IM	CF	
1	Til NVE/underlag til forespørsel	Larssto	IM	CF	
0	Underlag til forespørsel	Larssto	IM	CF	
Rev	Revisjon	Tegnet	Kontroller	Godkjent	Dato
Prosjekt:	10250 Klæbu - Namsos		Mål:	1:10 000	
Tekst:	Miljø-, transport- og anleggsplan		Digital prod	Larssto	
Detaljkart			Kontrollert:	CF	
Tegningsleverandør:		Kontr. i Stat		IM	
Statnett		Dato:		04.09.2014	
Firma's tegningsnr.:		Erstatter tegning:			
Ansvarlig:	Utførende:	Fase:	Objekt:	Blad:	Format:
UTMA	UTMA	2		Page 31 of 49	A3

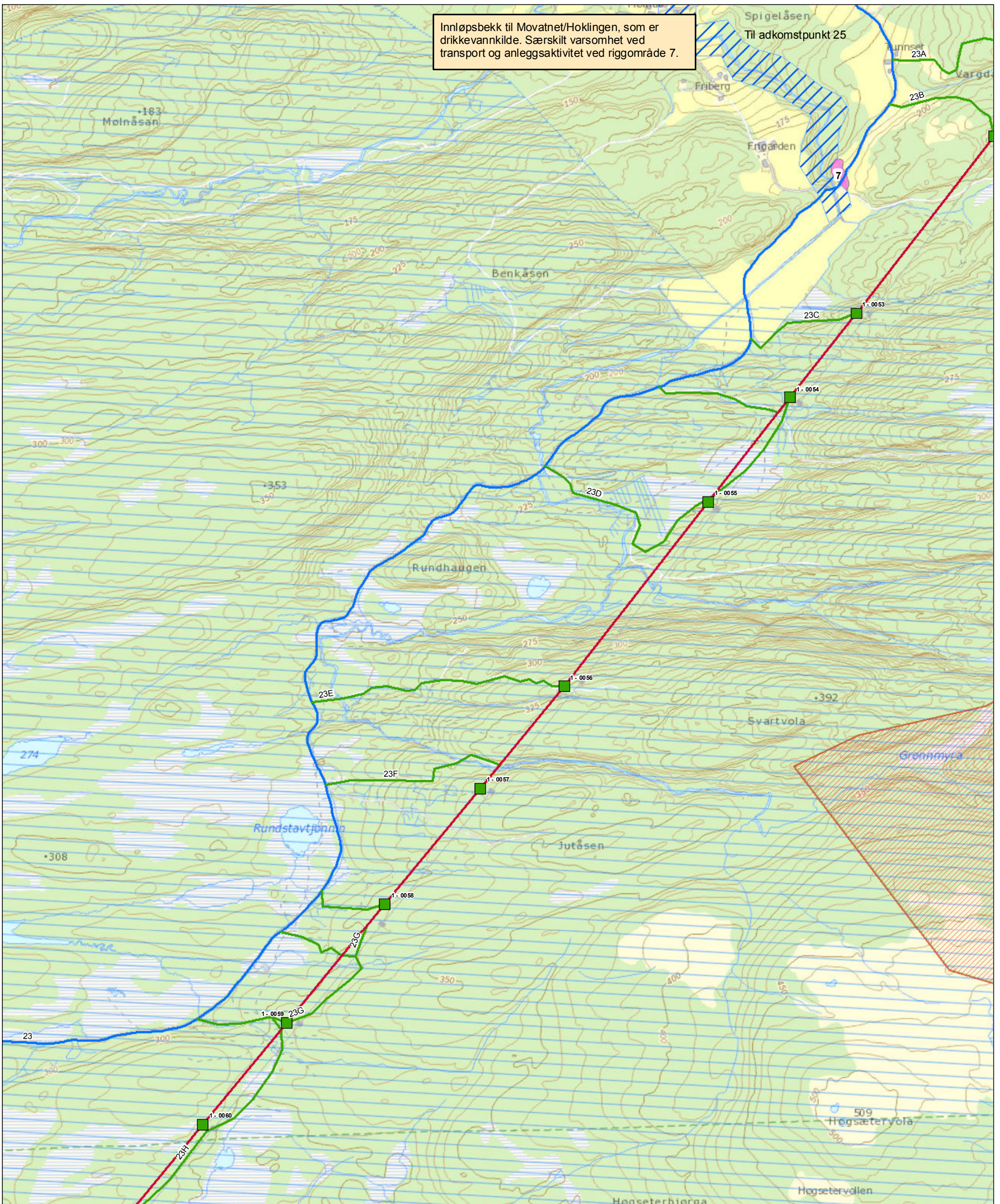
Master forankringsmast bæremast, ikke AUS bæremast, AUS bæremast, tiltak gjennomført saneres Nye master Ledning 300 kV Klæbu - Namsos Ny ledning Transport Veg og skogsbilveg Traktorveg Barnmarksløype	Adkomstpunkt offentlig vei Baseplass Drikkevann Fjellbrønn Løsmassebrønn Brønner buffer 100 m Vannkilde overflatevann Skogrydding Drivbart Ikke drivbart Sensitive arter Buffer 1000 m Leksdalsvatnet buffer	Naturtyper Svært viktig Viktig Lokalt viktig Verneområder Reindrift Vinterbeiteområde Kulturminner Kulturminne punkt Kulturminne flate H helikopterlanding
---	--	--

N

0 100 200 400 Meter



Innløpsbekk til Movatnet/Hoklingen, som er drikkevannkilde. Særskilt varsomhet ved transport og anleggsaktivitet ved riggområde 7.



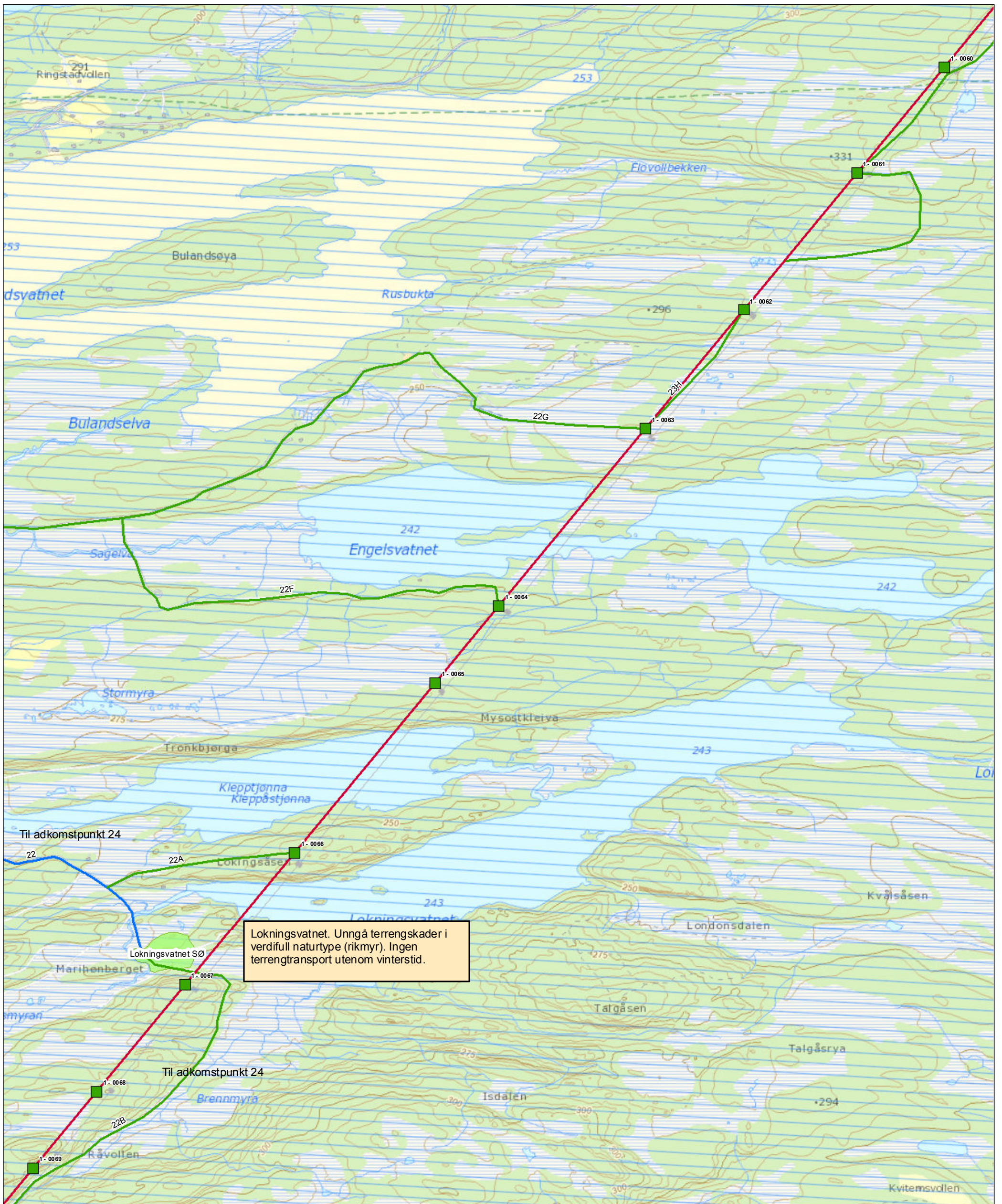
2	Etter NVEs gjennomgang	Larssto	IM	CF	
1	Til NVE/underlag til forespørsel	Larssto	IM	CF	
0	Underlag til forespørsel	Larssto	IM	CF	
Rev	Revisjon	Tegnet	Kontroller	Godkjent	Dato
Prosjekt:	10250 Klæbu - Namsos		Mål:	1:10 000	
Tekst:	Miljø-, transport- og anleggsplan		Digital prod	Larssto	
	Detaljkart		Kontrollert:	CF	
	Tegningsleverandør:		Kontr. i Stat	IM	
	Statnett		Dato:	04.09.2014	
	Firma's tegningsnr.:		Erstatter tegning:		
Ansvarlig:	Utførende:	Fase:	Objekt:	Blad:	Format:
UTMA	UTMA	2		Page 32 of 49	A3

Master forankringsmast bæremast, ikke AUS bæremast, AUS bæremast, tiltak gjennomført saneres Nye master Ledning 300 kV Klæbu - Namsos Ny ledning Transport Veg og skogsbilveg Traktorveg Barmarksløype	Adkomstpunkt offentlig vei Baseplass Drikkevann Fjellbrønn Løsmassebrønn Brønner buffer 100 m Vannkilde overflatevann Skogrydding Drivbart Ikke drivbart Sensitive arter Buffer 1000 m Leksdalsvatnet buffer	Naturtyper Svært viktig Viktig Lokalt viktig Verneområder Reindrift Vinterbeiteområde Kulturminner Kulturminne punkt Kulturminne flate H helikopteranding
--	---	---

N

0 100 200 400 Meter





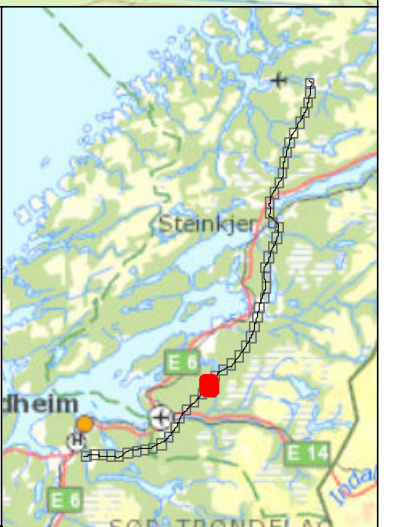
Lokningsvatnet. Unngå terrengskader i verdifull naturtype (rikmyr). Ingen terrengtransport utenom vinterstid.

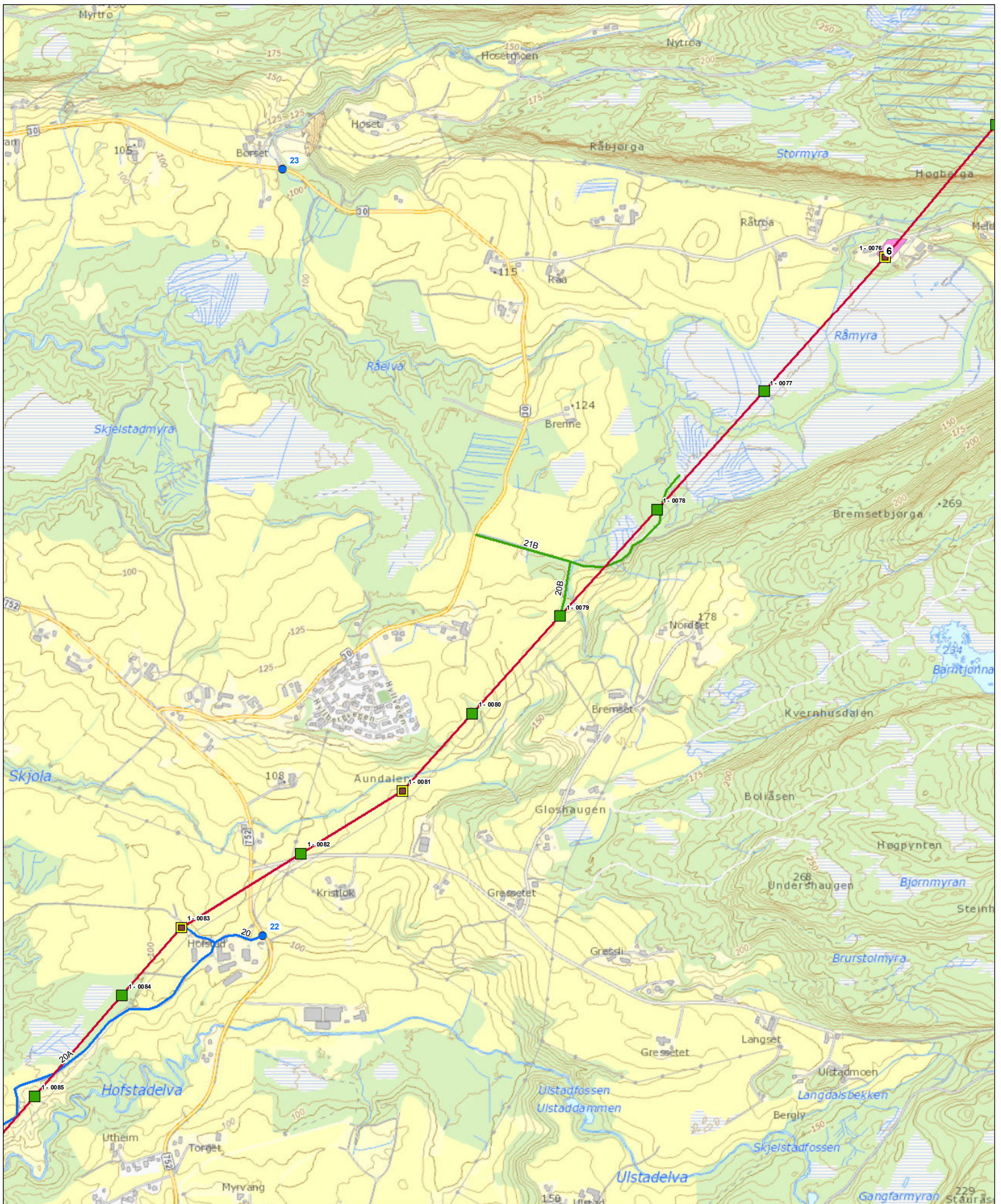
2	Etter NVEs gjennomgang	Larssto	IM	CF	
1	Til NVE/underlag til forespørsel	Larssto	IM	CF	
0	Underlag til forespørsel	Larssto	IM	CF	
Rev	Revisjon	Tegnet	Kontroller	Godkjent	Dato
Prosjekt:	10250 Klæbu - Namsos		Mål:	1:10 000	
Tekst:	Miljø-, transport- og anleggsplan		Digital prod	Larssto	
	Detaljkart		Kontrollert:	CF	
	Tegningsleverandør:		Kontr. i Stat	IM	
	Statnett		Dato:	04.09.2014	
	Firma's tegningsnr.:		Erstatter tegning:		
Ansvarlig:	Utførende:	Fase:	Objekt:	Blad:	Format:
UTMA	UTMA	2		Page 33 of 49	A3

Master forankringsmast bæremast, ikke AUS bæremast, AUS bæremast, tiltak gjennomført saneres Nye master Ledning 300 kV Klæbu - Namsos Ny ledning Transport Veg og skogsbilveg Traktorveg Barmarksløype	Adkomstpunkt offentlig vei Baseplass Drikkevann Fjellbrønn Løsmassebrønn Brønner buffer 100 m Vannkilde overflatevann Skogrydding Drivbart Ikke drivbart Sensitive arter Buffer 1000 m Leksdalsvatnet buffer	Naturtyper Svært viktig Viktig Lokalt viktig Verneområder Reindrift Vinterbeiteområde Kulturminner Kulturminne punkt Kulturminne flate H helikopterlanding
--	---	--

N

0 100 200 400 Meter

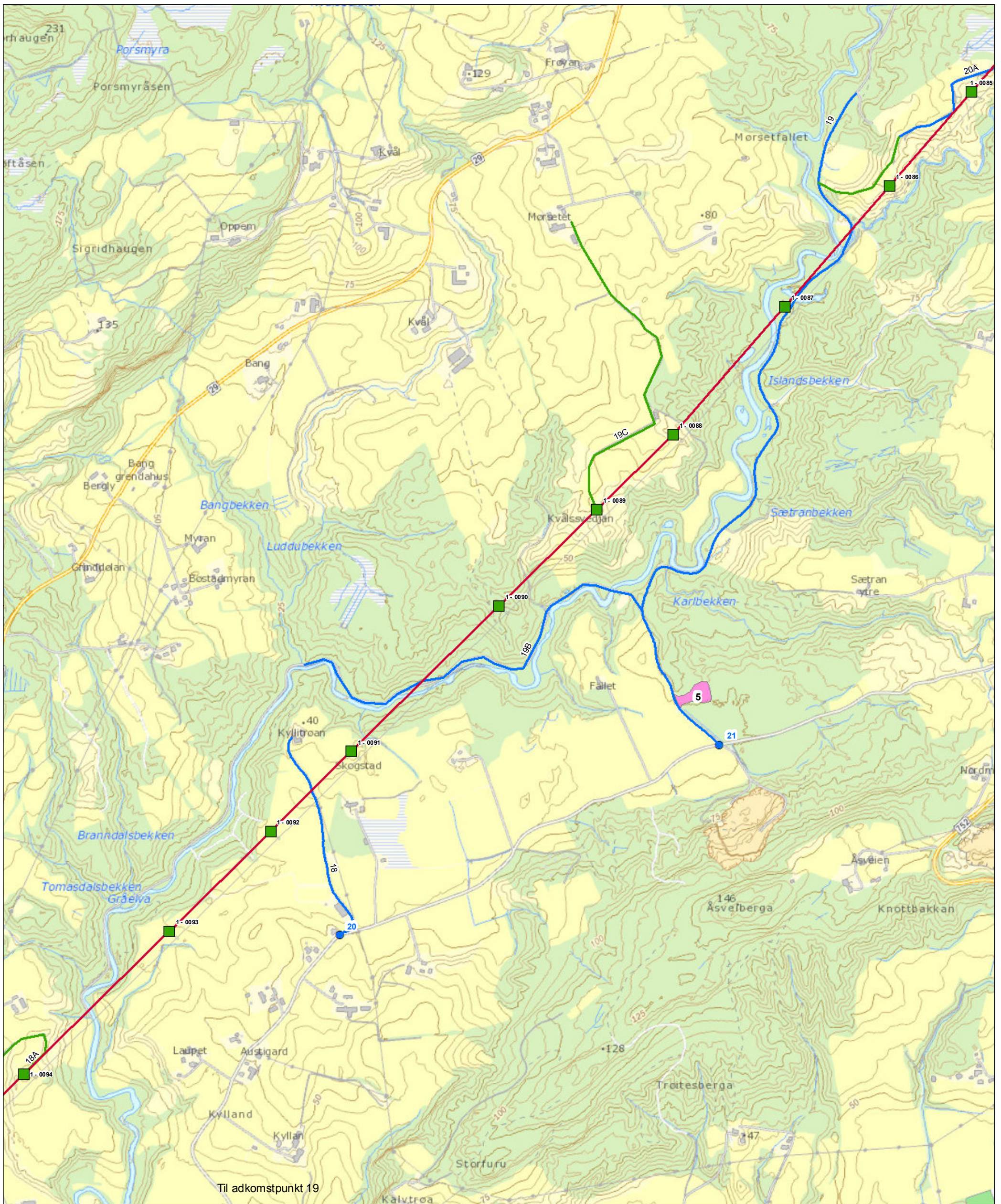




2	Etter NVEs gjennomgang	Larssto	IM	CF	
1	Til NVE/underlag til forespørsel	Larssto	IM	CF	
0	Underlag til forespørsel	Larssto	IM	CF	
Rev	Revisjon	Tegnet	Kontroller	Godkjent	Dato
Prosjekt: 10250 Klæbu - Namsos		Mål: 1:10 000			
Tekst: Miljø-, transport- og anleggsplan		Digital prod Larssto			
Detaljkart		Kontrollert: CF			
Tegningsleverandør: Statnett		Kontr. i Stat IM			
Firma's tegningsnr.:		Dato: 04.09.2014			
Erstatter tegning:					
Ansvarlig: UTMA	Utførende: UTMA	Fase: 2	Objekt:	Blad: Page 35 of 49	Format: A3
Dokid:	Rev.:				

Master forankringsmast bæremast, ikke AUS bæremast, AUS bæremast, tiltak gjennomført saneres Nye master Ledning 300 kV Klæbu - Namsos Ny ledning Transport Veg og skogsbilveg Traktorveg Barnmarksløype	Adkomstpunkt offentlig vei Baseplass Drikkevann Fjellbrønn Løsmassebrønn Brønner buffer 100 m Vannkilde overflatevann Skogrydding Drivbart Ikke drivbart Sensitive arter Buffer 1000 m Leksdalsvatnet buffer	Naturtyper Svært viktig Viktig Lokalt viktig Verneområder Reindrift Vinterbeiteområde Kulturminner Kulturminne punkt Kulturminne flate H helikopterlanding
---	--	--





Til adkomstpunkt 19

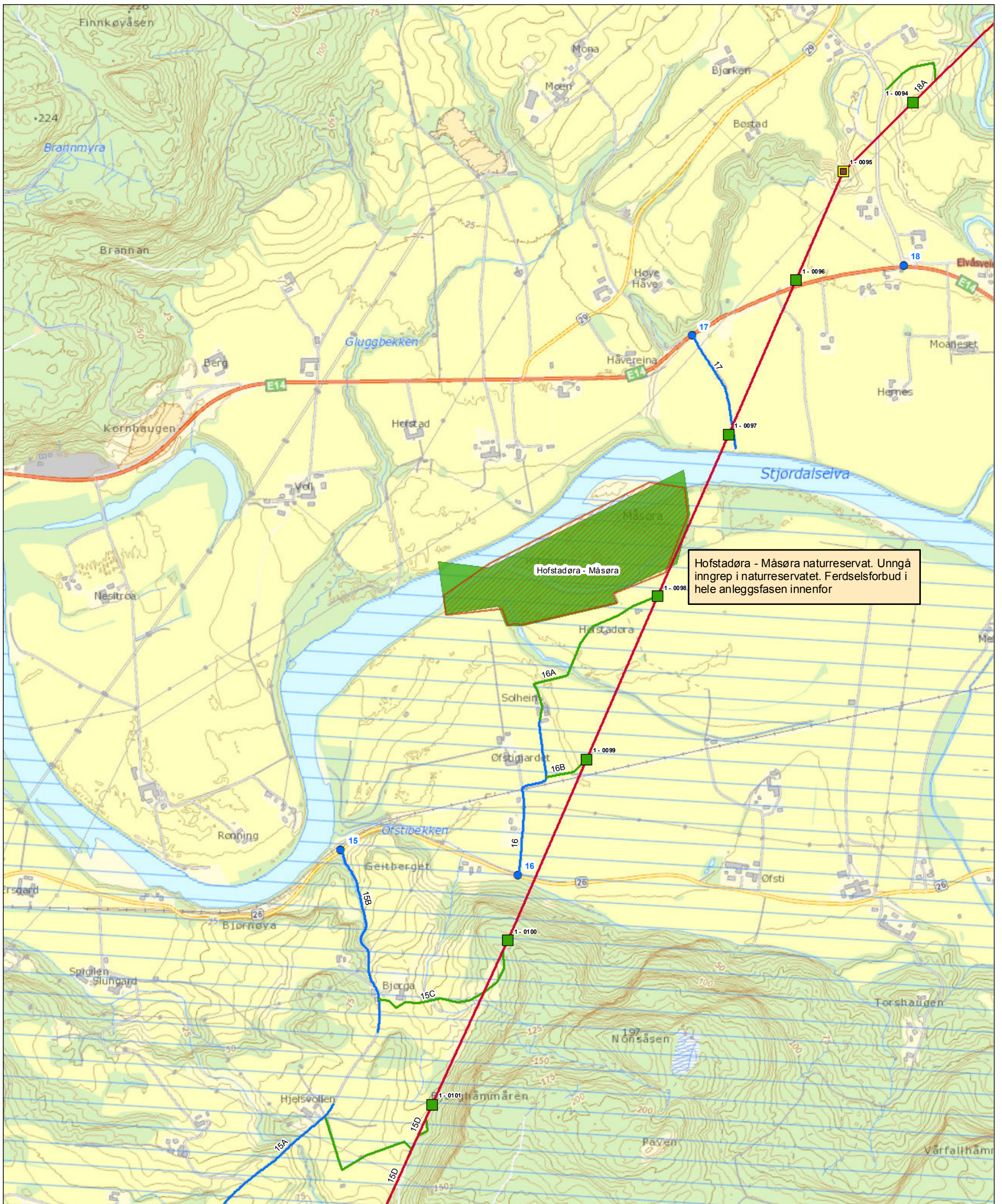
2	Etter NVEs gjennomgang	Larssto	IM	CF	
1	Til NVE/underlag til forespørsel	Larssto	IM	CF	
0	Underlag til forespørsel	Larssto	IM	CF	
Rev	Revisjon	Tegnet	Kontroller	Godkjent	Dato
Prosjekt:	10250 Klæbu - Namsos		Mål:	1:10 000	
Tekst:	Miljø-, transport- og anleggsplan		Digital prod	Larssto	
Detaljkart			Kontrollert:	CF	
Statnett		Tegningsleverandør:	Kontr. i Stat	IM	
Statnett		Firma's tegningsnr.:	Dato:	04.09.2014	
Statnett		Erstatter tegning:			
Ansvarlig:	Utførende:	Fase:	Objekt:	Blad:	Format:
UTMA	UTMA	2		Page 36 of 49	A3

Master forankringsmast bæremast, ikke AUS bæremast, AUS bæremast, tiltak gjennomført saneres Nye master Ledning 300 kV Klæbu - Namsos Ny ledning Transport Veg og skogsbilveg Traktorveg Barmarksløype	Adkomstpunkt offentlig vei Baseplass Drikkevann Fjellbrønn Løsmassebrønn Brønner buffer 100 m Vannkilde overflatevann Skogrydding Drivbart Ikke drivbart Sensitive arter Buffer 1000 m Leksdalsvatnet buffer	Naturtyper Svært viktig Viktig Lokalt viktig Verneområder Reindrift Vinterbeiteområde Kulturminner Kulturminne punkt Kulturminne flate H helikopterlanding
--	--	--

N

0 100 200 400 Meter





Hofstadøra - Måsøra naturreservat. Unngå inngrep i naturreservatet. Ferdseisforbud i hele anleggsfasen innenfor

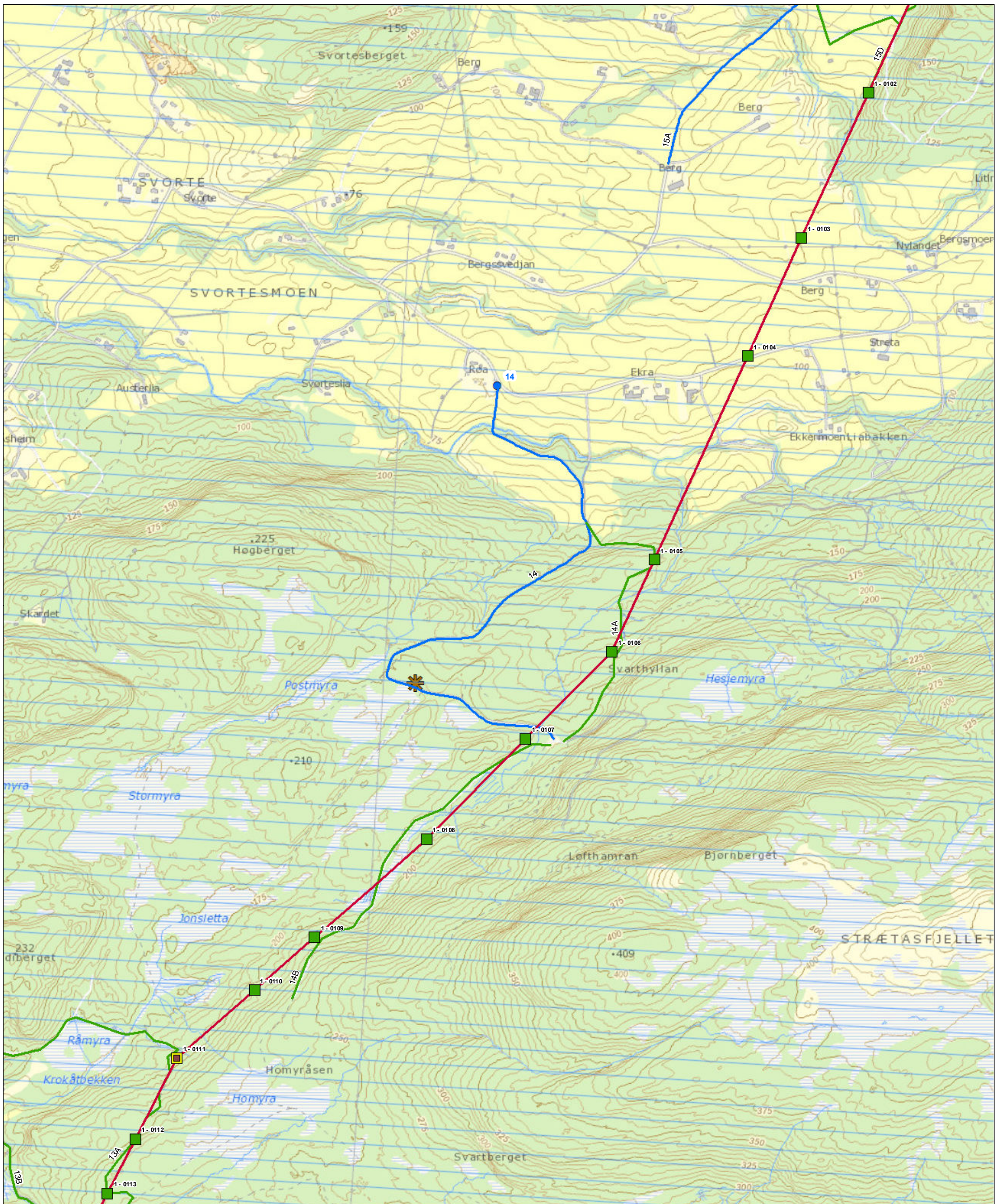
2	Etter NVEs gjennomgang	Larssto	IM	CF	
1	Til NVE/underlag til forespørsel	Larssto	IM	CF	
0	Underlag til forespørsel	Larssto	IM	CF	
Rev	Revisjon	Tegnet	Kontroller	Godkjent	Dato
Prosjekt:	10250 Klæbu - Namsos		Mål:	1:10 000	
Tekst:	Miljø-, transport- og anleggsplan		Digital prod	Larssto	
	Detaljkart		Kontrollert:	CF	
	Tegningsleverandør:		Kontr. i Stat	IM	
	Statnett		Dato:	04.09.2014	
	Firma's tegningsnr.:		Erstatter tegning:		
Ansvarlig:	Utførende:	Fase:	Objekt:	Blad:	Format:
UTMA	UTMA	2		Page 37 of 49	A3

Master forankringsmast bæremast, ikke AUS bæremast, AUS bæremast, tiltak gjennomført saneres Nye master Ledning 300 kV Klæbu - Namsos Ny ledning Transport Veg og skogsbilveg Traktorveg Barmarksløype	Adkomstpunkt offentlig vei Baseplass Drikkevann Fjellbrønn Løsmassebrønn Brønner buffer 100 m Vannkilde overflatevann Skogrydding Drivbart Ikke drivbart Sensitive arter Buffer 1000 m Leksdalsvatnet buffer	Naturtyper Svært viktig Viktig Lokalt viktig Verneområder Reindrift Vinterbeiteområde Kulturminner Kulturminne punkt Kulturminne flate H helikopterlanding
--	---	--

N

0 100 200 400 Meter





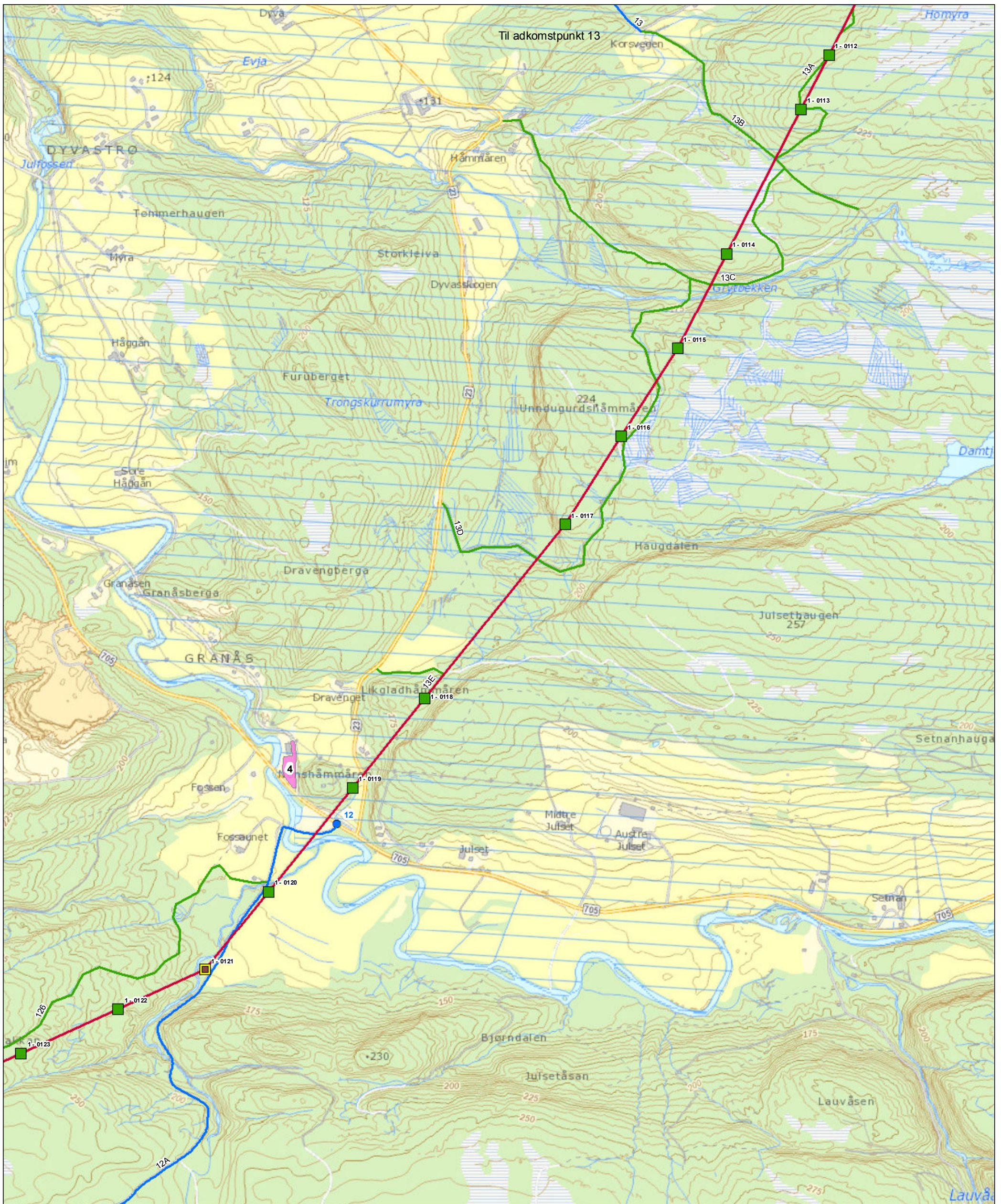
2	Etter NVEs gjennomgang	Larssto	IM	CF	
1	Til NVE/underlag til forespørsel	Larssto	IM	CF	
0	Underlag til forespørsel	Larssto	IM	CF	
Rev	Revisjon	Tegnet	Kontroller	Godkjent	Dato
Prosjekt:	10250 Klæbu - Namsos		Mål:	1:10 000	
Tekst:	Miljø-, transport- og anleggsplan		Digital prod	Larssto	
	Detaljkart		Kontrollert:	CF	
	Tegningsleverandør:		Kontr. i Stat	IM	
	Statnett		Dato:	04.09.2014	
	Firma's tegningsnr.:		Erstatter tegning:		
Ansvarlig:	Utførende:	Fase:	Objekt:	Blad:	Format:
UTMA	UTMA	2		Page 38 of 49	A3

Master forankringsmast bæremast, ikke AUS bæremast, AUS bæremast, tiltak gjennomført saneres Nye master Ledning 300 kV Klæbu - Namsos Ny ledning Transport Veg og skogsbilveg Traktorveg Barmarksløype	Adkomstpunkt offentlig vei Baseplass Drikkevann Fjellbrønn Løsmassebrønn Brønner buffer 100 m Vannkilde overflatevann Skogrydding Drivbart Ikke drivbart Sensitive arter Buffer 1000 m Leksdalsvatnet buffer	Naturtyper Svært viktig Viktig Lokalt viktig Verneområder Reindrift Vinterbeiteområde Kulturminner Kulturminne punkt Kulturminne flate H helikopterlanding
--	---	--

N

0 100 200 400 Meter





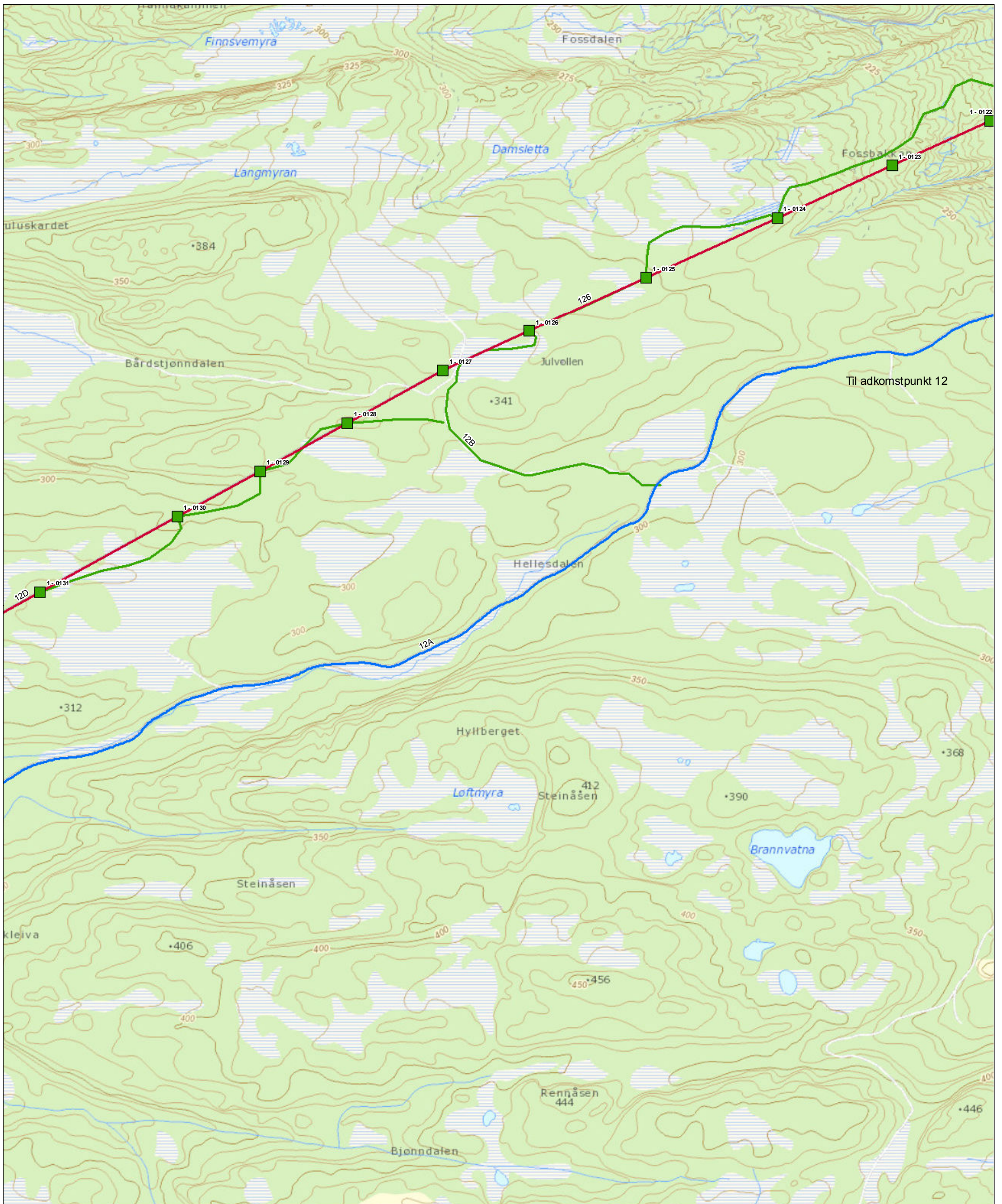
2	Etter NVEs gjennomgang	Larssto	IM	CF	
1	Til NVE/underlag til forespørsel	Larssto	IM	CF	
0	Underlag til forespørsel	Larssto	IM	CF	
Rev	Revisjon	Tegnet	Kontroller	Godkjent	Dato
Prosjekt:	10250 Klæbu - Namsos		Mål:	1:10 000	
Tekst:	Miljø-, transport- og anleggsplan		Digital prod	Larssto	
Detaljkart			Kontrollert:	CF	
Statnett		Tegningsleverandør:	Kontr. i Stat	IM	
Statnett		Firma's tegningsnr.:	Dato:	04.09.2014	
Statnett		Erstatter tegning:			
Ansvarlig:	Utførende:	Fase:	Objekt:	Blad:	Format:
UTMA	UTMA	2		Page 39 of 49	A3

Master forankringsmast bæremast, ikke AUS bæremast, AUS bæremast, tiltak gjennomført saneres Nye master Ledning 300 kV Klæbu - Namsos Ny ledning Transport Veg og skogsbilveg Traktorveg Barnmarksløype	Adkomstpunkt offentlig vei Baseplass Drikkevann Fjellbrønn Løsmassebrønn Brønner buffer 100 m Vannkilde overflatevann Skogrydding Drivbart Ikke drivbart Sensitive arter Buffer 1000 m Leksdalsvatnet buffer	Naturtyper Svært viktig Viktig Lokalt viktig Verneområder Reindrift Vinterbeiteområde Kulturminner Kulturminne punkt Kulturminne flate H helikopterlanding
---	---	--

N

0 100 200 400 Meter





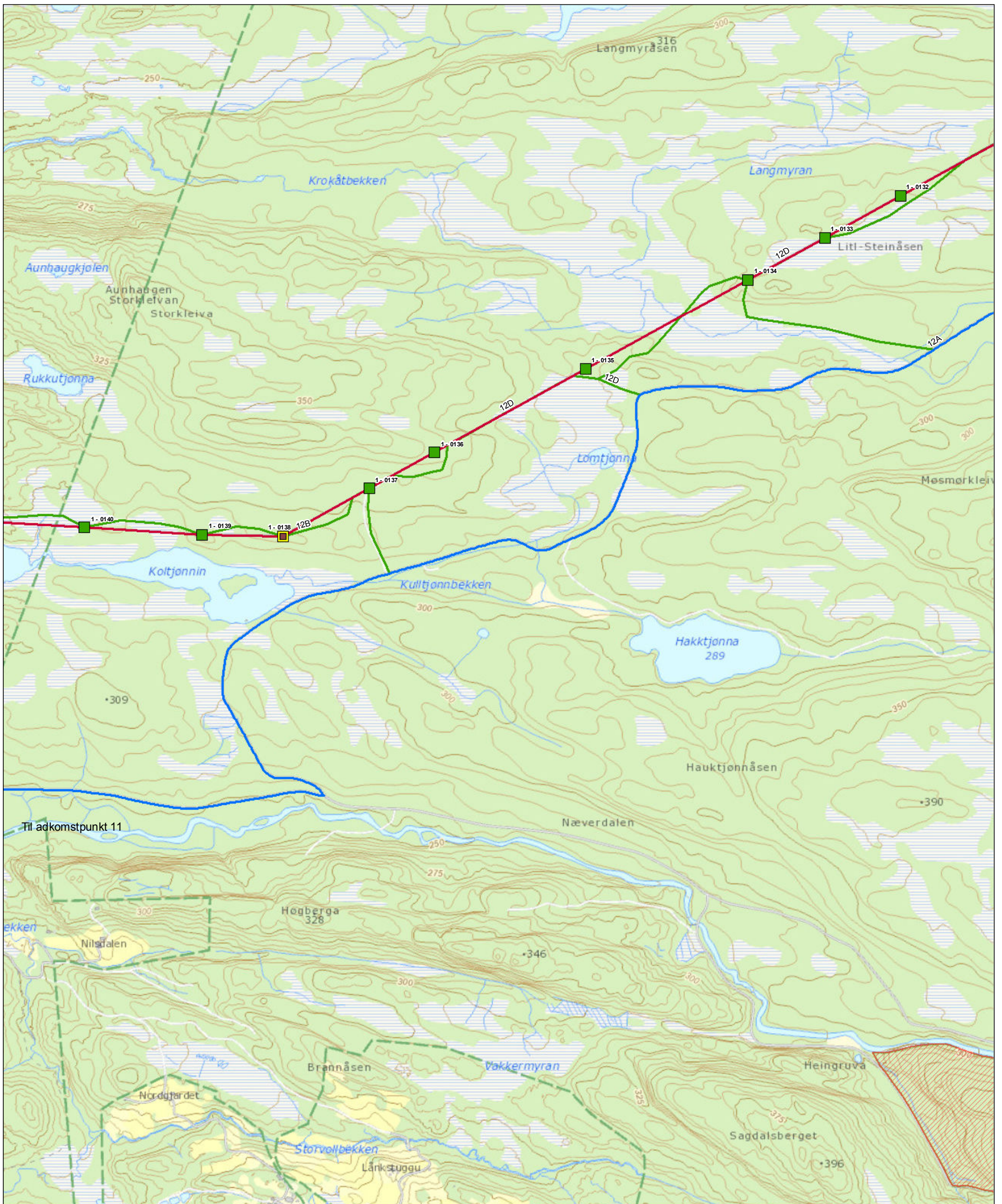
2	Etter NVEs gjennomgang	Larssto	IM	CF	
1	Til NVE/underlag til forespørsel	Larssto	IM	CF	
0	Underlag til forespørsel	Larssto	IM	CF	
Rev	Revisjon	Tegnet	Kontroller	Godkjent	Dato
Prosjekt: 10250 Klæbu - Namsos		Mål: 1:10 000			
Tekst: Miljø-, transport- og anleggsplan		Digital prod: Larssto			
Detaljkart		Kontrollert: CF			
Statnett		Kontr. i Stat: IM			
Tegningsleverandør: Statnett		Dato: 04.09.2014			
Firma's tegningsnr.:		Erstatter tegning:			
Ansvarlig: UTMA	Utførende: UTMA	Fase: 2	Objekt:	Blad: Page 40 of 49	Format: A3

Master forankringsmast bæremast, ikke AUS bæremast, AUS bæremast, tiltak gjennomført saneres Nye master Ledning 300 kV Klæbu - Namsos Ny ledning Transport Veg og skogsbilveg Traktorveg Barmarksløype	Baseplass Drikkevann Fjellbrønn Løsmassebrønn Brønner buffer 100 m Vannkilde overflatevann Skogrydding Drivbart Ikke drivbart Sensitive arter Buffer 1000 m Leksdalsvatnet buffer	Naturtyper Svært viktig Viktig Lokalt viktig Verneområder Reindrift Vinterbeiteområde Kulturminner Kulturminne punkt Kulturminne flate H helikopterlanding
--	---	--

N

0 100 200 400 Meter





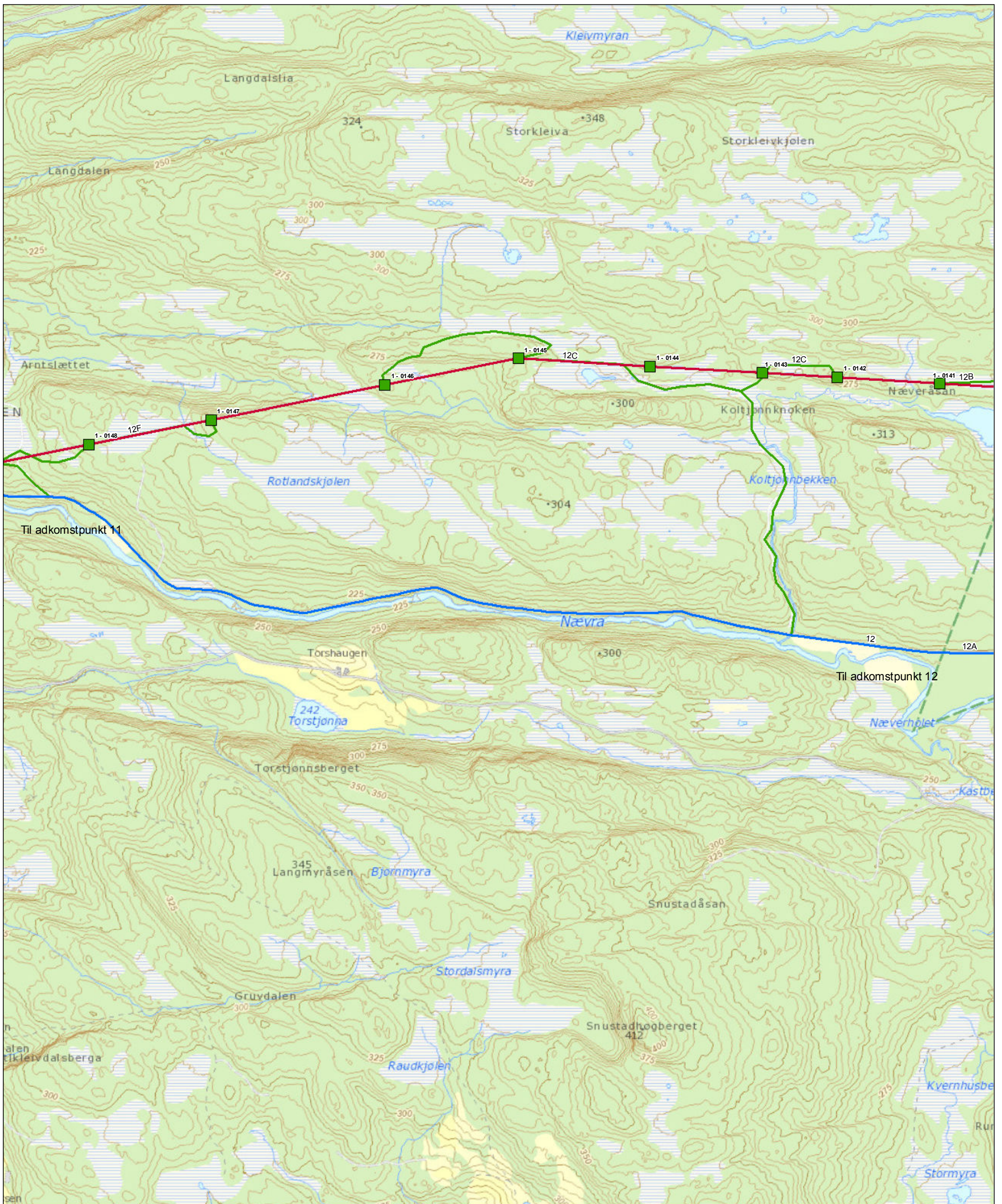
2	Etter NVEs gjennomgang	Larssto	IM	CF	
1	Til NVE/underlag til forespørsel	Larssto	IM	CF	
0	Underlag til forespørsel	Larssto	IM	CF	
Rev	Revisjon	Tegnet	Kontroller	Godkjent	Dato
Prosjekt:	10250 Klæbu - Namsos		Mål:	1:10 000	
Tekst:	Miljø-, transport- og anleggsplan		Digital prod	Larssto	
	Detaljkart		Kontrollert:	CF	
Statnett		Tegningsleverandør:	Kontr. i Stat	IM	
		Statnett	Dato:	04.09.2014	
		Firma's tegningsnr.:	Erstatter tegning:		
Ansvarlig:	Utførende:	Fase:	Objekt:	Blad:	Format:
UTMA	UTMA	2		Page 41 of 49	A3

Master forankringsmast bæremast, ikke AUS bæremast, AUS bæremast, tiltak gjennomført saneres Nye master Ledning 300 kV Klæbu - Namsos Ny ledning Transport Veg og skogsbilveg Traktorveg Barmarksløype	Adkomstpunkt offentlig vei Baseplass Drikkevann Fjellbrønn Løsmassebrønn Brønner buffer 100 m Vannkilde overflatevann Skogrydding Drivbart Ikke drivbart Sensitive arter Buffer 1000 m Leksdalsvatnet buffer	Naturtyper Svært viktig Viktig Lokalt viktig Verneområder Reindrift Vinterbeiteområde Kulturminner Kulturminne punkt Kulturminne flate H helikopterlanding
--	---	--

N

0 100 200 400 Meter





2	Etter NVEs gjennomgang	Larssto	IM	CF	
1	Til NVE/underlag til forespørsel	Larssto	IM	CF	
0	Underlag til forespørsel	Larssto	IM	CF	
Rev	Revisjon	Tegnet	Kontroller	Godkjent	Dato
Prosjekt:	10250 Klæbu - Namsos		Mål:	1:10 000	
Tekst:	Miljø-, transport- og anleggsplan		Digital prod	Larssto	
	Detaljkart		Kontrollert:	CF	
Tegningsleverandør:		Kontr. i Stat		IM	
Statnett		Dato:		04.09.2014	
Firma's tegningsnr.:		Erstatter tegning:			
Ansvarlig:	Utførende:	Fase:	Objekt:	Blad:	Format:
UTMA	UTMA	2		Page 42 of 49	A3

Master forankringsmast bæremast, ikke AUS bæremast, AUS bæremast, tiltak gjennomført saneres Nye master Ledning 300 kV Klæbu - Namsos Ny ledning Transport Veg og skogsbilveg Traktorveg Barmarksløype	Baseplass Drikkevann Fjellbrønn Løsmassebrønn Brønner buffer 100 m Vannkilde overflatevann Skogrydding Drivbart Ikke drivbart Sensitive arter Buffer 1000 m Leksdalsvatnet buffer	Naturtyper Svært viktig Viktig Lokalt viktig Verneområder Reindrift Vinterbeiteområde Kulturminner Kulturminne punkt Kulturminne flate H helikopterlanding
--	---	--

N

0 100 200 400 Meter





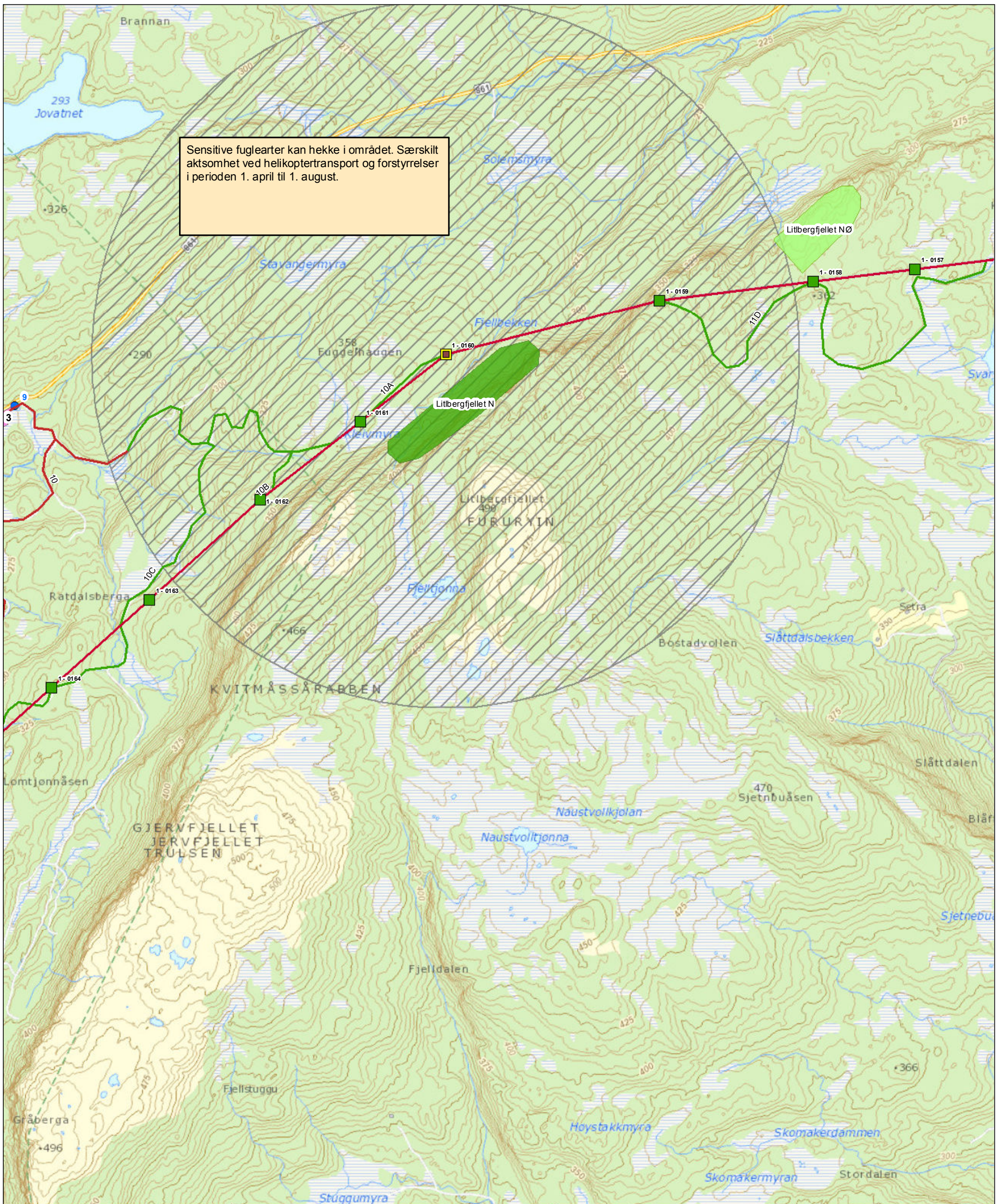
2	Etter NVEs gjennomgang	Larssto	IM	CF	
1	Til NVE/underlag til forespørsel	Larssto	IM	CF	
0	Underlag til forespørsel	Larssto	IM	CF	
Rev	Revisjon	Tegnet	Kontroller	Godkjent	Dato
Prosjekt:	10250 Klæbu - Namsos		Mål:	1:10 000	
Tekst:	Miljø-, transport- og anleggsplan		Digital prod	Larssto	
	Detaljkart		Kontrollert:	CF	
	Tegningsleverandør:		Kontr. i Stat	IM	
	Statnett		Dato:	04.09.2014	
	Firma's tegningsnr.:		Erstatter tegning:		
Ansvarlig:	Utførende:	Fase:	Objekt:	Blad:	Format:
UTMA	UTMA	2		Page 43 of 49	A3

Master forankringsmast bæremast, ikke AUS bæremast, AUS bæremast, tiltak gjennomført saneres Nye master Ledning 300 kV Klæbu - Namsos Ny ledning Transport Veg og skogsbilveg Traktorveg Barnmarksløype	Adkomstpunkt offentlig vei Baseplass Drikkevann Fjellbrønn Løsmassebrønn Brønner buffer 100 m Vannkilde overflatevann Skogrydding Drivbart Ikke drivbart Sensitive arter Buffer 1000 m Leksdalsvatnet buffer	Naturtyper Svært viktig Viktig Lokalt viktig Verneområder Reindrift Vinterbeiteområde Kulturminner Kulturminne punkt Kulturminne flate H helikopterlanding
---	---	--

N

0 100 200 400 Meter

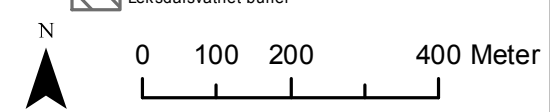


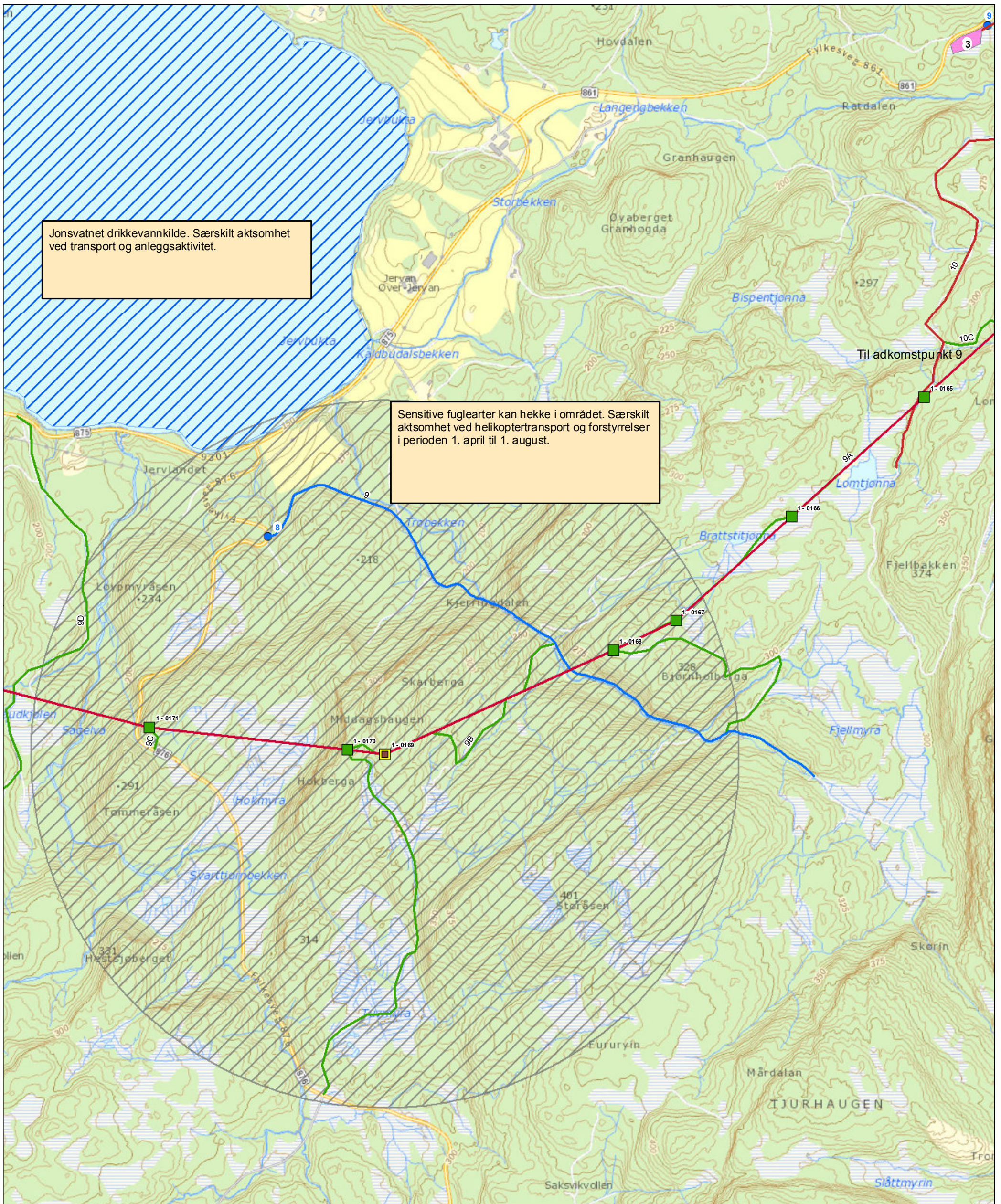


Sensitive fuglearter kan hekke i området. Særskilt aktsomhet ved helikoptertransport og forstyrrelser i perioden 1. april til 1. august.

2	Etter NVEs gjennomgang	Larssto	IM	CF	
1	Til NVE/underlag til forespørsel	Larssto	IM	CF	
0	Underlag til forespørsel	Larssto	IM	CF	
Rev	Revisjon	Tegnet	Kontroller	Godkjent	Dato
Prosjekt:	10250 Klæbu - Namsos		Mål:	1:10 000	
Tekst:	Miljø-, transport- og anleggsplan		Digital prod	Larssto	
Detaljkart			Kontrollert:	CF	
Tegningsleverandør:		Kontr. i Stat	IM		
Statnett		Dato:	04.09.2014		
Firma's tegningsnr.:		Erstatter tegning:			
Ansvarlig:	Utførende:	Fase:	Objekt:	Blad:	Format:
UTMA	UTMA	2		Page 44 of 49	A3

Master forankringsmast bæremast, ikke AUS bæremast, AUS bæremast, tiltak gjennomført saneres Nye master Ledning 300 kV Klæbu - Namsos Ny ledning Transport Veg og skogsbilveg Traktorveg Barnmarksløype	Adkomstpunkt offentlig vei Baseplass Drikkevann Fjellbrønn Løsmassebrønn Brønner buffer 100 m Vannkilde overflatevann Skogrydding Drivbart Ikke drivbart Sensitive arter Buffer 1000 m Leksdalsvatnet buffer	Naturtyper Svært viktig Viktig Lokalt viktig Verneområder Reindrift Vinterbeiteområde Kulturminner Kulturminne punkt Kulturminne flate H helikopterlanding
---	---	--





Jonsvatnet drikkevannkilde. Særskilt aktsomhet ved transport og anleggsaktivitet.

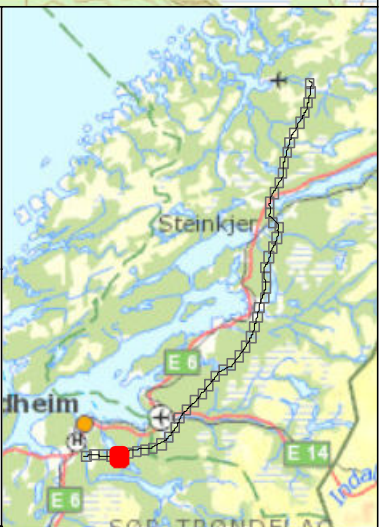
Sensitive fuglearter kan hekke i området. Særskilt aktsomhet ved helikoptertransport og forstyrrelser i perioden 1. april til 1. august.

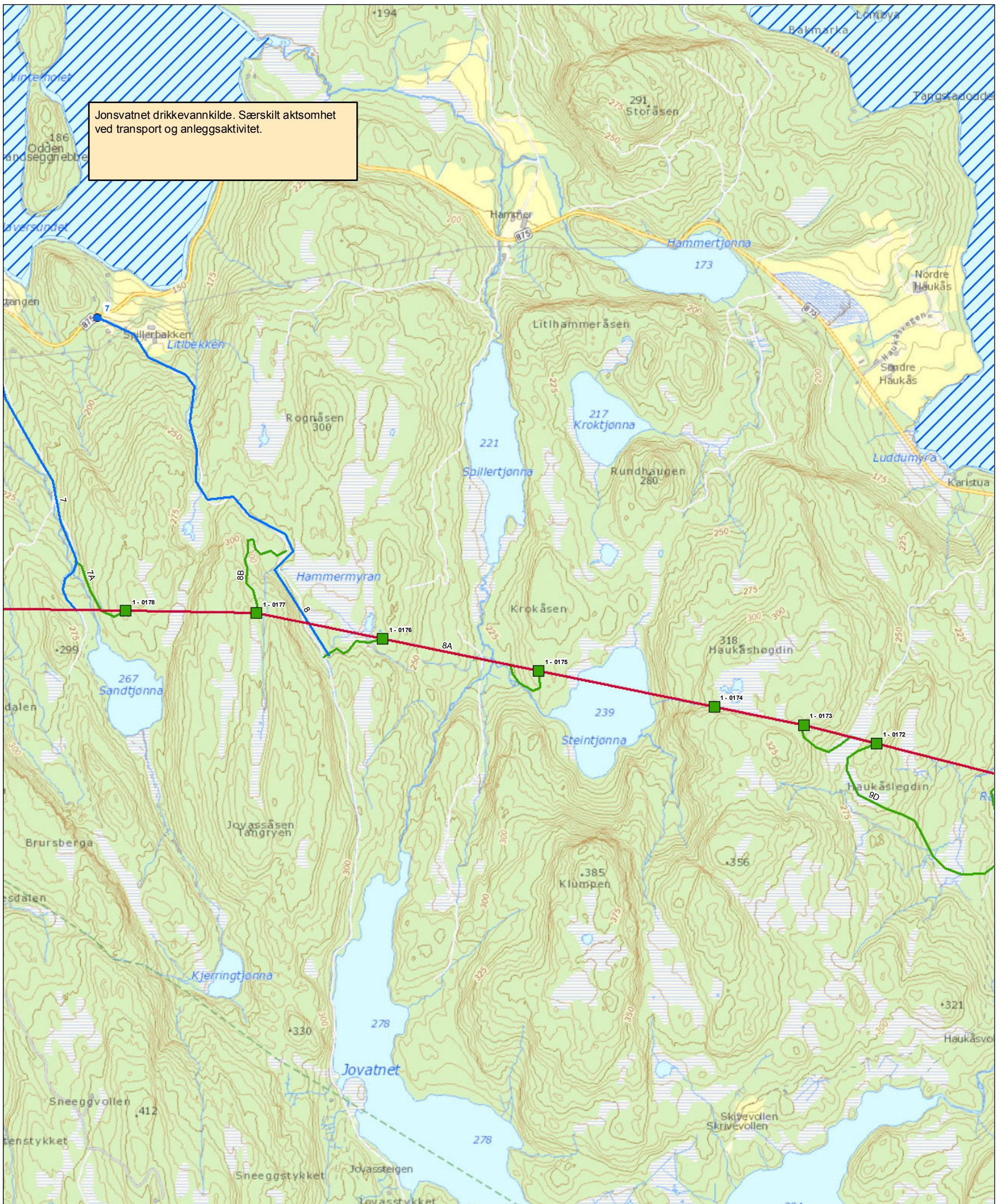
2	Etter NVEs gjennomgang	Larssto	IM	CF	
1	Til NVE/underlag til forespørsel	Larssto	IM	CF	
0	Underlag til forespørsel	Larssto	IM	CF	
Rev	Revisjon	Tegnet	Kontroller	Godkjent	Dato
Prosjekt:	10250 Klæbu - Namsos		Mål:	1:10 000	
Tekst:	Miljø-, transport- og anleggsplan		Digital prod	Larssto	
Detaljkart			Kontrollert:	CF	
Tegningsleverandør:		Kontr. i Stat		IM	
Statnett		Dato:		04.09.2014	
Firma's tegningsnr.:		Erstatter tegning:			
Ansvarlig:	Utførende:	Fase:	Objekt:	Blad:	Format:
UTMA	UTMA	2		Page 45 of 49	A3

Master forankringsmast bæremast, ikke AUS bæremast, AUS bæremast, tiltak gjennomført saneres Nye master Ledning 300 kV Klæbu - Namsos Ny ledning Transport Veg og skogsbilveg Traktorveg Barnmarksløype	Adkomstpunkt offentlig vei Baseplass Drikkevann Fjellbrønn Løsmassebrønn Brønner buffer 100 m Vannkilde oveflatevann Skogrydding Drivbart Ikke drivbart Sensitive arter Buffer 1000 m Leksdalsvatnet buffer	Naturtyper Svært viktig Viktig Lokalt viktig Verneområder Reindrift Vinterbeiteområde Kulturminner Kulturminne punkt Kulturminne flate H helikopterlanding
---	---	--

N

0 100 200 400 Meter





Jonsvatnet drikkevannkilde. Særskilt aktsomhet ved transport og anleggsaktivitet.

2	Etter NVEs gjennomgang	Larssto	IM	CF	
1	Til NVE/underlag til forespørsel	Larssto	IM	CF	
0	Underlag til forespørsel	Larssto	IM	CF	
Rev	Revisjon		Tegnet	Kontroller	Godkjent Dato
Prosjekt:	10250 Klæbu - Namsos		Mål:	1:10 000	
Tekst:	Miljø-, transport- og anleggsplan		Digital prod	Larssto	
Detaljkart			Kontrollert:	CF	
Statnett		Tegningsleverandør:	Kontr. i Stat	IM	
		Firma's tegningsnr.:	Dato:	04.09.2014	
		Erstatter tegning:			
Ansvarlig:	Utførende:	Fase:	Objekt:	Blad:	Format:
UTMA	UTMA	2		Page 46 of 49	A3

Master forankringsmast bæremast, ikke AUS bæremast, AUS bæremast, tiltak gjennomført saneres Nye master Ledning 300 kV Klæbu - Namsos Ny ledning Transport Veg og skogsbilveg Traktorveg Barnmarksløype	Adkomstpunkt offentlig vei Baseplass Drikkevann Fjellbrønn Løsmassebrønn Brønner buffer 100 m Vannkilde oveflatevann Skogrydding Drivbart Ikke drivbart Sensitive arter Buffer 1000 m Leksdalsvatnet buffer	Naturtyper Svært viktig Viktig Lokalt viktig Verneområder Reindrift Vinterbeiteområde Kulturminner Kulturminne punkt Kulturminne flate H helikopterlanding
---	---	--

N

0 100 200 400 Meter





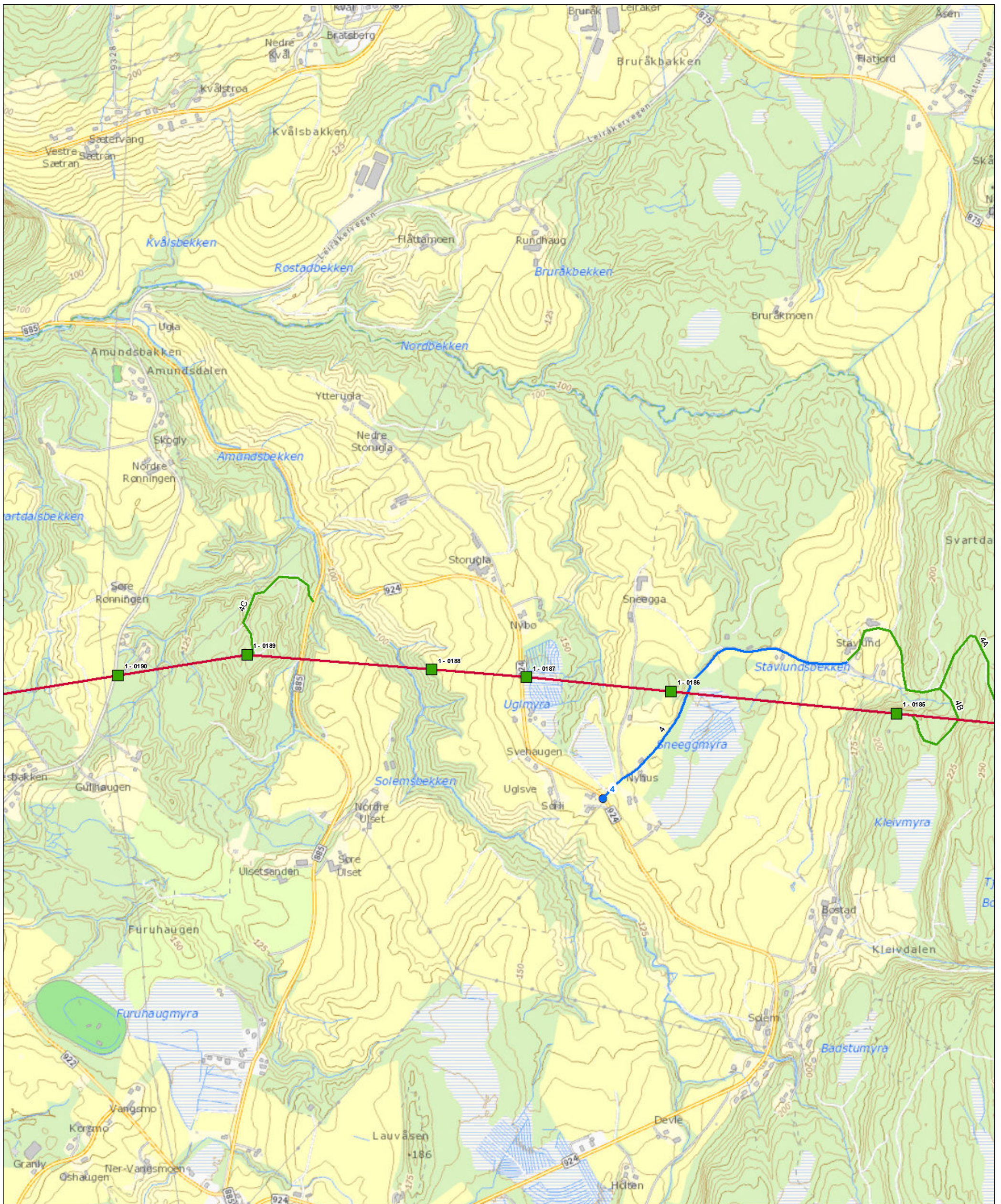
2	Etter NVEs gjennomgang	Larssto	IM	CF	
1	Til NVE/underlag til forespørsel	Larssto	IM	CF	
0	Underlag til forespørsel	Larssto	IM	CF	
Rev	Revisjon	Tegnet	Kontroller	Godkjent	Dato
Prosjekt:	10250 Klæbu - Namsos		Mål:	1:10 000	
Tekst:	Miljø-, transport- og anleggsplan		Digital prod	Larssto	
Detaljkart			Kontrollert:	CF	
Statnett		Tegningsleverandør:	Kontr. i Stat	IM	
Statnett		Firma's tegningsnr.:	Dato:	04.09.2014	
Statnett		Erstatter tegning:			
Ansvarlig:	Utførende:	Fase:	Objekt:	Blad:	Format:
UTMA	UTMA	2		Page 47 of 49	A3

Master forankringsmast bæremast, ikke AUS bæremast, AUS bæremast, tiltak gjennomført saneres Nye master Ledning 300 kV Klæbu - Namsos Ny ledning Transport Veg og skogsbilveg Traktorveg Barnmarksløype	Adkomstpunkt offentlig vei Baseplass Drikkevann Fjellbrønn Løsmassebrønn Brønner buffer 100 m Vannkilde overflatevann Skogrydding Drivbart Ikke drivbart Sensitive arter Buffer 1000 m Leksdalsvatnet buffer	Naturtyper Svært viktig Viktig Lokalt viktig Verneområder Reindrift Vinterbeiteområde Kulturminner Kulturminne punkt Kulturminne flate H helikopterlanding
---	--	--

N

0 100 200 400 Meter





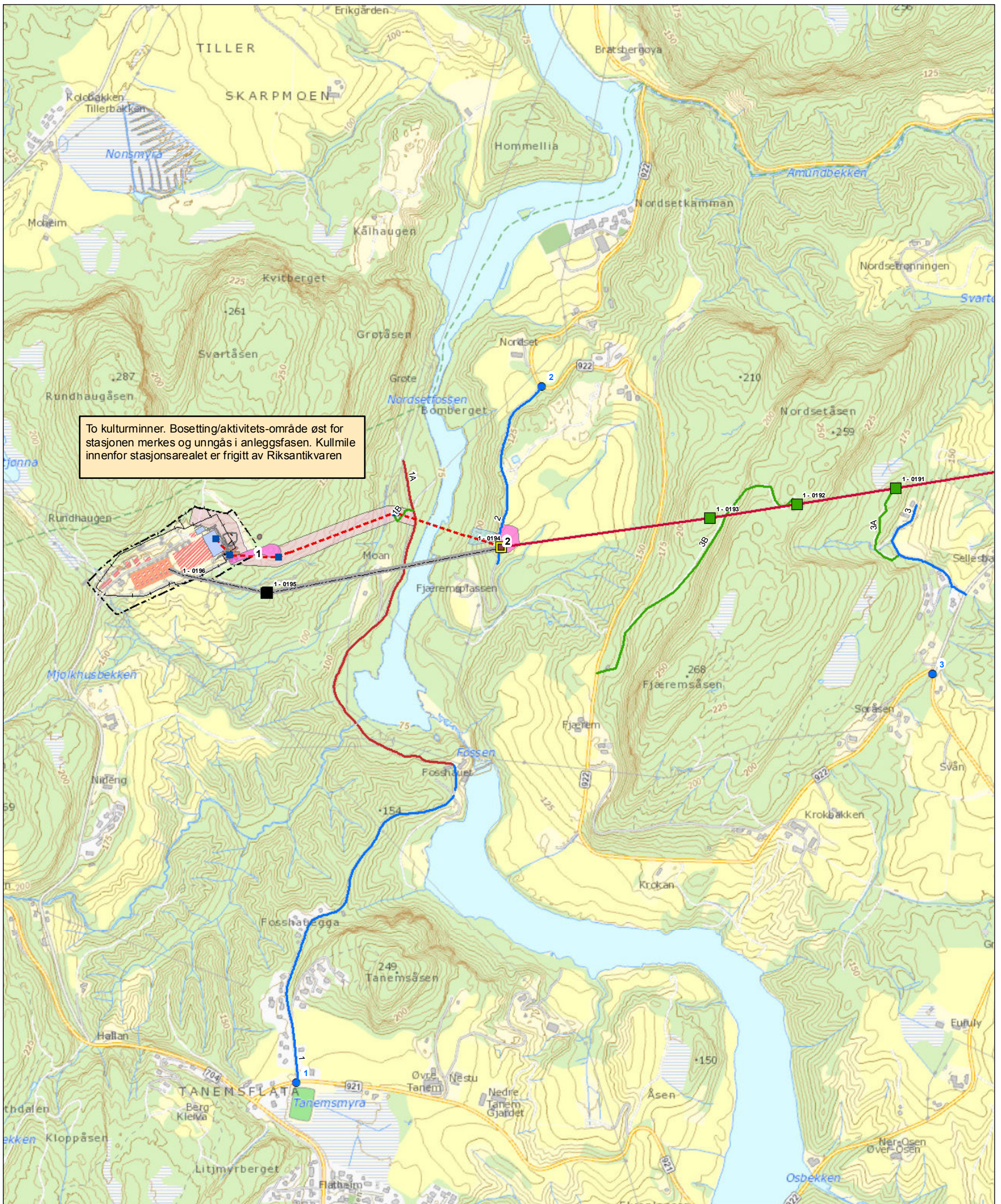
2	Etter NVEs gjennomgang	Larssto	IM	CF	
1	Til NVE/underlag til forespørsel	Larssto	IM	CF	
0	Underlag til forespørsel	Larssto	IM	CF	
Rev	Revisjon	Tegnet	Kontroller	Godkjent	Dato
Prosjekt:	10250 Klæbu - Namsos		Mål:	1:10 000	
Tekst:	Miljø-, transport- og anleggsplan		Digital prod	Larssto	
Detaljkart			Kontrollert:	CF	
Statnett		Tegningsleverandør:	Kontr. i Stat	IM	
Statnett		Firma's tegningsnr.:	Dato:	04.09.2014	
Statnett		Erstatter tegning:			
Ansvarlig:	Utførende:	Fase:	Objekt:	Blad:	Format:
UTMA	UTMA	2		Page 48 of 49	A3

Master forankringsmast bæremast, ikke AUS bæremast, AUS bæremast, tiltak gjennomført saneres Nye master Ledning 300 kV Klæbu - Namsos Ny ledning Transport Veg og skogsbilveg Traktorveg Barnmarksløype	Adkomstpunkt offentlig vei Baseplass Drikkevann Fjellbrønn Løsmassebrønn Brønner buffer 100 m Vannkilde overflatevann Skogrydding Drivbart Ikke drivbart Sensitive arter Buffer 1000 m Leksdalsvatnet buffer	Naturtyper Svært viktig Viktig Lokalt viktig Verneområder Reindrift Vinterbeiteområde Kulturminner Kulturminne punkt Kulturminne flate H helikopterlanding
---	---	--

N

0 100 200 400 Meter





To kulturminner. Bosetting/aktivitets-område øst for stasjonen merkes og unngås i anleggsfasen. Kullmile innenfor stasjonsarealet er frigitt av Riksantikvaren

2	Etter NVEs gjennomgang	Larssto	IM	CF	
1	Til NVE/underlag til forespørsel	Larssto	IM	CF	
0	Underlag til forespørsel	Larssto	IM	CF	
Rev	Revisjon	Tegnet	Kontroller	Godkjent	Dato
Prosjekt:	10250 Klæbu - Namsos		Mål:	1:10 000	
Tekst:	Miljø-, transport- og anleggsplan		Digital prod	Larssto	
	Detaljkart		Kontrollert:	CF	
	Tegningsleverandør:		Kontr. i Stat	IM	
	Statnett		Dato:	04.09.2014	
	Firma's tegningsnr.:		Erstatter tegning:		
Ansvarlig:	Utførende:	Fase:	Objekt:	Blad:	Format:
UTMA	UTMA	2		Page 49 of 49	A3

Master ■ forankringsmast ■ bæremast, ikke AUS ■ bæremast, AUS ■ bæremast, tiltak gjennomført ■ saneres ■ Nye master Ledning — 300 kV Klæbu - Namsos - - - Ny ledning Transport — Veg og skogsbilveg — Traktorveg — Barnmarksløype	● Adkomstpunkt offentlig vei ■ Baseplass ● Drikkevann ● Fjellbrønn ● Løsmassebrønn ■ Brønner buffer 100 m ■ Vannkilde overflatevann ■ Skogrydding ■ Drivbart ■ Ikke drivbart ■ Sensitive arter ■ Buffer 1000 m ■ Leksdalsvatnet buffer	Naturtyper ■ Svært viktig ■ Viktig ■ Lokalt viktig ■ Verneområder Reindrift ■ Vinterbeiteområde Kulturminner ■ Kulturminne punkt ■ Kulturminne flate H helikopterlanding
---	--	--

N

0 100 200 400 Meter

